

Сообщение о возможном установлении публичного сервитута			
1	Администрация Томской области, Департамент по управлению государственной собственностью Томской области (уполномоченный орган, которым рассматривается ходатайство об установлении публичного сервитута)		
2	<u>Публичный сервитут в отношении земель и (или) земельного участка (земельных участков) в целях: складирование строительных и иных материалов, возведение некапитальных строений, сооружений (включая ограждения, бытовки, навесы) и (или) размещения строительной техники, которые необходимы для обеспечения строительства объекта трубопроводного транспорта регионального значения: «Вдольтрассовый проезд на участке 120-152 км магистрального нефтепровода «Александровское-Анжеро-Судженск». Строительство».</u> (цель установления публичного сервитута)		
3	№ пп	Адрес или иное описание местоположения земельного участка (участков), в отношении которого испрашивается публичный сервитут	Кадастровый номер ЗУ
	1	Местоположение установлено относительно ориентира, расположенного в границах участка. Почтовый адрес ориентира: Томская область, р-н Александровский	70:01:0000000:8
	2	Местоположение установлено относительно ориентира, расположенного в границах участка. Почтовый адрес ориентира: Томская область, р-н Александровский	70:01:0000000:11
	3	Российская Федерация, Томская область, Александровское лесничество, Александровское участковое лесничество, урочище "Александровское", кварталы 1-626	70:01:0000000:112
	4	Российская Федерация, Томская обл., Александровский район, Александровское лесничество, Александровское участковое лесничество, урочище "Совхоз Александровский" квартал 75, части выделов 16,21,22	70:01:0000000:169
	5	Томская область, Александровский район, Александровское лесничество, Александровское участковое лесничество, урочище "Совхоз Александровский" кварталы 1-7, 10-84, "урочище "Александровское", часть квартала 87"	70:01:0000000:62
	6	Российская Федерация, территория Берег реки Ильяк, земельный участок № 2	70:01:0000013:5668
	7	Российская Федерация, Томская область, Александровский муниципальный район, Александровское сельское поселение, с. Александровское, территория Берег реки Ильяк, земельный участок № 1	70:01:0000000:289
	8	Российская Федерация, Томская область, Александровский район	70:01:0000013
4	<u>Департамент по управлению государственной собственностью Томской области</u> <u>634034, г. Томск, пр. Кирова, 20, каб. 15</u> <u>Тел: +7 (3822) 551-745, 551-714, факс +7 (3822) 551-701, e-mail: dugsto@gov70.ru</u> <u>время приема: рабочие дни пн-пт с 8.45 до 16.00, перерыв с 12.30 до 13.30</u> (адрес, по которому заинтересованные лица могут ознакомиться с поступившим ходатайством об установлении публичного сервитута и прилагаемым к нему описанием местоположения границ публичного сервитута, время приема заинтересованных лиц для ознакомления с поступившим ходатайством об установлении публичного сервитута)		
5	<u>Департамент по управлению государственной собственностью Томской области</u> <u>634034, г. Томск, пр. Кирова, 20, каб. 15</u> <u>Тел: +7 (3822) 551-745, 551-714, факс +7 (3822) 551-701, e-mail: dugsto@gov70.ru</u> <u>время приема: рабочие дни пн-чт. с 8.45 до 18.00, пт. 8.45 до 16.45, перерыв с 12.30 до 13.30</u> в течение 15 дней со дня опубликования сообщения о возможном установлении публичного сервитута в порядке, установленном для официального опубликования (обнародования) правовых актов поселения, городского округа, по месту нахождения земельного участка и (или) земель, указанных в пункте 3 данного сообщения. (адрес, по которому заинтересованные лица могут подать заявления об учете прав на земельные участки, а также срок подачи указанных заявлений).		

6	<p><u>Приказ Департамента Градостроительного развития Томской области от 25.02.2025 № 13 «Об утверждении документации по планировке территории (проекта планировки и проекта межевания территории) для размещения объекта трубопроводного транспорта регионального значения «Вдольтрассовый проезд на участке 120-152 км магистрального нефтепровода «Александровское-Анжеро-Судженск». Строительство»</u> (реквизиты решения об утверждении документации по планировке территории) (реквизиты решения об утверждении документации по планировке территории)</p>
7	<p><u>сайт Администрации Томской области: https://tomsk.gov.ru/Shema-territorialynogo-planirovaniya.</u> (сведения об официальных сайтах в информационно-телекоммуникационной сети «Интернет», на которых размещены утвержденные документы территориального планирования, документация по планировке территории, инвестиционная программа субъекта естественных монополий)</p>
8	<p><u>сайт Администрации Томской области: https://tomsk.gov.ru;</u> <u>сайт Департамента по управлению государственной собственностью Томской области: https://dugs.tomsk.gov.ru;</u> <u>сайт Администрации Александровского района: https://www.alsadm.ru</u> <u>сайт Администрации Александровского сельского поселения: https://alsalekstomsk.gosuslugi.ru</u> (официальные сайты в информационно - телекоммуникационной сети «Интернет», на которых размещается сообщение о поступившем ходатайстве об установлении публичного сервитута)</p>

ГРАФИЧЕСКОЕ ОПИСАНИЕ местоположения границ публичного сервитута		
Публичный сервитут для использования земель и земельных участков в целях складирования строительных и иных материалов, возведения некапитальных строений, сооружений (включая ограждения, бытовки, навесы) и размещения строительной техники, которые необходимы для обеспечения строительства объекта трубопроводного транспорта регионального значения «Вдольтрассовый проезд на участке 120-152 км магистрального нефтепровода «Александровское-Анжеро-Судженск». Строительство»		
(наименование объекта, местоположение границ которого описано (далее - объект))		
Раздел 1		
Сведения об объекте		
№ п/п	Характеристики объекта	Описание характеристик
1	2	3
1.	Местоположение объекта	Томская область, район Александровский, сельское поселение Александровское
2.	Площадь объекта +/- величина погрешности определения площади (P +/- Дельта P)	511121 +/- 250 м ²
3.	Иные характеристики объекта	Установление публичного сервитута в соответствии с п.2 ст. 39.37 ЗК РФ, в пользу Акционерного общества «Транснефть - Сибирь» сроком с 01.10.2025 по 26.02.2028, в целях складирования строительных и иных материалов, возведения некапитальных строений, сооружений (включая ограждения, бытовки, навесы) и размещения строительной техники, которые необходимы для обеспечения строительства объекта трубопроводного транспорта регионального значения «Вдольтрассовый проезд на участке 120-152 км магистрального нефтепровода «Александровское-Анжеро-Судженск». Строительство». Владелец публичного сервитута: АО «Транснефть - Сибирь» (ИНН:7201000726, ОГРН: 7027200789220, телефон: +7 (3452) 32-27-10, почтовый адрес: 625027, Тюменская область, г. Тюмень, ул. Республики, дом 139, e-mail: info@tmn.transneft.ru)

Раздел 2					
Сведения о местоположении границ объекта					
1. Система координат МСК-70, зона 2					
2. Сведения о характерных точках границ объекта					
Обозначение характерных точек границ	Координаты, м		Метод определения координат характерной точки	Средняя квадратическая погрешность положения характерной точки (Mt), м	Описание обозначения точки на местности (при наличии)
	X	Y			
1	2	3	4	5	6
1	760555.20	2267517.77	Аналитический метод	0.10	Закрепление отсутствует
2	760635.67	2267604.71	Аналитический метод	0.10	Закрепление отсутствует
3	760603.46	2267634.52	Аналитический метод	0.10	Закрепление отсутствует
4	760562.70	2267590.49	Аналитический метод	0.10	Закрепление отсутствует
5	760535.29	2267615.86	Аналитический метод	0.10	Закрепление отсутствует
6	760493.26	2267568.51	Аналитический метод	0.10	Закрепление отсутствует
1	760555.20	2267517.77	Аналитический метод	0.10	Закрепление отсутствует
7	760490.16	2267571.05	Аналитический метод	0.10	Закрепление отсутствует
8	760532.35	2267618.58	Аналитический метод	0.10	Закрепление отсутствует
9	760481.97	2267665.20	Аналитический метод	0.10	Закрепление отсутствует
10	760522.73	2267709.24	Аналитический метод	0.10	Закрепление отсутствует
11	760394.78	2267788.90	Аналитический метод	0.10	Закрепление отсутствует
12	760330.18	2267702.11	Аналитический метод	0.10	Закрепление отсутствует
13	760427.47	2267622.41	Аналитический метод	0.10	Закрепление отсутствует
14	760431.53	2267628.29	Аналитический метод	0.10	Закрепление отсутствует
15	760466.51	2267603.56	Аналитический метод	0.10	Закрепление отсутствует
16	760460.73	2267595.16	Аналитический метод	0.10	Закрепление отсутствует
7	760490.16	2267571.05	Аналитический метод	0.10	Закрепление отсутствует
17	760318.41	2267400.03	Аналитический метод	0.10	Закрепление отсутствует
18	760339.82	2267419.48	Аналитический метод	0.10	Закрепление отсутствует
19	760333.10	2267422.85	Аналитический метод	0.10	Закрепление отсутствует
20	760327.47	2267423.50	Аналитический метод	0.10	Закрепление отсутствует

2. Сведения о характерных точках границ объекта					
Обозначение характерных точек границ	Координаты, м		Метод определения координат характерной точки	Средняя квадратическая погрешность положения характерной точки (Mt), м	Описание обозначения точки на местности (при наличии)
	X	Y			
1	2	3	4	5	6
21	760327.51	2267419.92	Аналитический метод	0.10	Закрепление отсутствует
22	760315.51	2267419.81	Аналитический метод	0.10	Закрепление отсутствует
23	760314.65	2267430.27	Аналитический метод	0.10	Закрепление отсутствует
24	760273.75	2267446.82	Аналитический метод	0.10	Закрепление отсутствует
25	760263.21	2267444.84	Аналитический метод	0.10	Закрепление отсутствует
26	760243.26	2267448.30	Аналитический метод	0.10	Закрепление отсутствует
27	760224.91	2267447.78	Аналитический метод	0.10	Закрепление отсутствует
28	760217.98	2267445.56	Аналитический метод	0.10	Закрепление отсутствует
29	760208.32	2267447.39	Аналитический метод	0.10	Закрепление отсутствует
30	760189.90	2267438.16	Аналитический метод	0.10	Закрепление отсутствует
31	760015.31	2267396.23	Аналитический метод	0.10	Закрепление отсутствует
32	759572.60	2267282.16	Аналитический метод	0.10	Закрепление отсутствует
33	759541.44	2267271.96	Аналитический метод	0.10	Закрепление отсутствует
34	759536.22	2267272.16	Аналитический метод	0.10	Закрепление отсутствует
35	759538.46	2267263.26	Аналитический метод	0.10	Закрепление отсутствует
36	759501.61	2267253.99	Аналитический метод	0.10	Закрепление отсутствует
37	759499.34	2267263.00	Аналитический метод	0.10	Закрепление отсутствует
38	759493.94	2267259.85	Аналитический метод	0.10	Закрепление отсутствует
39	759403.02	2267240.41	Аналитический метод	0.10	Закрепление отсутствует
40	759394.16	2267234.86	Аналитический метод	0.10	Закрепление отсутствует
41	759363.80	2267227.32	Аналитический метод	0.10	Закрепление отсутствует
42	759353.30	2267228.12	Аналитический метод	0.10	Закрепление отсутствует
43	759226.37	2267195.73	Аналитический метод	0.10	Закрепление отсутствует
44	759168.89	2267185.15	Аналитический метод	0.10	Закрепление отсутствует
45	759083.19	2267183.79	Аналитический метод	0.10	Закрепление отсутствует

2. Сведения о характерных точках границ объекта					
Обозначение характерных точек границ	Координаты, м		Метод определения координат характерной точки	Средняя квадратическая погрешность положения характерной точки (Mt), м	Описание обозначения точки на местности (при наличии)
	X	Y			
1	2	3	4	5	6
46	759038.92	2267189.92	Аналитический метод	0.10	Закрепление отсутствует
47	759036.72	2267183.13	Аналитический метод	0.10	Закрепление отсутствует
48	759000.57	2267194.84	Аналитический метод	0.10	Закрепление отсутствует
49	759003.51	2267203.91	Аналитический метод	0.10	Закрепление отсутствует
50	758996.60	2267204.46	Аналитический метод	0.10	Закрепление отсутствует
51	758953.56	2267222.76	Аналитический метод	0.10	Закрепление отсутствует
52	758892.83	2267242.88	Аналитический метод	0.10	Закрепление отсутствует
53	758888.28	2267246.44	Аналитический метод	0.10	Закрепление отсутствует
54	758885.14	2267238.02	Аналитический метод	0.10	Закрепление отсутствует
55	758849.53	2267251.29	Аналитический метод	0.10	Закрепление отсутствует
56	758852.10	2267258.19	Аналитический метод	0.10	Закрепление отсутствует
57	758846.48	2267257.97	Аналитический метод	0.10	Закрепление отсутствует
58	758828.94	2267264.31	Аналитический метод	0.10	Закрепление отсутствует
59	758824.21	2267267.53	Аналитический метод	0.10	Закрепление отсутствует
60	758820.70	2267258.13	Аналитический метод	0.10	Закрепление отсутствует
61	758785.10	2267271.40	Аналитический метод	0.10	Закрепление отсутствует
62	758788.16	2267279.62	Аналитический метод	0.10	Закрепление отсутствует
63	758782.52	2267280.01	Аналитический метод	0.10	Закрепление отсутствует
64	758733.50	2267301.41	Аналитический метод	0.10	Закрепление отсутствует
65	758676.31	2267323.41	Аналитический метод	0.10	Закрепление отсутствует
66	758672.44	2267326.62	Аналитический метод	0.10	Закрепление отсутствует
67	758669.49	2267318.73	Аналитический метод	0.10	Закрепление отсутствует
68	758633.89	2267332.00	Аналитический метод	0.10	Закрепление отсутствует
69	758636.81	2267339.86	Аналитический метод	0.10	Закрепление отсутствует
70	758630.87	2267339.82	Аналитический метод	0.10	Закрепление отсутствует

2. Сведения о характерных точках границ объекта					
Обозначение характерных точек границ	Координаты, м		Метод определения координат характерной точки	Средняя квадратическая погрешность положения характерной точки (Mt), м	Описание обозначения точки на местности (при наличии)
	X	Y			
1	2	3	4	5	6
71	758582.96	2267358.81	Аналитический метод	0.10	Закрепление отсутствует
72	758548.39	2267366.49	Аналитический метод	0.10	Закрепление отсутствует
73	758507.65	2267379.80	Аналитический метод	0.10	Закрепление отсутствует
74	758503.57	2267382.65	Аналитический метод	0.10	Закрепление отсутствует
75	758501.22	2267375.24	Аналитический метод	0.10	Закрепление отсутствует
76	758465.00	2267386.73	Аналитический метод	0.10	Закрепление отсутствует
77	758468.20	2267396.82	Аналитический метод	0.10	Закрепление отсутствует
78	758455.28	2267395.88	Аналитический метод	0.10	Закрепление отсутствует
79	758424.16	2267401.01	Аналитический метод	0.10	Закрепление отсутствует
80	758395.43	2267412.63	Аналитический метод	0.10	Закрепление отсутствует
81	758380.90	2267422.64	Аналитический метод	0.10	Закрепление отсутствует
82	758363.62	2267423.07	Аналитический метод	0.10	Закрепление отсутствует
83	758349.70	2267426.78	Аналитический метод	0.10	Закрепление отсутствует
84	758345.34	2267430.45	Аналитический метод	0.10	Закрепление отсутствует
85	758340.28	2267414.50	Аналитический метод	0.10	Закрепление отсутствует
86	758304.06	2267425.99	Аналитический метод	0.10	Закрепление отсутствует
87	758309.81	2267444.13	Аналитический метод	0.10	Закрепление отсутствует
88	758303.99	2267444.72	Аналитический метод	0.10	Закрепление отсутствует
89	758218.48	2267476.17	Аналитический метод	0.10	Закрепление отсутствует
90	758193.92	2267479.74	Аналитический метод	0.10	Закрепление отсутствует
91	758174.16	2267492.26	Аналитический метод	0.10	Закрепление отсутствует
92	758123.68	2267506.22	Аналитический метод	0.10	Закрепление отсутствует
93	758115.98	2267509.75	Аналитический метод	0.10	Закрепление отсутствует
94	758109.98	2267505.82	Аналитический метод	0.10	Закрепление отсутствует
95	758018.34	2267579.35	Аналитический метод	0.10	Закрепление отсутствует

2. Сведения о характерных точках границ объекта					
Обозначение характерных точек границ	Координаты, м		Метод определения координат характерной точки	Средняя квадратическая погрешность положения характерной точки (Mt), м	Описание обозначения точки на местности (при наличии)
	X	Y			
1	2	3	4	5	6
96	758097.58	2267503.04	Аналитический метод	0.10	Закрепление отсутствует
97	758166.56	2267484.01	Аналитический метод	0.10	Закрепление отсутствует
98	758191.09	2267469.80	Аналитический метод	0.10	Закрепление отсутствует
99	758217.57	2267465.86	Аналитический метод	0.10	Закрепление отсутствует
100	758287.23	2267441.58	Аналитический метод	0.10	Закрепление отсутствует
101	758291.50	2267419.48	Аналитический метод	0.10	Закрепление отсутствует
102	758346.79	2267401.95	Аналитический метод	0.10	Закрепление отсутствует
103	758360.68	2267412.68	Аналитический метод	0.10	Закрепление отсутствует
104	758507.73	2267362.69	Аналитический метод	0.10	Закрепление отсутствует
105	758527.27	2267364.19	Аналитический метод	0.10	Закрепление отсутствует
106	758598.41	2267342.51	Аналитический метод	0.10	Закрепление отсутствует
107	758621.02	2267326.12	Аналитический метод	0.10	Закрепление отсутствует
108	758675.37	2267305.87	Аналитический метод	0.10	Закрепление отсутствует
109	758697.81	2267306.11	Аналитический метод	0.10	Закрепление отсутствует
110	758760.07	2267277.68	Аналитический метод	0.10	Закрепление отсутствует
111	758772.23	2267265.52	Аналитический метод	0.10	Закрепление отсутствует
112	758891.02	2267225.16	Аналитический метод	0.10	Закрепление отсутствует
113	758903.53	2267229.37	Аналитический метод	0.10	Закрепление отсутствует
114	758972.66	2267204.10	Аналитический метод	0.10	Закрепление отсутствует
115	758987.98	2267188.41	Аналитический метод	0.10	Закрепление отсутствует
116	759043.16	2267170.54	Аналитический метод	0.10	Закрепление отсутствует
117	759173.73	2267171.98	Аналитический метод	0.10	Закрепление отсутствует
118	759354.17	2267218.02	Аналитический метод	0.10	Закрепление отсутствует
119	759364.64	2267217.23	Аналитический метод	0.10	Закрепление отсутствует
120	759398.12	2267225.54	Аналитический метод	0.10	Закрепление отсутствует

2. Сведения о характерных точках границ объекта					
Обозначение характерных точек границ	Координаты, м		Метод определения координат характерной точки	Средняя квадратическая погрешность положения характерной точки (Mt), м	Описание обозначения точки на местности (при наличии)
	X	Y			
1	2	3	4	5	6
121	759406.87	2267231.02	Аналитический метод	0.10	Закрепление отсутствует
122	759476.81	2267246.61	Аналитический метод	0.10	Закрепление отсутствует
123	759494.35	2267241.85	Аналитический метод	0.10	Закрепление отсутствует
124	759550.60	2267256.00	Аналитический метод	0.10	Закрепление отсутствует
125	759575.55	2267272.60	Аналитический метод	0.10	Закрепление отсутствует
126	760226.95	2267437.96	Аналитический метод	0.10	Закрепление отсутствует
127	760281.78	2267432.87	Аналитический метод	0.10	Закрепление отсутствует
17	760318.41	2267400.03	Аналитический метод	0.10	Закрепление отсутствует
128	760356.59	2267434.73	Аналитический метод	0.10	Закрепление отсутствует
129	760363.37	2267440.88	Аналитический метод	0.10	Закрепление отсутствует
130	760374.51	2267437.52	Аналитический метод	0.10	Закрепление отсутствует
131	760370.93	2267441.20	Аналитический метод	0.10	Закрепление отсутствует
132	760264.17	2267488.24	Аналитический метод	0.10	Закрепление отсутствует
133	760211.59	2267486.18	Аналитический метод	0.10	Закрепление отсутствует
134	760179.33	2267478.34	Аналитический метод	0.10	Закрепление отсутствует
135	760176.89	2267474.16	Аналитический метод	0.10	Закрепление отсутствует
136	760172.55	2267476.69	Аналитический метод	0.10	Закрепление отсутствует
137	759517.96	2267317.61	Аналитический метод	0.10	Закрепление отсутствует
138	759520.68	2267306.76	Аналитический метод	0.10	Закрепление отсутствует
139	759531.36	2267312.13	Аналитический метод	0.10	Закрепление отсутствует
140	759709.31	2267352.73	Аналитический метод	0.10	Закрепление отсутствует
141	760073.42	2267442.96	Аналитический метод	0.10	Закрепление отсутствует
142	760123.07	2267451.00	Аналитический метод	0.10	Закрепление отсутствует
143	760183.43	2267464.36	Аналитический метод	0.10	Закрепление отсутствует
144	760225.39	2267470.53	Аналитический метод	0.10	Закрепление отсутствует

2. Сведения о характерных точках границ объекта					
Обозначение характерных точек границ	Координаты, м		Метод определения координат характерной точки	Средняя квадратическая погрешность положения характерной точки (Mt), м	Описание обозначения точки на местности (при наличии)
	X	Y			
1	2	3	4	5	6
145	760238.79	2267470.84	Аналитический метод	0.10	Закрепление отсутствует
146	760259.51	2267468.74	Аналитический метод	0.10	Закрепление отсутствует
147	760272.32	2267465.34	Аналитический метод	0.10	Закрепление отсутствует
148	760290.62	2267460.28	Аналитический метод	0.10	Закрепление отсутствует
149	760317.41	2267450.33	Аналитический метод	0.10	Закрепление отсутствует
150	760317.55	2267453.97	Аналитический метод	0.10	Закрепление отсутствует
151	760329.54	2267453.52	Аналитический метод	0.10	Закрепление отсутствует
152	760329.29	2267446.83	Аналитический метод	0.10	Закрепление отсутствует
153	760341.67	2267442.30	Аналитический метод	0.10	Закрепление отсутствует
128	760356.59	2267434.73	Аналитический метод	0.10	Закрепление отсутствует
154	759495.47	2267300.42	Аналитический метод	0.10	Закрепление отсутствует
155	759492.74	2267311.26	Аналитический метод	0.10	Закрепление отсутствует
156	759206.57	2267240.92	Аналитический метод	0.10	Закрепление отсутствует
157	759155.37	2267229.32	Аналитический метод	0.10	Закрепление отсутствует
158	759115.41	2267230.41	Аналитический метод	0.10	Закрепление отсутствует
159	759087.99	2267235.44	Аналитический метод	0.10	Закрепление отсутствует
160	759017.42	2267261.55	Аналитический метод	0.10	Закрепление отсутствует
161	759005.89	2267258.37	Аналитический метод	0.10	Закрепление отсутствует
162	758919.61	2267290.44	Аналитический метод	0.10	Закрепление отсутствует
163	758912.61	2267300.34	Аналитический метод	0.10	Закрепление отсутствует
164	758787.64	2267346.58	Аналитический метод	0.10	Закрепление отсутствует
165	758683.53	2267376.35	Аналитический метод	0.10	Закрепление отсутствует
166	758680.09	2267367.12	Аналитический метод	0.10	Закрепление отсутствует
167	758692.32	2267366.32	Аналитический метод	0.10	Закрепление отсутствует
168	758728.61	2267350.63	Аналитический метод	0.10	Закрепление отсутствует

2. Сведения о характерных точках границ объекта					
Обозначение характерных точек границ	Координаты, м		Метод определения координат характерной точки	Средняя квадратическая погрешность положения характерной точки (Mt), м	Описание обозначения точки на местности (при наличии)
	X	Y			
1	2	3	4	5	6
169	758783.09	2267333.34	Аналитический метод	0.10	Закрепление отсутствует
170	758810.09	2267323.35	Аналитический метод	0.10	Закрепление отсутствует
171	758812.78	2267329.61	Аналитический метод	0.10	Закрепление отсутствует
172	758837.15	2267320.53	Аналитический метод	0.10	Закрепление отсутствует
173	758834.79	2267314.20	Аналитический метод	0.10	Закрепление отсутствует
174	758836.33	2267313.63	Аналитический метод	0.10	Закрепление отсутствует
175	758834.34	2267313.01	Аналитический метод	0.10	Закрепление отсутствует
176	758833.58	2267310.97	Аналитический метод	0.10	Закрепление отсутствует
177	758845.80	2267310.57	Аналитический метод	0.10	Закрепление отсутствует
178	758863.47	2267303.52	Аналитический метод	0.10	Закрепление отсутствует
179	758872.70	2267296.28	Аналитический метод	0.10	Закрепление отсутствует
180	758876.14	2267305.51	Аналитический метод	0.10	Закрепление отсутствует
181	758900.50	2267296.43	Аналитический метод	0.10	Закрепление отсутствует
182	758896.26	2267285.05	Аналитический метод	0.10	Закрепление отсутствует
183	758908.07	2267284.02	Аналитический метод	0.10	Закрепление отсутствует
184	759011.87	2267245.47	Аналитический метод	0.10	Закрепление отсутствует
185	759020.90	2267239.84	Аналитический метод	0.10	Закрепление отсутствует
186	759024.24	2267250.13	Аналитический метод	0.10	Закрепление отсутствует
187	759048.97	2267242.13	Аналитический метод	0.10	Закрепление отсутствует
188	759045.97	2267232.86	Аналитический метод	0.10	Закрепление отсутствует
189	759048.57	2267234.59	Аналитический метод	0.10	Закрепление отсутствует
190	759106.42	2267220.96	Аналитический метод	0.10	Закрепление отсутствует
191	759129.84	2267219.31	Аналитический метод	0.10	Закрепление отсутствует
192	759165.26	2267221.05	Аналитический метод	0.10	Закрепление отсутствует
193	759208.17	2267228.52	Аналитический метод	0.10	Закрепление отсутствует

2. Сведения о характерных точках границ объекта					
Обозначение характерных точек границ	Координаты, м		Метод определения координат характерной точки	Средняя квадратическая погрешность положения характерной точки (Mt), м	Описание обозначения точки на местности (при наличии)
	X	Y			
1	2	3	4	5	6
194	759248.43	2267238.06	Аналитический метод	0.10	Закрепление отсутствует
195	759483.74	2267300.40	Аналитический метод	0.10	Закрепление отсутствует
196	759494.14	2267300.00	Аналитический метод	0.10	Закрепление отсутствует
154	759495.47	2267300.42	Аналитический метод	0.10	Закрепление отсутствует
197	758655.45	2267375.45	Аналитический метод	0.10	Закрепление отсутствует
198	758659.17	2267385.43	Аналитический метод	0.10	Закрепление отсутствует
199	758512.32	2267432.42	Аналитический метод	0.10	Закрепление отсутствует
200	758509.61	2267423.85	Аналитический метод	0.10	Закрепление отсутствует
201	758521.71	2267422.16	Аналитический метод	0.10	Закрепление отсутствует
202	758566.68	2267403.57	Аналитический метод	0.10	Закрепление отсутствует
203	758645.45	2267382.03	Аналитический метод	0.10	Закрепление отсутствует
197	758655.45	2267375.45	Аналитический метод	0.10	Закрепление отсутствует
204	758484.34	2267430.17	Аналитический метод	0.10	Закрепление отсутствует
205	758487.61	2267440.49	Аналитический метод	0.10	Закрепление отсутствует
206	758355.70	2267482.97	Аналитический метод	0.10	Закрепление отсутствует
207	758352.54	2267472.99	Аналитический метод	0.10	Закрепление отсутствует
208	758364.60	2267473.93	Аналитический метод	0.10	Закрепление отсутствует
209	758433.57	2267446.62	Аналитический метод	0.10	Закрепление отсутствует
210	758475.56	2267437.09	Аналитический метод	0.10	Закрепление отсутствует
211	758477.59	2267432.19	Аналитический метод	0.10	Закрепление отсутствует
204	758484.34	2267430.17	Аналитический метод	0.10	Закрепление отсутствует
212	758328.22	2267482.31	Аналитический метод	0.10	Закрепление отсутствует
213	758330.92	2267490.83	Аналитический метод	0.10	Закрепление отсутствует
214	758133.94	2267554.02	Аналитический метод	0.10	Закрепление отсутствует
215	758109.94	2267583.64	Аналитический метод	0.10	Закрепление отсутствует

2. Сведения о характерных точках границ объекта					
Обозначение характерных точек границ	Координаты, м		Метод определения координат характерной точки	Средняя квадратическая погрешность положения характерной точки (Mt), м	Описание обозначения точки на местности (при наличии)
	X	Y			
1	2	3	4	5	6
216	758129.26	2267546.34	Аналитический метод	0.10	Закрепление отсутствует
217	758136.59	2267542.58	Аналитический метод	0.10	Закрепление отсутствует
218	758145.23	2267536.96	Аналитический метод	0.10	Закрепление отсутствует
219	758184.64	2267521.83	Аналитический метод	0.10	Закрепление отсутствует
220	758318.50	2267489.46	Аналитический метод	0.10	Закрепление отсутствует
212	758328.22	2267482.31	Аналитический метод	0.10	Закрепление отсутствует
221	757918.37	2267717.63	Аналитический метод	0.10	Закрепление отсутствует
222	757911.58	2267728.38	Аналитический метод	0.10	Закрепление отсутствует
223	757905.80	2267727.51	Аналитический метод	0.10	Закрепление отсутствует
224	757880.37	2267718.12	Аналитический метод	0.10	Закрепление отсутствует
225	757853.06	2267724.16	Аналитический метод	0.10	Закрепление отсутствует
226	757837.84	2267730.96	Аналитический метод	0.10	Закрепление отсутствует
227	757805.49	2267754.93	Аналитический метод	0.10	Закрепление отсутствует
228	757795.84	2267765.92	Аналитический метод	0.10	Закрепление отсутствует
229	757775.30	2267803.40	Аналитический метод	0.10	Закрепление отсутствует
230	757777.26	2267821.88	Аналитический метод	0.10	Закрепление отсутствует
231	757781.11	2267833.79	Аналитический метод	0.10	Закрепление отсутствует
232	757783.65	2267848.73	Аналитический метод	0.10	Закрепление отсутствует
233	757796.19	2267867.18	Аналитический метод	0.10	Закрепление отсутствует
234	757795.83	2267875.41	Аналитический метод	0.10	Закрепление отсутствует
235	757797.38	2267884.83	Аналитический метод	0.10	Закрепление отсутствует
236	757796.50	2267897.13	Аналитический метод	0.10	Закрепление отсутствует
237	757781.64	2267918.02	Аналитический метод	0.10	Закрепление отсутствует
238	757765.22	2267892.88	Аналитический метод	0.10	Закрепление отсутствует
239	757784.61	2267880.44	Аналитический метод	0.10	Закрепление отсутствует

2. Сведения о характерных точках границ объекта					
Обозначение характерных точек границ	Координаты, м		Метод определения координат характерной точки	Средняя квадратическая погрешность положения характерной точки (Mt), м	Описание обозначения точки на местности (при наличии)
	X	Y			
1	2	3	4	5	6
240	757767.96	2267844.83	Аналитический метод	0.10	Закрепление отсутствует
241	757765.27	2267801.37	Аналитический метод	0.10	Закрепление отсутствует
242	757789.70	2267757.34	Аналитический метод	0.10	Закрепление отсутствует
243	757832.59	2267722.43	Аналитический метод	0.10	Закрепление отсутствует
244	757862.17	2267710.32	Аналитический метод	0.10	Закрепление отсутствует
245	757881.26	2267707.98	Аналитический метод	0.10	Закрепление отсутствует
221	757918.37	2267717.63	Аналитический метод	0.10	Закрепление отсутствует
246	757877.47	2267782.39	Аналитический метод	0.10	Закрепление отсутствует
247	757871.72	2267791.49	Аналитический метод	0.10	Закрепление отсутствует
248	757839.30	2267782.35	Аналитический метод	0.10	Закрепление отсутствует
249	757823.60	2267803.47	Аналитический метод	0.10	Закрепление отсутствует
250	757825.42	2267829.43	Аналитический метод	0.10	Закрепление отсутствует
251	757836.27	2267837.91	Аналитический метод	0.10	Закрепление отсутствует
252	757843.78	2267851.39	Аналитический метод	0.10	Закрепление отсутствует
253	757848.53	2267868.69	Аналитический метод	0.10	Закрепление отсутствует
254	757843.98	2267885.20	Аналитический метод	0.10	Закрепление отсутствует
255	757829.94	2267900.75	Аналитический метод	0.10	Закрепление отсутствует
256	757810.15	2267926.97	Аналитический метод	0.10	Закрепление отсутствует
257	757796.97	2267941.49	Аналитический метод	0.10	Закрепление отсутствует
258	757793.21	2267935.73	Аналитический метод	0.10	Закрепление отсутствует
259	757798.91	2267930.33	Аналитический метод	0.10	Закрепление отсутствует
260	757817.71	2267907.95	Аналитический метод	0.10	Закрепление отсутствует
261	757833.24	2267886.96	Аналитический метод	0.10	Закрепление отсутствует
262	757838.30	2267868.93	Аналитический метод	0.10	Закрепление отсутствует
263	757828.62	2267844.63	Аналитический метод	0.10	Закрепление отсутствует

2. Сведения о характерных точках границ объекта					
Обозначение характерных точек границ	Координаты, м		Метод определения координат характерной точки	Средняя квадратическая погрешность положения характерной точки (Mt), м	Описание обозначения точки на местности (при наличии)
	X	Y			
1	2	3	4	5	6
264	757814.73	2267834.60	Аналитический метод	0.10	Закрепление отсутствует
265	757812.98	2267824.46	Аналитический метод	0.10	Закрепление отсутствует
266	757811.05	2267821.88	Аналитический метод	0.10	Закрепление отсутствует
267	757813.89	2267821.37	Аналитический метод	0.10	Закрепление отсутствует
268	757812.81	2267812.18	Аналитический метод	0.10	Закрепление отсутствует
269	757816.07	2267795.77	Аналитический метод	0.10	Закрепление отсутствует
270	757823.97	2267783.02	Аналитический метод	0.10	Закрепление отсутствует
271	757835.47	2267772.89	Аналитический метод	0.10	Закрепление отсутствует
272	757850.70	2267772.39	Аналитический метод	0.10	Закрепление отсутствует
246	757877.47	2267782.39	Аналитический метод	0.10	Закрепление отсутствует
273	756235.94	2268489.38	Аналитический метод	0.10	Закрепление отсутствует
274	756270.43	2268539.03	Аналитический метод	0.10	Закрепление отсутствует
275	756189.01	2268595.08	Аналитический метод	0.10	Закрепление отсутствует
276	756154.97	2268545.62	Аналитический метод	0.10	Закрепление отсутствует
273	756235.94	2268489.38	Аналитический метод	0.10	Закрепление отсутствует
277	756111.37	2268502.86	Аналитический метод	0.10	Закрепление отсутствует
278	756145.60	2268552.13	Аналитический метод	0.10	Закрепление отсутствует
279	756151.68	2268547.91	Аналитический метод	0.10	Закрепление отсутствует
280	756184.04	2268594.96	Аналитический метод	0.10	Закрепление отсутствует
281	756203.04	2268627.90	Аналитический метод	0.10	Закрепление отсутствует
282	756117.66	2268687.21	Аналитический метод	0.10	Закрепление отсутствует
283	756029.24	2268559.91	Аналитический метод	0.10	Закрепление отсутствует
277	756111.37	2268502.86	Аналитический метод	0.10	Закрепление отсутствует
284	755715.30	2269148.60	Аналитический метод	0.10	Закрепление отсутствует
285	755725.37	2269160.28	Аналитический метод	0.10	Закрепление отсутствует

2. Сведения о характерных точках границ объекта					
Обозначение характерных точек границ	Координаты, м		Метод определения координат характерной точки	Средняя квадратическая погрешность положения характерной точки (Mt), м	Описание обозначения точки на местности (при наличии)
	X	Y			
1	2	3	4	5	6
286	755717.74	2269166.74	Аналитический метод	0.10	Закрепление отсутствует
287	755714.13	2269162.55	Аналитический метод	0.10	Закрепление отсутствует
288	755709.73	2269166.19	Аналитический метод	0.10	Закрепление отсутствует
289	755712.31	2269169.31	Аналитический метод	0.10	Закрепление отсутствует
290	755708.28	2269172.59	Аналитический метод	0.10	Закрепление отсутствует
291	755707.75	2269171.98	Аналитический метод	0.10	Закрепление отсутствует
292	755694.16	2269183.07	Аналитический метод	0.10	Закрепление отсутствует
293	755678.99	2269198.44	Аналитический метод	0.10	Закрепление отсутствует
294	755645.34	2269225.19	Аналитический метод	0.10	Закрепление отсутствует
295	755637.08	2269222.06	Аналитический метод	0.10	Закрепление отсутствует
296	755632.82	2269233.28	Аналитический метод	0.10	Закрепление отсутствует
297	755635.03	2269234.11	Аналитический метод	0.10	Закрепление отсутствует
298	755621.32	2269246.36	Аналитический метод	0.10	Закрепление отсутствует
299	755602.58	2269262.56	Аналитический метод	0.10	Закрепление отсутствует
300	755583.43	2269278.57	Аналитический метод	0.10	Закрепление отсутствует
301	755550.46	2269304.73	Аналитический метод	0.10	Закрепление отсутствует
302	755541.74	2269301.42	Аналитический метод	0.10	Закрепление отсутствует
303	755537.48	2269312.64	Аналитический метод	0.10	Закрепление отсутствует
304	755539.72	2269313.49	Аналитический метод	0.10	Закрепление отсутствует
305	755510.68	2269337.66	Аналитический метод	0.10	Закрепление отсутствует
306	755505.92	2269341.10	Аналитический метод	0.10	Закрепление отсутствует
307	755476.00	2269363.22	Аналитический метод	0.10	Закрепление отсутствует
308	755455.65	2269377.33	Аналитический метод	0.10	Закрепление отсутствует
309	755438.82	2269388.10	Аналитический метод	0.10	Закрепление отсутствует
310	755393.61	2269415.69	Аналитический метод	0.10	Закрепление отсутствует

2. Сведения о характерных точках границ объекта					
Обозначение характерных точек границ	Координаты, м		Метод определения координат характерной точки	Средняя квадратическая погрешность положения характерной точки (Mt), м	Описание обозначения точки на местности (при наличии)
	X	Y			
1	2	3	4	5	6
311	755391.44	2269412.34	Аналитический метод	0.10	Закрепление отсутствует
312	755381.37	2269418.87	Аналитический метод	0.10	Закрепление отсутствует
313	755383.53	2269422.21	Аналитический метод	0.10	Закрепление отсутствует
314	755374.35	2269425.41	Аналитический метод	0.10	Закрепление отсутствует
315	755365.87	2269430.41	Аналитический метод	0.10	Закрепление отсутствует
316	755359.68	2269433.45	Аналитический метод	0.10	Закрепление отсутствует
317	755351.78	2269439.38	Аналитический метод	0.10	Закрепление отсутствует
318	755325.26	2269449.43	Аналитический метод	0.10	Закрепление отсутствует
319	755298.54	2269459.13	Аналитический метод	0.10	Закрепление отсутствует
320	755268.27	2269469.62	Аналитический метод	0.10	Закрепление отсутствует
321	755198.16	2269496.47	Аналитический метод	0.10	Закрепление отсутствует
322	755175.32	2269504.18	Аналитический метод	0.10	Закрепление отсутствует
323	755174.27	2269501.39	Аналитический метод	0.10	Закрепление отсутствует
324	755163.03	2269505.60	Аналитический метод	0.10	Закрепление отсутствует
325	755164.11	2269508.46	Аналитический метод	0.10	Закрепление отсутствует
326	755128.07	2269523.64	Аналитический метод	0.10	Закрепление отсутствует
327	755104.94	2269532.49	Аналитический метод	0.10	Закрепление отсутствует
328	755034.32	2269557.28	Аналитический метод	0.10	Закрепление отсутствует
329	755000.20	2269568.57	Аналитический метод	0.10	Закрепление отсутствует
330	754999.33	2269565.97	Аналитический метод	0.10	Закрепление отсутствует
331	754987.95	2269569.76	Аналитический метод	0.10	Закрепление отсутствует
332	754988.89	2269572.58	Аналитический метод	0.10	Закрепление отсутствует
333	754940.30	2269590.60	Аналитический метод	0.10	Закрепление отсутствует
334	754893.29	2269606.80	Аналитический метод	0.10	Закрепление отсутствует
335	754882.55	2269606.59	Аналитический метод	0.10	Закрепление отсутствует

2. Сведения о характерных точках границ объекта					
Обозначение характерных точек границ	Координаты, м		Метод определения координат характерной точки	Средняя квадратическая погрешность положения характерной точки (Mt), м	Описание обозначения точки на местности (при наличии)
	X	Y			
1	2	3	4	5	6
336	754862.67	2269612.50	Аналитический метод	0.10	Закрепление отсутствует
337	754852.89	2269616.56	Аналитический метод	0.10	Закрепление отсутствует
338	754842.31	2269624.68	Аналитический метод	0.10	Закрепление отсутствует
339	754818.67	2269632.43	Аналитический метод	0.10	Закрепление отсутствует
340	754796.50	2269641.08	Аналитический метод	0.10	Закрепление отсутствует
341	754795.47	2269638.24	Аналитический метод	0.10	Закрепление отсутствует
342	754784.18	2269642.30	Аналитический метод	0.10	Закрепление отсутствует
343	754785.24	2269645.25	Аналитический метод	0.10	Закрепление отсутствует
344	754704.92	2269676.24	Аналитический метод	0.10	Закрепление отсутствует
345	754611.53	2269711.88	Аналитический метод	0.10	Закрепление отсутствует
346	754584.22	2269721.34	Аналитический метод	0.10	Закрепление отсутствует
347	754540.75	2269737.22	Аналитический метод	0.10	Закрепление отсутствует
348	754533.68	2269740.71	Аналитический метод	0.10	Закрепление отсутствует
349	754528.91	2269741.94	Аналитический метод	0.10	Закрепление отсутствует
350	754516.60	2269746.17	Аналитический метод	0.10	Закрепление отсутствует
351	754517.12	2269747.57	Аналитический метод	0.10	Закрепление отсутствует
352	754511.30	2269748.60	Аналитический метод	0.10	Закрепление отсутствует
353	754496.83	2269754.06	Аналитический метод	0.10	Закрепление отсутствует
354	754495.59	2269750.64	Аналитический метод	0.10	Закрепление отсутствует
355	754484.31	2269754.74	Аналитический метод	0.10	Закрепление отсутствует
356	754485.78	2269758.79	Аналитический метод	0.10	Закрепление отсутствует
357	754474.16	2269764.33	Аналитический метод	0.10	Закрепление отсутствует
358	754473.54	2269762.66	Аналитический метод	0.10	Закрепление отсутствует
359	754406.22	2269787.76	Аналитический метод	0.10	Закрепление отсутствует
360	754400.38	2269789.37	Аналитический метод	0.10	Закрепление отсутствует

2. Сведения о характерных точках границ объекта					
Обозначение характерных точек границ	Координаты, м		Метод определения координат характерной точки	Средняя квадратическая погрешность положения характерной точки (Mt), м	Описание обозначения точки на местности (при наличии)
	X	Y			
1	2	3	4	5	6
361	754388.05	2269794.19	Аналитический метод	0.10	Закрепление отсутствует
362	754377.25	2269799.08	Аналитический метод	0.10	Закрепление отсутствует
363	754359.85	2269803.60	Аналитический метод	0.10	Закрепление отсутствует
364	754353.06	2269806.08	Аналитический метод	0.10	Закрепление отсутствует
365	754330.06	2269816.00	Аналитический метод	0.10	Закрепление отсутствует
366	754273.90	2269836.91	Аналитический метод	0.10	Закрепление отсутствует
367	754209.09	2269860.48	Аналитический метод	0.10	Закрепление отсутствует
368	754181.59	2269869.15	Аналитический метод	0.10	Закрепление отсутствует
369	754180.70	2269866.59	Аналитический метод	0.10	Закрепление отсутствует
370	754169.36	2269870.52	Аналитический метод	0.10	Закрепление отсутствует
371	754170.34	2269873.33	Аналитический метод	0.10	Закрепление отсутствует
372	754148.60	2269882.65	Аналитический метод	0.10	Закрепление отсутствует
373	754138.86	2269883.68	Аналитический метод	0.10	Закрепление отсутствует
374	754122.46	2269888.56	Аналитический метод	0.10	Закрепление отсутствует
375	754118.03	2269890.88	Аналитический метод	0.10	Закрепление отсутствует
376	754118.22	2269892.04	Аналитический метод	0.10	Закрепление отсутствует
377	754113.82	2269893.85	Аналитический метод	0.10	Закрепление отсутствует
378	754094.41	2269896.71	Аналитический метод	0.10	Закрепление отсутствует
379	754064.80	2269903.16	Аналитический метод	0.10	Закрепление отсутствует
380	754065.20	2269899.43	Аналитический метод	0.10	Закрепление отсутствует
381	754053.27	2269898.15	Аналитический метод	0.10	Закрепление отсутствует
382	754052.25	2269907.64	Аналитический метод	0.10	Закрепление отсутствует
383	754038.70	2269912.18	Аналитический метод	0.10	Закрепление отсутствует
384	754036.96	2269913.19	Аналитический метод	0.10	Закрепление отсутствует
385	754025.05	2269917.23	Аналитический метод	0.10	Закрепление отсутствует

2. Сведения о характерных точках границ объекта					
Обозначение характерных точек границ	Координаты, м		Метод определения координат характерной точки	Средняя квадратическая погрешность положения характерной точки (Mt), м	Описание обозначения точки на местности (при наличии)
	X	Y			
1	2	3	4	5	6
386	754024.40	2269915.56	Аналитический метод	0.10	Закрепление отсутствует
387	754017.17	2269918.24	Аналитический метод	0.10	Закрепление отсутствует
388	754005.55	2269919.20	Аналитический метод	0.10	Закрепление отсутствует
389	753978.13	2269934.45	Аналитический метод	0.10	Закрепление отсутствует
390	753971.16	2269942.53	Аналитический метод	0.10	Закрепление отсутствует
391	753968.86	2269943.69	Аналитический метод	0.10	Закрепление отсутствует
392	753959.10	2269945.78	Аналитический метод	0.10	Закрепление отсутствует
393	753947.06	2269950.98	Аналитический метод	0.10	Закрепление отсутствует
394	753938.93	2269956.61	Аналитический метод	0.10	Закрепление отсутствует
395	753884.43	2269975.68	Аналитический метод	0.10	Закрепление отсутствует
396	753813.89	2270001.01	Аналитический метод	0.10	Закрепление отсутствует
397	753742.57	2270025.16	Аналитический метод	0.10	Закрепление отсутствует
398	753719.81	2270035.60	Аналитический метод	0.10	Закрепление отсутствует
399	753696.46	2270043.99	Аналитический метод	0.10	Закрепление отсутствует
400	753672.55	2270051.67	Аналитический метод	0.10	Закрепление отсутствует
401	753648.92	2270060.03	Аналитический метод	0.10	Закрепление отсутствует
402	753622.29	2270072.02	Аналитический метод	0.10	Закрепление отсутствует
403	753598.57	2270079.33	Аналитический метод	0.10	Закрепление отсутствует
404	753565.12	2270092.36	Аналитический метод	0.10	Закрепление отсутствует
405	753537.99	2270099.75	Аналитический метод	0.10	Закрепление отсутствует
406	753473.48	2270124.49	Аналитический метод	0.10	Закрепление отсутствует
407	753437.72	2270137.27	Аналитический метод	0.10	Закрепление отсутствует
408	753383.35	2270155.77	Аналитический метод	0.10	Закрепление отсутствует
409	753382.56	2270153.60	Аналитический метод	0.10	Закрепление отсутствует
410	753371.28	2270157.68	Аналитический метод	0.10	Закрепление отсутствует

2. Сведения о характерных точках границ объекта					
Обозначение характерных точек границ	Координаты, м		Метод определения координат характерной точки	Средняя квадратическая погрешность положения характерной точки (Mt), м	Описание обозначения точки на местности (при наличии)
	X	Y			
1	2	3	4	5	6
411	753372.09	2270159.94	Аналитический метод	0.10	Закрепление отсутствует
412	753296.76	2270189.68	Аналитический метод	0.10	Закрепление отсутствует
413	753250.62	2270208.91	Аналитический метод	0.10	Закрепление отсутствует
414	753158.21	2270246.49	Аналитический метод	0.10	Закрепление отсутствует
415	753082.85	2270271.53	Аналитический метод	0.10	Закрепление отсутствует
416	753072.40	2270272.04	Аналитический метод	0.10	Закрепление отсутствует
417	753043.43	2270282.79	Аналитический метод	0.10	Закрепление отсутствует
418	753034.78	2270289.48	Аналитический метод	0.10	Закрепление отсутствует
419	753016.33	2270294.45	Аналитический метод	0.10	Закрепление отсутствует
420	752980.25	2270307.00	Аналитический метод	0.10	Закрепление отсутствует
421	752978.97	2270303.21	Аналитический метод	0.10	Закрепление отсутствует
422	752967.60	2270307.04	Аналитический метод	0.10	Закрепление отсутствует
423	752968.98	2270311.13	Аналитический метод	0.10	Закрепление отсутствует
424	752922.38	2270328.97	Аналитический метод	0.10	Закрепление отсутствует
425	752874.91	2270344.82	Аналитический метод	0.10	Закрепление отсутствует
426	752851.67	2270354.12	Аналитический метод	0.10	Закрепление отсутствует
427	752828.25	2270362.52	Аналитический метод	0.10	Закрепление отсутствует
428	752817.83	2270365.73	Аналитический метод	0.10	Закрепление отсутствует
429	752782.98	2270376.32	Аналитический метод	0.10	Закрепление отсутствует
430	752782.04	2270373.59	Аналитический метод	0.10	Закрепление отсутствует
431	752770.69	2270377.49	Аналитический метод	0.10	Закрепление отсутствует
432	752771.61	2270380.16	Аналитический метод	0.10	Закрепление отсутствует
433	752725.94	2270397.35	Аналитический метод	0.10	Закрепление отсутствует
434	752673.32	2270416.52	Аналитический метод	0.10	Закрепление отсутствует
435	752654.08	2270422.97	Аналитический метод	0.10	Закрепление отсутствует

2. Сведения о характерных точках границ объекта					
Обозначение характерных точек границ	Координаты, м		Метод определения координат характерной точки	Средняя квадратическая погрешность положения характерной точки (Mt), м	Описание обозначения точки на местности (при наличии)
	X	Y			
1	2	3	4	5	6
436	752638.36	2270429.50	Аналитический метод	0.10	Закрепление отсутствует
437	752628.33	2270435.07	Аналитический метод	0.10	Закрепление отсутствует
438	752618.22	2270441.71	Аналитический метод	0.10	Закрепление отсутствует
439	752577.07	2270476.43	Аналитический метод	0.10	Закрепление отсутствует
440	752569.24	2270483.97	Аналитический метод	0.10	Закрепление отсутствует
441	752555.50	2270493.98	Аналитический метод	0.10	Закрепление отсутствует
442	752556.70	2270495.45	Аналитический метод	0.10	Закрепление отсутствует
443	752542.54	2270504.92	Аналитический метод	0.10	Закрепление отсутствует
444	752534.68	2270512.00	Аналитический метод	0.10	Закрепление отсутствует
445	752532.03	2270508.65	Аналитический метод	0.10	Закрепление отсутствует
446	752522.62	2270516.11	Аналитический метод	0.10	Закрепление отсутствует
447	752525.83	2270520.16	Аналитический метод	0.10	Закрепление отсутствует
448	752522.54	2270523.28	Аналитический метод	0.10	Закрепление отсутствует
449	752521.08	2270521.55	Аналитический метод	0.10	Закрепление отсутствует
450	752500.50	2270540.68	Аналитический метод	0.10	Закрепление отсутствует
451	752486.64	2270552.59	Аналитический метод	0.10	Закрепление отсутствует
452	752477.93	2270558.12	Аналитический метод	0.10	Закрепление отсутствует
453	752470.37	2270564.27	Аналитический метод	0.10	Закрепление отсутствует
454	752461.28	2270573.69	Аналитический метод	0.10	Закрепление отсутствует
455	752445.01	2270592.77	Аналитический метод	0.10	Закрепление отсутствует
456	752428.24	2270611.17	Аналитический метод	0.10	Закрепление отсутствует
457	752385.02	2270656.85	Аналитический метод	0.10	Закрепление отсутствует
458	752376.61	2270662.13	Аналитический метод	0.10	Закрепление отсутствует
459	752368.99	2270669.40	Аналитический метод	0.10	Закрепление отсутствует
460	752363.26	2270677.50	Аналитический метод	0.10	Закрепление отсутствует

2. Сведения о характерных точках границ объекта					
Обозначение характерных точек границ	Координаты, м		Метод определения координат характерной точки	Средняя квадратическая погрешность положения характерной точки (Mt), м	Описание обозначения точки на местности (при наличии)
	X	Y			
1	2	3	4	5	6
461	752310.72	2270720.47	Аналитический метод	0.10	Закрепление отсутствует
462	752299.79	2270730.56	Аналитический метод	0.10	Закрепление отсутствует
463	752283.04	2270747.52	Аналитический метод	0.10	Закрепление отсутствует
464	752244.04	2270785.58	Аналитический метод	0.10	Закрепление отсутствует
465	752234.57	2270790.18	Аналитический метод	0.10	Закрепление отсутствует
466	752212.28	2270811.64	Аналитический метод	0.10	Закрепление отсутствует
467	752207.32	2270820.90	Аналитический метод	0.10	Закрепление отсутствует
468	752165.46	2270861.46	Аналитический метод	0.10	Закрепление отсутствует
469	752149.59	2270875.19	Аналитический метод	0.10	Закрепление отсутствует
470	752146.93	2270872.21	Аналитический метод	0.10	Закрепление отсутствует
471	752137.98	2270880.20	Аналитический метод	0.10	Закрепление отсутствует
472	752140.65	2270883.19	Аналитический метод	0.10	Закрепление отсутствует
473	752102.69	2270920.15	Аналитический метод	0.10	Закрепление отсутствует
474	752085.05	2270933.44	Аналитический метод	0.10	Закрепление отсутствует
475	752065.54	2270953.79	Аналитический метод	0.10	Закрепление отсутствует
476	752046.94	2270971.15	Аналитический метод	0.10	Закрепление отсутствует
477	752028.54	2270987.19	Аналитический метод	0.10	Закрепление отсутствует
478	751999.17	2271013.52	Аналитический метод	0.10	Закрепление отсутствует
479	751957.38	2271048.63	Аналитический метод	0.10	Закрепление отсутствует
480	751934.38	2271069.55	Аналитический метод	0.10	Закрепление отсутствует
481	751898.47	2271104.41	Аналитический метод	0.10	Закрепление отсутствует
482	751876.27	2271124.79	Аналитический метод	0.10	Закрепление отсутствует
483	751874.20	2271122.54	Аналитический метод	0.10	Закрепление отсутствует
484	751865.38	2271130.68	Аналитический метод	0.10	Закрепление отсутствует
485	751867.58	2271133.07	Аналитический метод	0.10	Закрепление отсутствует

2. Сведения о характерных точках границ объекта					
Обозначение характерных точек границ	Координаты, м		Метод определения координат характерной точки	Средняя квадратическая погрешность положения характерной точки (Mt), м	Описание обозначения точки на местности (при наличии)
	X	Y			
1	2	3	4	5	6
486	751843.90	2271155.78	Аналитический метод	0.10	Закрепление отсутствует
487	751681.76	2271311.92	Аналитический метод	0.10	Закрепление отсутствует
488	751650.20	2271336.23	Аналитический метод	0.10	Закрепление отсутствует
489	751640.59	2271340.88	Аналитический метод	0.10	Закрепление отсутствует
490	751619.47	2271364.18	Аналитический метод	0.10	Закрепление отсутствует
491	751614.94	2271373.33	Аналитический метод	0.10	Закрепление отсутствует
492	751611.20	2271377.25	Аналитический метод	0.10	Закрепление отсутствует
493	751612.15	2271378.24	Аналитический метод	0.10	Закрепление отсутствует
494	751609.71	2271380.62	Аналитический метод	0.10	Закрепление отсутствует
495	751598.83	2271386.92	Аналитический метод	0.10	Закрепление отсутствует
496	751588.86	2271394.55	Аналитический метод	0.10	Закрепление отсутствует
497	751582.97	2271402.50	Аналитический метод	0.10	Закрепление отсутствует
498	751568.92	2271408.03	Аналитический метод	0.10	Закрепление отсутствует
499	751564.47	2271414.57	Аналитический метод	0.10	Закрепление отсутствует
500	751546.30	2271426.78	Аналитический метод	0.10	Закрепление отсутствует
501	751532.69	2271434.96	Аналитический метод	0.10	Закрепление отсутствует
502	751522.28	2271442.73	Аналитический метод	0.10	Закрепление отсутствует
503	751504.48	2271456.80	Аналитический метод	0.10	Закрепление отсутствует
504	751497.87	2271454.00	Аналитический метод	0.10	Закрепление отсутствует
505	751491.61	2271468.72	Аналитический метод	0.10	Закрепление отсутствует
506	751472.37	2271485.39	Аналитический метод	0.10	Закрепление отсутствует
507	751453.76	2271507.37	Аналитический метод	0.10	Закрепление отсутствует
508	751447.92	2271517.82	Аналитический метод	0.10	Закрепление отсутствует
509	751436.33	2271523.96	Аналитический метод	0.10	Закрепление отсутствует
510	751416.47	2271540.45	Аналитический метод	0.10	Закрепление отсутствует

2. Сведения о характерных точках границ объекта					
Обозначение характерных точек границ	Координаты, м		Метод определения координат характерной точки	Средняя квадратическая погрешность положения характерной точки (Mt), м	Описание обозначения точки на местности (при наличии)
	X	Y			
1	2	3	4	5	6
511	751405.46	2271551.36	Аналитический метод	0.10	Закрепления отсутствует
512	751383.15	2271578.63	Аналитический метод	0.10	Закрепления отсутствует
513	751368.15	2271598.51	Аналитический метод	0.10	Закрепления отсутствует
514	751334.69	2271634.68	Аналитический метод	0.10	Закрепления отсутствует
515	751330.20	2271638.51	Аналитический метод	0.10	Закрепления отсутствует
516	751308.89	2271659.35	Аналитический метод	0.10	Закрепления отсутствует
517	751309.68	2271660.25	Аналитический метод	0.10	Закрепления отсутствует
518	751283.43	2271682.49	Аналитический метод	0.10	Закрепления отсутствует
519	751270.25	2271681.34	Аналитический метод	0.10	Закрепления отсутствует
520	751269.20	2271693.30	Аналитический метод	0.10	Закрепления отсутствует
521	751272.31	2271693.57	Аналитический метод	0.10	Закрепления отсутствует
522	751262.45	2271703.65	Аналитический метод	0.10	Закрепления отсутствует
523	751221.15	2271742.90	Аналитический метод	0.10	Закрепления отсутствует
524	751220.37	2271742.08	Аналитический метод	0.10	Закрепления отсутствует
525	751206.29	2271753.03	Аналитический метод	0.10	Закрепления отсутствует
526	751187.41	2271769.69	Аналитический метод	0.10	Закрепления отсутствует
527	751151.50	2271804.73	Аналитический метод	0.10	Закрепления отсутствует
528	751119.13	2271835.26	Аналитический метод	0.10	Закрепления отсутствует
529	751109.62	2271839.84	Аналитический метод	0.10	Закрепления отсутствует
530	751087.58	2271861.49	Аналитический метод	0.10	Закрепления отсутствует
531	751082.31	2271870.28	Аналитический метод	0.10	Закрепления отсутствует
532	751071.50	2271876.65	Аналитический метод	0.10	Закрепления отсутствует
533	751061.69	2271885.03	Аналитический метод	0.10	Закрепления отсутствует
534	751048.24	2271895.66	Аналитический метод	0.10	Закрепления отсутствует
535	751044.91	2271898.95	Аналитический метод	0.10	Закрепления отсутствует

2. Сведения о характерных точках границ объекта					
Обозначение характерных точек границ	Координаты, м		Метод определения координат характерной точки	Средняя квадратическая погрешность положения характерной точки (Mt), м	Описание обозначения точки на местности (при наличии)
	X	Y			
1	2	3	4	5	6
536	751033.67	2271905.44	Аналитический метод	0.10	Закрепление отсутствует
537	751018.51	2271913.42	Аналитический метод	0.10	Закрепление отсутствует
538	751013.24	2271917.11	Аналитический метод	0.10	Закрепление отсутствует
539	751006.76	2271920.78	Аналитический метод	0.10	Закрепление отсутствует
540	751007.26	2271921.71	Аналитический метод	0.10	Закрепление отсутствует
541	750997.08	2271927.21	Аналитический метод	0.10	Закрепление отсутствует
542	750986.24	2271933.96	Аналитический метод	0.10	Закрепление отсутствует
543	750978.03	2271939.94	Аналитический метод	0.10	Закрепление отсутствует
544	750973.45	2271937.87	Аналитический метод	0.10	Закрепление отсутствует
545	750968.51	2271948.81	Аналитический метод	0.10	Закрепление отсутствует
546	750969.99	2271949.47	Аналитический метод	0.10	Закрепление отсутствует
547	750962.98	2271961.22	Аналитический метод	0.10	Закрепление отсутствует
548	750962.27	2271960.73	Аналитический метод	0.10	Закрепление отсутствует
549	750954.87	2271969.76	Аналитический метод	0.10	Закрепление отсутствует
550	750942.47	2271986.35	Аналитический метод	0.10	Закрепление отсутствует
551	750934.96	2271992.88	Аналитический метод	0.10	Закрепление отсутствует
552	750927.90	2272002.05	Аналитический метод	0.10	Закрепление отсутствует
553	750918.98	2272011.59	Аналитический метод	0.10	Закрепление отсутствует
554	750906.52	2272022.24	Аналитический метод	0.10	Закрепление отсутствует
555	750900.14	2272029.69	Аналитический метод	0.10	Закрепление отсутствует
556	750883.42	2272040.59	Аналитический метод	0.10	Закрепление отсутствует
557	750859.11	2272059.95	Аналитический метод	0.10	Закрепление отсутствует
558	750836.36	2272076.28	Аналитический метод	0.10	Закрепление отсутствует
559	750827.02	2272079.67	Аналитический метод	0.10	Закрепление отсутствует
560	750817.51	2272085.39	Аналитический метод	0.10	Закрепление отсутствует

2. Сведения о характерных точках границ объекта					
Обозначение характерных точек границ	Координаты, м		Метод определения координат характерной точки	Средняя квадратическая погрешность положения характерной точки (Mt), м	Описание обозначения точки на местности (при наличии)
	X	Y			
1	2	3	4	5	6
561	750805.67	2272091.24	Аналитический метод	0.10	Закрепление отсутствует
562	750799.01	2272093.96	Аналитический метод	0.10	Закрепление отсутствует
563	750790.80	2272099.61	Аналитический метод	0.10	Закрепление отсутствует
564	750760.97	2272109.37	Аналитический метод	0.10	Закрепление отсутствует
565	750751.07	2272110.02	Аналитический метод	0.10	Закрепление отсутствует
566	750739.47	2272113.08	Аналитический метод	0.10	Закрепление отсутствует
567	750725.89	2272115.43	Аналитический метод	0.10	Закрепление отсутствует
568	750716.58	2272118.73	Аналитический метод	0.10	Закрепление отсутствует
569	750696.26	2272120.33	Аналитический метод	0.10	Закрепление отсутствует
570	750656.61	2272122.04	Аналитический метод	0.10	Закрепление отсутствует
571	750656.39	2272119.34	Аналитический метод	0.10	Закрепление отсутствует
572	750644.43	2272120.32	Аналитический метод	0.10	Закрепление отсутствует
573	750644.66	2272123.15	Аналитический метод	0.10	Закрепление отсутствует
574	750621.32	2272125.98	Аналитический метод	0.10	Закрепление отсутствует
575	750507.53	2272136.28	Аналитический метод	0.10	Закрепление отсутствует
576	750398.23	2272145.23	Аналитический метод	0.10	Закрепление отсутствует
577	750388.83	2272141.92	Аналитический метод	0.10	Закрепление отсутствует
578	750380.14	2272141.70	Аналитический метод	0.10	Закрепление отсутствует
579	750368.08	2272140.13	Аналитический метод	0.10	Закрепление отсутствует
580	750358.17	2272141.35	Аналитический метод	0.10	Закрепление отсутствует
581	750356.36	2272140.94	Аналитический метод	0.10	Закрепление отсутствует
582	750347.40	2272135.57	Аналитический метод	0.10	Закрепление отсутствует
583	750316.36	2272128.70	Аналитический метод	0.10	Закрепление отсутствует
584	750306.75	2272129.46	Аналитический метод	0.10	Закрепление отсутствует
585	750291.38	2272126.03	Аналитический метод	0.10	Закрепление отсутствует

2. Сведения о характерных точках границ объекта					
Обозначение характерных точек границ	Координаты, м		Метод определения координат характерной точки	Средняя квадратическая погрешность положения характерной точки (Mt), м	Описание обозначения точки на местности (при наличии)
	X	Y			
1	2	3	4	5	6
586	750280.02	2272124.85	Аналитический метод	0.10	Закрепление отсутствует
587	750272.01	2272124.60	Аналитический метод	0.10	Закрепление отсутствует
588	750245.25	2272126.43	Аналитический метод	0.10	Закрепление отсутствует
589	750230.82	2272125.54	Аналитический метод	0.10	Закрепление отсутствует
590	750230.76	2272126.33	Аналитический метод	0.10	Закрепление отсутствует
591	750225.82	2272125.32	Аналитический метод	0.10	Закрепление отсутствует
592	750208.74	2272118.29	Аналитический метод	0.10	Закрепление отсутствует
593	750199.25	2272116.26	Аналитический метод	0.10	Закрепление отсутствует
594	750196.17	2272106.63	Аналитический метод	0.10	Закрепление отсутствует
595	750183.78	2272110.60	Аналитический метод	0.10	Закрепление отсутствует
596	750184.83	2272113.87	Аналитический метод	0.10	Закрепление отсутствует
597	750183.50	2272114.07	Аналитический метод	0.10	Закрепление отсутствует
598	750178.10	2272115.73	Аналитический метод	0.10	Закрепление отсутствует
599	750172.54	2272118.63	Аналитический метод	0.10	Закрепление отсутствует
600	750162.48	2272129.43	Аналитический метод	0.10	Закрепление отсутствует
601	750152.89	2272133.26	Аналитический метод	0.10	Закрепление отсутствует
602	750152.81	2272132.12	Аналитический метод	0.10	Закрепление отсутствует
603	750144.90	2272132.70	Аналитический метод	0.10	Закрепление отсутствует
604	750134.70	2272134.49	Аналитический метод	0.10	Закрепление отсутствует
605	750125.44	2272136.99	Аналитический метод	0.10	Закрепление отсутствует
606	750057.29	2272164.08	Аналитический метод	0.10	Закрепление отсутствует
607	750047.40	2272164.40	Аналитический метод	0.10	Закрепление отсутствует
608	750039.00	2272166.62	Аналитический метод	0.10	Закрепление отсутствует
609	750029.80	2272168.29	Аналитический метод	0.10	Закрепление отсутствует
610	750021.38	2272172.14	Аналитический метод	0.10	Закрепление отсутствует

2. Сведения о характерных точках границ объекта					
Обозначение характерных точек границ	Координаты, м		Метод определения координат характерной точки	Средняя квадратическая погрешность положения характерной точки (Mt), м	Описание обозначения точки на местности (при наличии)
	X	Y			
1	2	3	4	5	6
611	749872.38	2272184.58	Аналитический метод	0.10	Закрепление отсутствует
612	749872.09	2272181.71	Аналитический метод	0.10	Закрепление отсутствует
613	749860.15	2272182.89	Аналитический метод	0.10	Закрепление отсутствует
614	749860.43	2272185.71	Аналитический метод	0.10	Закрепление отсутствует
615	749782.21	2272194.18	Аналитический метод	0.10	Закрепление отсутствует
616	749708.17	2272206.61	Аналитический метод	0.10	Закрепление отсутствует
617	749657.90	2272213.92	Аналитический метод	0.10	Закрепление отсутствует
618	749645.20	2272217.46	Аналитический метод	0.10	Закрепление отсутствует
619	749627.49	2272223.71	Аналитический метод	0.10	Закрепление отсутствует
620	749613.15	2272229.83	Аналитический метод	0.10	Закрепление отсутствует
621	749600.99	2272236.25	Аналитический метод	0.10	Закрепление отсутствует
622	749589.84	2272243.18	Аналитический метод	0.10	Закрепление отсутствует
623	749578.39	2272251.52	Аналитический метод	0.10	Закрепление отсутствует
624	749468.81	2272340.48	Аналитический метод	0.10	Закрепление отсутствует
625	749415.34	2272385.02	Аналитический метод	0.10	Закрепление отсутствует
626	749405.76	2272389.18	Аналитический метод	0.10	Закрепление отсутствует
627	749382.25	2272409.13	Аналитический метод	0.10	Закрепление отсутствует
628	749376.57	2272417.92	Аналитический метод	0.10	Закрепление отсутствует
629	749334.31	2272451.62	Аналитический метод	0.10	Закрепление отсутствует
630	749332.91	2272449.85	Аналитический метод	0.10	Закрепление отсутствует
631	749323.51	2272457.31	Аналитический метод	0.10	Закрепление отсутствует
632	749325.20	2272459.45	Аналитический метод	0.10	Закрепление отсутствует
633	749306.41	2272476.99	Аналитический метод	0.10	Закрепление отсутствует
634	749238.79	2272535.10	Аналитический метод	0.10	Закрепление отсутствует
635	749162.39	2272597.82	Аналитический метод	0.10	Закрепление отсутствует

2. Сведения о характерных точках границ объекта					
Обозначение характерных точек границ	Координаты, м		Метод определения координат характерной точки	Средняя квадратическая погрешность положения характерной точки (Mt), м	Описание обозначения точки на местности (при наличии)
	X	Y			
1	2	3	4	5	6
636	749137.89	2272621.28	Аналитический метод	0.10	Закрепление отсутствует
637	749139.06	2272622.70	Аналитический метод	0.10	Закрепление отсутствует
638	749128.17	2272631.59	Аналитический метод	0.10	Закрепление отсутствует
639	749126.74	2272629.93	Аналитический метод	0.10	Закрепление отсутствует
640	749085.65	2272662.06	Аналитический метод	0.10	Закрепление отсутствует
641	749067.56	2272679.87	Аналитический метод	0.10	Закрепление отсутствует
642	749063.74	2272685.26	Аналитический метод	0.10	Закрепление отсутствует
643	749064.05	2272685.63	Аналитический метод	0.10	Закрепление отсутствует
644	749040.64	2272701.50	Аналитический метод	0.10	Закрепление отсутствует
645	749039.11	2272697.85	Аналитический метод	0.10	Закрепление отсутствует
646	749028.05	2272702.51	Аналитический метод	0.10	Закрепление отсутствует
647	749030.97	2272709.44	Аналитический метод	0.10	Закрепление отсутствует
648	749029.12	2272711.54	Аналитический метод	0.10	Закрепление отсутствует
649	748992.06	2272745.03	Аналитический метод	0.10	Закрепление отсутствует
650	748981.95	2272755.89	Аналитический метод	0.10	Закрепление отсутствует
651	748981.42	2272755.23	Аналитический метод	0.10	Закрепление отсутствует
652	748967.14	2272765.51	Аналитический метод	0.10	Закрепление отсутствует
653	748938.92	2272782.75	Аналитический метод	0.10	Закрепление отсутствует
654	748932.03	2272788.58	Аналитический метод	0.10	Закрепление отсутствует
655	748920.33	2272796.54	Аналитический метод	0.10	Закрепление отсутствует
656	748912.81	2272804.87	Аналитический метод	0.10	Закрепление отсутствует
657	748899.64	2272812.91	Аналитический метод	0.10	Закрепление отсутствует
658	748891.27	2272817.37	Аналитический метод	0.10	Закрепление отсутствует
659	748883.18	2272825.35	Аналитический метод	0.10	Закрепление отсутствует
660	748865.22	2272839.36	Аналитический метод	0.10	Закрепление отсутствует

2. Сведения о характерных точках границ объекта					
Обозначение характерных точек границ	Координаты, м		Метод определения координат характерной точки	Средняя квадратическая погрешность положения характерной точки (Mt), м	Описание обозначения точки на местности (при наличии)
	X	Y			
1	2	3	4	5	6
661	748843.75	2272853.05	Аналитический метод	0.10	Закрепление отсутствует
662	748838.82	2272855.19	Аналитический метод	0.10	Закрепление отсутствует
663	748821.96	2272866.42	Аналитический метод	0.10	Закрепление отсутствует
664	748813.66	2272869.65	Аналитический метод	0.10	Закрепление отсутствует
665	748816.89	2272873.82	Аналитический метод	0.10	Закрепление отсутствует
666	748809.59	2272873.78	Аналитический метод	0.10	Закрепление отсутствует
667	748805.38	2272869.46	Аналитический метод	0.10	Закрепление отсутствует
668	748796.80	2272877.85	Аналитический метод	0.10	Закрепление отсутствует
669	748799.59	2272880.71	Аналитический метод	0.10	Закрепление отсутствует
670	748790.57	2272888.72	Аналитический метод	0.10	Закрепление отсутствует
671	748784.29	2272897.70	Аналитический метод	0.10	Закрепление отсутствует
672	748774.18	2272914.02	Аналитический метод	0.10	Закрепление отсутствует
673	748764.35	2272918.80	Аналитический метод	0.10	Закрепление отсутствует
674	748755.46	2272925.24	Аналитический метод	0.10	Закрепление отсутствует
675	748747.32	2272933.88	Аналитический метод	0.10	Закрепление отсутствует
676	748728.65	2272958.62	Аналитический метод	0.10	Закрепление отсутствует
677	748728.92	2272958.87	Аналитический метод	0.10	Закрепление отсутствует
678	748725.11	2272962.61	Аналитический метод	0.10	Закрепление отсутствует
679	748715.45	2272967.76	Аналитический метод	0.10	Закрепление отсутствует
680	748702.26	2272983.30	Аналитический метод	0.10	Закрепление отсутствует
681	748694.60	2272991.33	Аналитический метод	0.10	Закрепление отсутствует
682	748691.28	2272997.98	Аналитический метод	0.10	Закрепление отсутствует
683	748688.46	2272995.43	Аналитический метод	0.10	Закрепление отсутствует
684	748680.42	2273004.33	Аналитический метод	0.10	Закрепление отсутствует
685	748683.54	2273007.16	Аналитический метод	0.10	Закрепление отсутствует

2. Сведения о характерных точках границ объекта					
Обозначение характерных точек границ	Координаты, м		Метод определения координат характерной точки	Средняя квадратическая погрешность положения характерной точки (Mt), м	Описание обозначения точки на местности (при наличии)
	X	Y			
1	2	3	4	5	6
686	748676.69	2273014.77	Аналитический метод	0.10	Закрепление отсутствует
687	748668.22	2273020.11	Аналитический метод	0.10	Закрепление отсутствует
688	748659.44	2273029.53	Аналитический метод	0.10	Закрепление отсутствует
689	748653.48	2273038.80	Аналитический метод	0.10	Закрепление отсутствует
690	748650.70	2273041.45	Аналитический метод	0.10	Закрепление отсутствует
691	748649.71	2273040.28	Аналитический метод	0.10	Закрепление отсутствует
692	748613.31	2273068.29	Аналитический метод	0.10	Закрепление отсутствует
693	748593.75	2273084.12	Аналитический метод	0.10	Закрепление отсутствует
694	748575.27	2273100.92	Аналитический метод	0.10	Закрепление отсутствует
695	748498.46	2273164.90	Аналитический метод	0.10	Закрепление отсутствует
696	748460.42	2273197.32	Аналитический метод	0.10	Закрепление отсутствует
697	748421.57	2273228.62	Аналитический метод	0.10	Закрепление отсутствует
698	748397.30	2273246.82	Аналитический метод	0.10	Закрепление отсутствует
699	748381.86	2273259.36	Аналитический метод	0.10	Закрепление отсутствует
700	748363.68	2273276.44	Аналитический метод	0.10	Закрепление отсутствует
701	748343.15	2273290.83	Аналитический метод	0.10	Закрепление отсутствует
702	748323.24	2273310.74	Аналитический метод	0.10	Закрепление отсутствует
703	748323.74	2273311.34	Аналитический метод	0.10	Закрепление отсутствует
704	748306.82	2273323.30	Аналитический метод	0.10	Закрепление отсутствует
705	748305.66	2273319.63	Аналитический метод	0.10	Закрепление отсутствует
706	748294.22	2273323.25	Аналитический метод	0.10	Закрепление отсутствует
707	748297.02	2273332.12	Аналитический метод	0.10	Закрепление отсутствует
708	748287.95	2273341.85	Аналитический метод	0.10	Закрепление отсутствует
709	748287.13	2273340.89	Аналитический метод	0.10	Закрепление отсутствует
710	748267.73	2273356.69	Аналитический метод	0.10	Закрепление отсутствует

2. Сведения о характерных точках границ объекта					
Обозначение характерных точек границ	Координаты, м		Метод определения координат характерной точки	Средняя квадратическая погрешность положения характерной точки (Mt), м	Описание обозначения точки на местности (при наличии)
	X	Y			
1	2	3	4	5	6
711	748260.38	2273363.42	Аналитический метод	0.10	Закрепление отсутствует
712	748228.92	2273388.06	Аналитический метод	0.10	Закрепление отсутствует
713	748168.77	2273436.44	Аналитический метод	0.10	Закрепление отсутствует
714	748161.61	2273444.29	Аналитический метод	0.10	Закрепление отсутствует
715	748159.85	2273440.47	Аналитический метод	0.10	Закрепление отсутствует
716	748148.95	2273445.50	Аналитический метод	0.10	Закрепление отсутствует
717	748151.76	2273451.57	Аналитический метод	0.10	Закрепление отсутствует
718	748151.29	2273452.50	Аналитический метод	0.10	Закрепление отсутствует
719	748145.23	2273459.50	Аналитический метод	0.10	Закрепление отсутствует
720	748144.71	2273458.87	Аналитический метод	0.10	Закрепление отсутствует
721	748113.36	2273483.67	Аналитический метод	0.10	Закрепление отсутствует
722	747963.35	2273607.55	Аналитический метод	0.10	Закрепление отсутствует
723	747953.38	2273611.27	Аналитический метод	0.10	Закрепление отсутствует
724	747929.45	2273631.20	Аналитический метод	0.10	Закрепление отсутствует
725	747924.10	2273640.39	Аналитический метод	0.10	Закрепление отсутствует
726	747919.65	2273644.34	Аналитический метод	0.10	Закрепление отсутствует
727	747878.51	2273679.13	Аналитический метод	0.10	Закрепление отсутствует
728	747786.81	2273759.46	Аналитический метод	0.10	Закрепление отсутствует
729	747770.12	2273775.24	Аналитический метод	0.10	Закрепление отсутствует
730	747694.27	2273839.75	Аналитический метод	0.10	Закрепление отсутствует
731	747656.00	2273868.90	Аналитический метод	0.10	Закрепление отсутствует
732	747651.33	2273873.53	Аналитический метод	0.10	Закрепление отсутствует
733	747647.81	2273876.26	Аналитический метод	0.10	Закрепление отсутствует
734	747646.06	2273874.09	Аналитический метод	0.10	Закрепление отсутствует
735	747636.71	2273881.61	Аналитический метод	0.10	Закрепление отсутствует

2. Сведения о характерных точках границ объекта					
Обозначение характерных точек границ	Координаты, м		Метод определения координат характерной точки	Средняя квадратическая погрешность положения характерной точки (Mt), м	Описание обозначения точки на местности (при наличии)
	X	Y			
1	2	3	4	5	6
736	747638.49	2273883.82	Аналитический метод	0.10	Закрепление отсутствует
737	747548.76	2273958.66	Аналитический метод	0.10	Закрепление отсутствует
738	747493.99	2274002.71	Аналитический метод	0.10	Закрепление отсутствует
739	747461.65	2274029.58	Аналитический метод	0.10	Закрепление отсутствует
740	747459.99	2274027.59	Аналитический метод	0.10	Закрепление отсутствует
741	747450.77	2274035.28	Аналитический метод	0.10	Закрепление отсутствует
742	747452.49	2274037.33	Аналитический метод	0.10	Закрепление отсутствует
743	747349.19	2274128.91	Аналитический метод	0.10	Закрепление отсутствует
744	747281.56	2274186.03	Аналитический метод	0.10	Закрепление отсутствует
745	747253.16	2274207.95	Аналитический метод	0.10	Закрепление отсутствует
746	747224.38	2274228.52	Аналитический метод	0.10	Закрепление отсутствует
747	747222.92	2274226.55	Аналитический метод	0.10	Закрепление отсутствует
748	747213.27	2274233.68	Аналитический метод	0.10	Закрепление отсутствует
749	747215.01	2274236.04	Аналитический метод	0.10	Закрепление отсутствует
750	747209.34	2274240.61	Аналитический метод	0.10	Закрепление отсутствует
751	747199.69	2274244.47	Аналитический метод	0.10	Закрепление отсутствует
752	747175.28	2274263.38	Аналитический метод	0.10	Закрепление отсутствует
753	747169.39	2274272.16	Аналитический метод	0.10	Закрепление отсутствует
754	747166.17	2274274.68	Аналитический метод	0.10	Закрепление отсутствует
755	747157.51	2274279.50	Аналитический метод	0.10	Закрепление отсутствует
756	747144.99	2274288.37	Аналитический метод	0.10	Закрепление отсутствует
757	747108.18	2274311.13	Аналитический метод	0.10	Закрепление отсутствует
758	747090.73	2274320.76	Аналитический метод	0.10	Закрепление отсутствует
759	747083.55	2274323.98	Аналитический метод	0.10	Закрепление отсутствует
760	747083.91	2274322.18	Аналитический метод	0.10	Закрепление отсутствует

2. Сведения о характерных точках границ объекта					
Обозначение характерных точек границ	Координаты, м		Метод определения координат характерной точки	Средняя квадратическая погрешность положения характерной точки (Mt), м	Описание обозначения точки на местности (при наличии)
	X	Y			
1	2	3	4	5	6
761	747072.15	2274319.82	Аналитический метод	0.10	Закрепление отсутствует
762	747069.77	2274331.68	Аналитический метод	0.10	Закрепление отсутствует
763	747051.66	2274341.06	Аналитический метод	0.10	Закрепление отсутствует
764	747050.77	2274339.31	Аналитический метод	0.10	Закрепление отсутствует
765	746994.24	2274369.19	Аналитический метод	0.10	Закрепление отсутствует
766	746967.78	2274381.28	Аналитический метод	0.10	Закрепление отсутствует
767	746952.17	2274389.94	Аналитический метод	0.10	Закрепление отсутствует
768	746942.79	2274393.68	Аналитический метод	0.10	Закрепление отсутствует
769	746912.11	2274410.80	Аналитический метод	0.10	Закрепление отсутствует
770	746899.56	2274417.05	Аналитический метод	0.10	Закрепление отсутствует
771	746889.66	2274418.52	Аналитический метод	0.10	Закрепление отсутствует
772	746876.87	2274423.56	Аналитический метод	0.10	Закрепление отсутствует
773	746867.66	2274430.02	Аналитический метод	0.10	Закрепление отсутствует
774	746848.11	2274435.82	Аналитический метод	0.10	Закрепление отсутствует
775	746847.78	2274434.11	Аналитический метод	0.10	Закрепление отсутствует
776	746836.00	2274436.39	Аналитический метод	0.10	Закрепление отсутствует
777	746836.54	2274439.18	Аналитический метод	0.10	Закрепление отсутствует
778	746785.10	2274457.37	Аналитический метод	0.10	Закрепление отсутствует
779	746775.12	2274457.74	Аналитический метод	0.10	Закрепление отсутствует
780	746763.21	2274460.78	Аналитический метод	0.10	Закрепление отсутствует
781	746754.17	2274465.04	Аналитический метод	0.10	Закрепление отсутствует
782	746749.62	2274465.85	Аналитический метод	0.10	Закрепление отсутствует
783	746675.40	2274476.70	Аналитический метод	0.10	Закрепление отсутствует
784	746601.88	2274488.87	Аналитический метод	0.10	Закрепление отсутствует
785	746591.46	2274487.17	Аналитический метод	0.10	Закрепление отсутствует

2. Сведения о характерных точках границ объекта					
Обозначение характерных точек границ	Координаты, м		Метод определения координат характерной точки	Средняя квадратическая погрешность положения характерной точки (Mt), м	Описание обозначения точки на местности (при наличии)
	X	Y			
1	2	3	4	5	6
786	746561.04	2274492.55	Аналитический метод	0.10	Закрепление отсутствует
787	746551.62	2274496.75	Аналитический метод	0.10	Закрепление отсутствует
788	746529.86	2274500.22	Аналитический метод	0.10	Закрепление отсутствует
789	746498.91	2274505.35	Аналитический метод	0.10	Закрепление отсутствует
790	746452.99	2274512.14	Аналитический метод	0.10	Закрепление отсутствует
791	746428.71	2274518.18	Аналитический метод	0.10	Закрепление отсутствует
792	746412.84	2274519.85	Аналитический метод	0.10	Закрепление отсутствует
793	746379.38	2274526.48	Аналитический метод	0.10	Закрепление отсутствует
794	746330.67	2274533.86	Аналитический метод	0.10	Закрепление отсутствует
795	746313.27	2274538.02	Аналитический метод	0.10	Закрепление отсутствует
796	746287.51	2274543.17	Аналитический метод	0.10	Закрепление отсутствует
797	746277.60	2274543.15	Аналитический метод	0.10	Закрепление отсутствует
798	746272.26	2274544.03	Аналитический метод	0.10	Закрепление отсутствует
799	746257.02	2274545.88	Аналитический метод	0.10	Закрепление отсутствует
800	746246.91	2274548.59	Аналитический метод	0.10	Закрепление отсутствует
801	746229.46	2274549.28	Аналитический метод	0.10	Закрепление отсутствует
802	746229.51	2274550.28	Аналитический метод	0.10	Закрепление отсутствует
803	746220.48	2274549.60	Аналитический метод	0.10	Закрепление отсутствует
804	746210.13	2274549.31	Аналитический метод	0.10	Закрепление отсутствует
805	746191.19	2274550.35	Аналитический метод	0.10	Закрепление отсутствует
806	746180.94	2274550.69	Аналитический метод	0.10	Закрепление отсутствует
807	746176.48	2274552.68	Аналитический метод	0.10	Закрепление отсутствует
808	746174.59	2274553.01	Аналитический метод	0.10	Закрепление отсутствует
809	746174.31	2274549.76	Аналитический метод	0.10	Закрепление отсутствует
810	746154.37	2274551.48	Аналитический метод	0.10	Закрепление отсутствует

2. Сведения о характерных точках границ объекта					
Обозначение характерных точек границ	Координаты, м		Метод определения координат характерной точки	Средняя квадратическая погрешность положения характерной точки (Mt), м	Описание обозначения точки на местности (при наличии)
	X	Y			
1	2	3	4	5	6
811	746154.73	2274555.68	Аналитический метод	0.10	Закрепление отсутствует
812	746105.85	2274565.73	Аналитический метод	0.10	Закрепление отсутствует
813	746070.38	2274572.48	Аналитический метод	0.10	Закрепление отсутствует
814	746061.35	2274574.61	Аналитический метод	0.10	Закрепление отсутствует
815	746033.53	2274584.22	Аналитический метод	0.10	Закрепление отсутствует
816	746009.53	2274591.18	Аналитический метод	0.10	Закрепление отсутствует
817	746000.05	2274594.40	Аналитический метод	0.10	Закрепление отсутствует
818	745989.89	2274595.67	Аналитический метод	0.10	Закрепление отсутствует
819	745988.21	2274596.59	Аналитический метод	0.10	Закрепление отсутствует
820	745986.58	2274596.11	Аналитический метод	0.10	Закрепление отсутствует
821	745977.40	2274598.00	Аналитический метод	0.10	Закрепление отсутствует
822	745968.21	2274601.68	Аналитический метод	0.10	Закрепление отсутствует
823	745962.69	2274602.82	Аналитический метод	0.10	Закрепление отсутствует
824	745953.71	2274603.66	Аналитический метод	0.10	Закрепление отсутствует
825	745937.94	2274606.89	Аналитический метод	0.10	Закрепление отсутствует
826	745913.25	2274610.20	Аналитический метод	0.10	Закрепление отсутствует
827	745910.55	2274610.64	Аналитический метод	0.10	Закрепление отсутствует
828	745872.63	2274616.41	Аналитический метод	0.10	Закрепление отсутствует
829	745849.22	2274621.72	Аналитический метод	0.10	Закрепление отсутствует
830	745849.47	2274623.27	Аналитический метод	0.10	Закрепление отсутствует
831	745840.92	2274624.31	Аналитический метод	0.10	Закрепление отсутствует
832	745815.39	2274628.95	Аналитический метод	0.10	Закрепление отсутствует
833	745804.94	2274627.02	Аналитический метод	0.10	Закрепление отсутствует
834	745774.34	2274632.29	Аналитический метод	0.10	Закрепление отсутствует
835	745765.10	2274637.58	Аналитический метод	0.10	Закрепление отсутствует

2. Сведения о характерных точках границ объекта					
Обозначение характерных точек границ	Координаты, м		Метод определения координат характерной точки	Средняя квадратическая погрешность положения характерной точки (Mt), м	Описание обозначения точки на местности (при наличии)
	X	Y			
1	2	3	4	5	6
836	745741.12	2274641.34	Аналитический метод	0.10	Закрепление отсутствует
837	745720.92	2274642.38	Аналитический метод	0.10	Закрепление отсутствует
838	745720.40	2274638.44	Аналитический метод	0.10	Закрепление отсутствует
839	745708.50	2274640.00	Аналитический метод	0.10	Закрепление отсутствует
840	745709.05	2274644.15	Аналитический метод	0.10	Закрепление отсутствует
841	745691.38	2274647.48	Аналитический метод	0.10	Закрепление отсутствует
842	745676.82	2274650.76	Аналитический метод	0.10	Закрепление отсутствует
843	745659.21	2274652.34	Аналитический метод	0.10	Закрепление отсутствует
844	745646.28	2274652.10	Аналитический метод	0.10	Закрепление отсутствует
845	745645.76	2274648.15	Аналитический метод	0.10	Закрепление отсутствует
846	745633.87	2274649.71	Аналитический метод	0.10	Закрепление отсутствует
847	745634.38	2274653.65	Аналитический метод	0.10	Закрепление отсутствует
848	745592.35	2274662.79	Аналитический метод	0.10	Закрепление отсутствует
849	745577.24	2274665.40	Аналитический метод	0.10	Закрепление отсутствует
850	745559.89	2274668.35	Аналитический метод	0.10	Закрепление отсутствует
851	745527.35	2274675.34	Аналитический метод	0.10	Закрепление отсутствует
852	745518.50	2274676.99	Аналитический метод	0.10	Закрепление отсутствует
853	745439.89	2274695.18	Аналитический метод	0.10	Закрепление отсутствует
854	745400.41	2274704.24	Аналитический метод	0.10	Закрепление отсутствует
855	745356.98	2274711.72	Аналитический метод	0.10	Закрепление отсутствует
856	745347.85	2274713.14	Аналитический метод	0.10	Закрепление отсутствует
857	745327.82	2274715.45	Аналитический метод	0.10	Закрепление отсутствует
858	745327.29	2274711.92	Аналитический метод	0.10	Закрепление отсутствует
859	745315.42	2274713.71	Аналитический метод	0.10	Закрепление отсутствует
860	745315.97	2274717.33	Аналитический метод	0.10	Закрепление отсутствует

2. Сведения о характерных точках границ объекта					
Обозначение характерных точек границ	Координаты, м		Метод определения координат характерной точки	Средняя квадратическая погрешность положения характерной точки (Mt), м	Описание обозначения точки на местности (при наличии)
	X	Y			
1	2	3	4	5	6
861	745276.77	2274725.13	Аналитический метод	0.10	Закрепление отсутствует
862	745276.56	2274723.73	Аналитический метод	0.10	Закрепление отсутствует
863	745248.87	2274727.94	Аналитический метод	0.10	Закрепление отсутствует
864	745125.44	2274747.83	Аналитический метод	0.10	Закрепление отсутствует
865	745051.44	2274760.42	Аналитический метод	0.10	Закрепление отсутствует
866	745024.03	2274765.86	Аналитический метод	0.10	Закрепление отсутствует
867	745024.17	2274766.75	Аналитический метод	0.10	Закрепление отсутствует
868	744996.83	2274771.22	Аналитический метод	0.10	Закрепление отсутствует
869	744928.60	2274784.24	Аналитический метод	0.10	Закрепление отсутствует
870	744904.12	2274788.16	Аналитический метод	0.10	Закрепление отсутствует
871	744879.02	2274790.29	Аналитический метод	0.10	Закрепление отсутствует
872	744866.32	2274792.86	Аналитический метод	0.10	Закрепление отсутствует
873	744865.63	2274789.21	Аналитический метод	0.10	Закрепление отсутствует
874	744853.84	2274791.46	Аналитический метод	0.10	Закрепление отсутствует
875	744854.59	2274795.38	Аналитический метод	0.10	Закрепление отсутствует
876	744830.44	2274801.24	Аналитический метод	0.10	Закрепление отсутствует
877	744820.11	2274800.01	Аналитический метод	0.10	Закрепление отсутствует
878	744805.07	2274803.08	Аналитический метод	0.10	Закрепление отсутствует
879	744789.65	2274804.88	Аналитический метод	0.10	Закрепление отсутствует
880	744780.35	2274810.18	Аналитический метод	0.10	Закрепление отсутствует
881	744716.13	2274822.65	Аналитический метод	0.10	Закрепление отсутствует
882	744658.18	2274834.64	Аналитический метод	0.10	Закрепление отсутствует
883	744486.41	2274867.94	Аналитический метод	0.10	Закрепление отсутствует
884	744453.19	2274874.70	Аналитический метод	0.10	Закрепление отсутствует
885	744437.26	2274876.58	Аналитический метод	0.10	Закрепление отсутствует

2. Сведения о характерных точках границ объекта					
Обозначение характерных точек границ	Координаты, м		Метод определения координат характерной точки	Средняя квадратическая погрешность положения характерной точки (Mt), м	Описание обозначения точки на местности (при наличии)
	X	Y			
1	2	3	4	5	6
886	744419.87	2274880.21	Аналитический метод	0.10	Закрепления отсутствует
887	744412.70	2274881.71	Аналитический метод	0.10	Закрепления отсутствует
888	744388.15	2274886.06	Аналитический метод	0.10	Закрепления отсутствует
889	744369.10	2274889.95	Аналитический метод	0.10	Закрепления отсутствует
890	744342.01	2274895.34	Аналитический метод	0.10	Закрепления отсутствует
891	744341.59	2274893.06	Аналитический метод	0.10	Закрепления отсутствует
892	744204.45	2274918.93	Аналитический метод	0.10	Закрепления отсутствует
893	744159.41	2274926.24	Аналитический метод	0.10	Закрепления отсутствует
894	744158.94	2274923.64	Аналитический метод	0.10	Закрепления отсутствует
895	744147.13	2274925.75	Аналитический метод	0.10	Закрепления отсутствует
896	744147.61	2274928.45	Аналитический метод	0.10	Закрепления отсутствует
897	744117.41	2274935.10	Аналитический метод	0.10	Закрепления отсутствует
898	744043.96	2274950.14	Аналитический метод	0.10	Закрепления отсутствует
899	743986.97	2274961.01	Аналитический метод	0.10	Закрепления отсутствует
900	743976.49	2274962.78	Аналитический метод	0.10	Закрепления отсутствует
901	743921.07	2274973.31	Аналитический метод	0.10	Закрепления отсутствует
902	743907.98	2274976.30	Аналитический метод	0.10	Закрепления отсутствует
903	743855.70	2274987.60	Аналитический метод	0.10	Закрепления отсутствует
904	743854.80	2274984.00	Аналитический метод	0.10	Закрепления отсутствует
905	743843.16	2274986.90	Аналитический метод	0.10	Закрепления отсутствует
906	743843.79	2274989.43	Аналитический метод	0.10	Закрепления отсутствует
907	743836.98	2274989.24	Аналитический метод	0.10	Закрепления отсутствует
908	743811.65	2274998.01	Аналитический метод	0.10	Закрепления отсутствует
909	743807.40	2274999.20	Аналитический метод	0.10	Закрепления отсутствует
910	743798.69	2275005.14	Аналитический метод	0.10	Закрепления отсутствует

2. Сведения о характерных точках границ объекта					
Обозначение характерных точек границ	Координаты, м		Метод определения координат характерной точки	Средняя квадратическая погрешность положения характерной точки (Mt), м	Описание обозначения точки на местности (при наличии)
	X	Y			
1	2	3	4	5	6
911	743788.42	2275008.17	Аналитический метод	0.10	Закрепление отсутствует
912	743715.70	2275035.62	Аналитический метод	0.10	Закрепление отсутствует
913	743704.77	2275040.80	Аналитический метод	0.10	Закрепление отсутствует
914	743682.37	2275049.31	Аналитический метод	0.10	Закрепление отсутствует
915	743670.35	2275054.39	Аналитический метод	0.10	Закрепление отсутствует
916	743658.06	2275058.99	Аналитический метод	0.10	Закрепление отсутствует
917	743657.13	2275056.80	Аналитический метод	0.10	Закрепление отсутствует
918	743646.09	2275061.49	Аналитический метод	0.10	Закрепление отсутствует
919	743646.93	2275063.48	Аналитический метод	0.10	Закрепление отсутствует
920	743635.66	2275070.08	Аналитический метод	0.10	Закрепление отсутствует
921	743618.31	2275075.09	Аналитический метод	0.10	Закрепление отсутствует
922	743600.38	2275084.72	Аналитический метод	0.10	Закрепление отсутствует
923	743576.83	2275095.35	Аналитический метод	0.10	Закрепление отсутствует
924	743530.73	2275117.38	Аналитический метод	0.10	Закрепление отсутствует
925	743498.77	2275131.17	Аналитический метод	0.10	Закрепление отсутствует
926	743485.54	2275135.90	Аналитический метод	0.10	Закрепление отсутствует
927	743475.33	2275140.37	Аналитический метод	0.10	Закрепление отсутствует
928	743460.11	2275147.62	Аналитический метод	0.10	Закрепление отсутствует
929	743452.54	2275149.87	Аналитический метод	0.10	Закрепление отсутствует
930	743437.31	2275155.85	Аналитический метод	0.10	Закрепление отсутствует
931	743420.55	2275165.56	Аналитический метод	0.10	Закрепление отсутствует
932	743412.30	2275170.80	Аналитический метод	0.10	Закрепление отсутствует
933	743401.56	2275179.28	Аналитический метод	0.10	Закрепление отсутствует
934	743388.09	2275198.37	Аналитический метод	0.10	Закрепление отсутствует
935	743388.85	2275199.30	Аналитический метод	0.10	Закрепление отсутствует

2. Сведения о характерных точках границ объекта					
Обозначение характерных точек границ	Координаты, м		Метод определения координат характерной точки	Средняя квадратическая погрешность положения характерной точки (Mt), м	Описание обозначения точки на местности (при наличии)
	X	Y			
1	2	3	4	5	6
936	743380.38	2275203.54	Аналитический метод	0.10	Закрепление отсутствует
937	743368.77	2275208.25	Аналитический метод	0.10	Закрепление отсутствует
938	743357.49	2275214.16	Аналитический метод	0.10	Закрепление отсутствует
939	743349.49	2275219.90	Аналитический метод	0.10	Закрепление отсутствует
940	743347.01	2275216.76	Аналитический метод	0.10	Закрепление отсутствует
941	743337.60	2275224.20	Аналитический метод	0.10	Закрепление отсутствует
942	743340.08	2275227.34	Аналитический метод	0.10	Закрепление отсутствует
943	743335.62	2275230.85	Аналитический метод	0.10	Закрепление отсутствует
944	743327.23	2275239.08	Аналитический метод	0.10	Закрепление отсутствует
945	743325.17	2275243.04	Аналитический метод	0.10	Закрепление отсутствует
946	743312.08	2275259.42	Аналитический метод	0.10	Закрепление отсутствует
947	743294.61	2275276.83	Аналитический метод	0.10	Закрепление отсутствует
948	743274.12	2275291.26	Аналитический метод	0.10	Закрепление отсутствует
949	743269.07	2275296.18	Аналитический метод	0.10	Закрепление отсутствует
950	743268.50	2275295.50	Аналитический метод	0.10	Закрепление отсутствует
951	743253.78	2275305.66	Аналитический метод	0.10	Закрепление отсутствует
952	743244.28	2275313.25	Аналитический метод	0.10	Закрепление отсутствует
953	743213.16	2275340.01	Аналитический метод	0.10	Закрепление отсутствует
954	743213.94	2275340.91	Аналитический метод	0.10	Закрепление отсутствует
955	743189.54	2275358.70	Аналитический метод	0.10	Закрепление отсутствует
956	743187.00	2275355.61	Аналитический метод	0.10	Закрепление отсутствует
957	743177.73	2275363.23	Аналитический метод	0.10	Закрепление отсутствует
958	743180.40	2275366.48	Аналитический метод	0.10	Закрепление отсутствует
959	743176.81	2275370.07	Аналитический метод	0.10	Закрепление отсутствует
960	743169.45	2275376.42	Аналитический метод	0.10	Закрепление отсутствует

2. Сведения о характерных точках границ объекта					
Обозначение характерных точек границ	Координаты, м		Метод определения координат характерной точки	Средняя квадратическая погрешность положения характерной точки (Mt), м	Описание обозначения точки на местности (при наличии)
	X	Y			
1	2	3	4	5	6
961	743160.74	2275386.81	Аналитический метод	0.10	Закрепление отсутствует
962	743148.54	2275396.22	Аналитический метод	0.10	Закрепление отсутствует
963	743138.72	2275401.58	Аналитический метод	0.10	Закрепление отсутствует
964	743127.22	2275410.13	Аналитический метод	0.10	Закрепление отсутствует
965	743118.77	2275417.32	Аналитический метод	0.10	Закрепление отсутствует
966	743115.97	2275414.45	Аналитический метод	0.10	Закрепление отсутствует
967	743106.65	2275422.01	Аналитический метод	0.10	Закрепление отсутствует
968	743109.87	2275425.98	Аналитический метод	0.10	Закрепление отсутствует
969	743094.07	2275443.90	Аналитический метод	0.10	Закрепление отсутствует
970	743058.58	2275471.56	Аналитический метод	0.10	Закрепление отсутствует
971	743043.06	2275486.23	Аналитический метод	0.10	Закрепление отсутствует
972	743036.43	2275488.62	Аналитический метод	0.10	Закрепление отсутствует
973	743026.58	2275493.92	Аналитический метод	0.10	Закрепление отсутствует
974	743002.11	2275510.15	Аналитический метод	0.10	Закрепление отсутствует
975	742991.17	2275513.25	Аналитический метод	0.10	Закрепление отсутствует
976	742981.02	2275526.08	Аналитический метод	0.10	Закрепление отсутствует
977	742970.64	2275537.57	Аналитический метод	0.10	Закрепление отсутствует
978	742966.62	2275548.29	Аналитический метод	0.10	Закрепление отсутствует
979	742953.94	2275559.63	Аналитический метод	0.10	Закрепление отсутствует
980	742948.65	2275562.86	Аналитический метод	0.10	Закрепление отсутствует
981	742939.82	2275569.13	Аналитический метод	0.10	Закрепление отсутствует
982	742931.52	2275575.09	Аналитический метод	0.10	Закрепление отсутствует
983	742881.32	2275619.54	Аналитический метод	0.10	Закрепление отсутствует
984	742873.44	2275625.54	Аналитический метод	0.10	Закрепление отсутствует
985	742832.11	2275658.84	Аналитический метод	0.10	Закрепление отсутствует

2. Сведения о характерных точках границ объекта					
Обозначение характерных точек границ	Координаты, м		Метод определения координат характерной точки	Средняя квадратическая погрешность положения характерной точки (Mt), м	Описание обозначения точки на местности (при наличии)
	X	Y			
1	2	3	4	5	6
986	742802.58	2275682.00	Аналитический метод	0.10	Закрепление отсутствует
987	742772.73	2275703.84	Аналитический метод	0.10	Закрепление отсутствует
988	742764.94	2275709.01	Аналитический метод	0.10	Закрепление отсутствует
989	742735.62	2275727.46	Аналитический метод	0.10	Закрепление отсутствует
990	742734.83	2275724.91	Аналитический метод	0.10	Закрепление отсутствует
991	742719.56	2275729.68	Аналитический метод	0.10	Закрепление отсутствует
992	742721.75	2275736.69	Аналитический метод	0.10	Закрепление отсутствует
993	742709.86	2275744.95	Аналитический метод	0.10	Закрепление отсутствует
994	742673.77	2275775.09	Аналитический метод	0.10	Закрепление отсутствует
995	742673.11	2275774.15	Аналитический метод	0.10	Закрепление отсутствует
996	742651.22	2275791.86	Аналитический метод	0.10	Закрепление отсутствует
997	742638.17	2275799.53	Аналитический метод	0.10	Закрепление отсутствует
998	742620.18	2275813.76	Аналитический метод	0.10	Закрепление отсутствует
999	742605.12	2275826.44	Аналитический метод	0.10	Закрепление отсутствует
1000	742586.44	2275841.75	Аналитический метод	0.10	Закрепление отсутствует
1001	742580.63	2275846.75	Аналитический метод	0.10	Закрепление отсутствует
1002	742558.85	2275865.80	Аналитический метод	0.10	Закрепление отсутствует
1003	742531.74	2275882.63	Аналитический метод	0.10	Закрепление отсутствует
1004	742517.90	2275894.19	Аналитический метод	0.10	Закрепление отсутствует
1005	742492.44	2275913.34	Аналитический метод	0.10	Закрепление отсутствует
1006	742476.27	2275927.23	Аналитический метод	0.10	Закрепление отсутствует
1007	742473.34	2275930.20	Аналитический метод	0.10	Закрепление отсутствует
1008	742456.57	2275943.15	Аналитический метод	0.10	Закрепление отсутствует
1009	742441.03	2275953.47	Аналитический метод	0.10	Закрепление отсутствует
1010	742433.57	2275960.40	Аналитический метод	0.10	Закрепление отсутствует

2. Сведения о характерных точках границ объекта					
Обозначение характерных точек границ	Координаты, м		Метод определения координат характерной точки	Средняя квадратическая погрешность положения характерной точки (Mt), м	Описание обозначения точки на местности (при наличии)
	X	Y			
1	2	3	4	5	6
1011	742417.08	2275972.90	Аналитический метод	0.10	Закрепление отсутствует
1012	742404.19	2275984.81	Аналитический метод	0.10	Закрепление отсутствует
1013	742397.81	2275989.45	Аналитический метод	0.10	Закрепление отсутствует
1014	742296.81	2276074.45	Аналитический метод	0.10	Закрепление отсутствует
1015	742297.39	2276075.17	Аналитический метод	0.10	Закрепление отсутствует
1016	742282.02	2276087.72	Аналитический метод	0.10	Закрепление отсутствует
1017	742260.24	2276105.82	Аналитический метод	0.10	Закрепление отсутствует
1018	742240.63	2276121.55	Аналитический метод	0.10	Закрепление отсутствует
1019	742222.43	2276135.86	Аналитический метод	0.10	Закрепление отсутствует
1020	742212.28	2276139.24	Аналитический метод	0.10	Закрепление отсутствует
1021	742200.31	2276149.06	Аналитический метод	0.10	Закрепление отсутствует
1022	742187.86	2276158.28	Аналитический метод	0.10	Закрепление отсутствует
1023	742182.06	2276167.38	Аналитический метод	0.10	Закрепление отсутствует
1024	742171.19	2276177.09	Аналитический метод	0.10	Закрепление отсутствует
1025	742149.77	2276194.81	Аналитический метод	0.10	Закрепление отсутствует
1026	742127.66	2276214.02	Аналитический метод	0.10	Закрепление отсутствует
1027	742126.83	2276213.06	Аналитический метод	0.10	Закрепление отсутствует
1028	742119.65	2276220.18	Аналитический метод	0.10	Закрепление отсутствует
1029	742106.52	2276232.16	Аналитический метод	0.10	Закрепление отсутствует
1030	742072.61	2276259.79	Аналитический метод	0.10	Закрепление отсутствует
1031	742051.17	2276276.01	Аналитический метод	0.10	Закрепление отсутствует
1032	742051.39	2276276.29	Аналитический метод	0.10	Закрепление отсутствует
1033	742036.25	2276283.37	Аналитический метод	0.10	Закрепление отсутствует
1034	742017.05	2276297.75	Аналитический метод	0.10	Закрепление отсутствует
1035	742014.62	2276294.58	Аналитический метод	0.10	Закрепление отсутствует

2. Сведения о характерных точках границ объекта					
Обозначение характерных точек границ	Координаты, м		Метод определения координат характерной точки	Средняя квадратическая погрешность положения характерной точки (Mt), м	Описание обозначения точки на местности (при наличии)
	X	Y			
1	2	3	4	5	6
1036	742005.09	2276301.86	Аналитический метод	0.10	Закрепление отсутствует
1037	742008.68	2276306.57	Аналитический метод	0.10	Закрепление отсутствует
1038	742005.48	2276312.05	Аналитический метод	0.10	Закрепление отсутствует
1039	741999.44	2276313.87	Аналитический метод	0.10	Закрепление отсутствует
1040	741985.71	2276319.43	Аналитический метод	0.10	Закрепление отсутствует
1041	741978.57	2276322.70	Аналитический метод	0.10	Закрепление отсутствует
1042	741959.11	2276339.75	Аналитический метод	0.10	Закрепление отсутствует
1043	741947.26	2276353.61	Аналитический метод	0.10	Закрепление отсутствует
1044	741918.16	2276378.50	Аналитический метод	0.10	Закрепление отсутствует
1045	741890.36	2276401.43	Аналитический метод	0.10	Закрепление отсутствует
1046	741870.53	2276416.02	Аналитический метод	0.10	Закрепление отсутствует
1047	741829.03	2276443.79	Аналитический метод	0.10	Закрепление отсутствует
1048	741816.35	2276451.76	Аналитический метод	0.10	Закрепление отсутствует
1049	741792.78	2276469.06	Аналитический метод	0.10	Закрепление отсутствует
1050	741790.83	2276466.13	Аналитический метод	0.10	Закрепление отсутствует
1051	741780.84	2276472.78	Аналитический метод	0.10	Закрепление отсутствует
1052	741783.02	2276476.06	Аналитический метод	0.10	Закрепление отсутствует
1053	741737.16	2276511.36	Аналитический метод	0.10	Закрепление отсутствует
1054	741699.36	2276542.40	Аналитический метод	0.10	Закрепление отсутствует
1055	741682.81	2276555.57	Аналитический метод	0.10	Закрепление отсутствует
1056	741659.72	2276576.08	Аналитический метод	0.10	Закрепление отсутствует
1057	741658.03	2276574.26	Аналитический метод	0.10	Закрепление отсутствует
1058	741649.24	2276582.44	Аналитический метод	0.10	Закрепление отсутствует
1059	741651.18	2276584.52	Аналитический метод	0.10	Закрепление отсутствует
1060	741634.10	2276602.14	Аналитический метод	0.10	Закрепление отсутствует

2. Сведения о характерных точках границ объекта					
Обозначение характерных точек границ	Координаты, м		Метод определения координат характерной точки	Средняя квадратическая погрешность положения характерной точки (Mt), м	Описание обозначения точки на местности (при наличии)
	X	Y			
1	2	3	4	5	6
1061	741604.78	2276629.46	Аналитический метод	0.10	Закрепление отсутствует
1062	741598.41	2276636.76	Аналитический метод	0.10	Закрепление отсутствует
1063	741581.09	2276652.53	Аналитический метод	0.10	Закрепление отсутствует
1064	741543.53	2276688.75	Аналитический метод	0.10	Закрепление отсутствует
1065	741534.97	2276696.54	Аналитический метод	0.10	Закрепление отсутствует
1066	741533.60	2276695.12	Аналитический метод	0.10	Закрепление отсутствует
1067	741524.96	2276703.45	Аналитический метод	0.10	Закрепление отсутствует
1068	741526.38	2276704.92	Аналитический метод	0.10	Закрепление отсутствует
1069	741512.73	2276719.32	Аналитический метод	0.10	Закрепление отсутствует
1070	741508.68	2276725.11	Аналитический метод	0.10	Закрепление отсутствует
1071	741495.05	2276739.10	Аналитический метод	0.10	Закрепление отсутствует
1072	741475.36	2276761.58	Аналитический метод	0.10	Закрепление отсутствует
1073	741461.30	2276771.16	Аналитический метод	0.10	Закрепление отсутствует
1074	741455.81	2276776.45	Аналитический метод	0.10	Закрепление отсутствует
1075	741445.96	2276780.57	Аналитический метод	0.10	Закрепление отсутствует
1076	741435.74	2276792.11	Аналитический метод	0.10	Закрепление отсутствует
1077	741424.35	2276802.58	Аналитический метод	0.10	Закрепление отсутствует
1078	741419.58	2276812.11	Аналитический метод	0.10	Закрепление отсутствует
1079	741403.94	2276825.49	Аналитический метод	0.10	Закрепление отсутствует
1080	741382.64	2276845.16	Аналитический метод	0.10	Закрепление отсутствует
1081	741376.64	2276850.21	Аналитический метод	0.10	Закрепление отсутствует
1082	741352.17	2276868.43	Аналитический метод	0.10	Закрепление отсутствует
1083	741331.07	2276893.00	Аналитический метод	0.10	Закрепление отсутствует
1084	741308.97	2276913.23	Аналитический метод	0.10	Закрепление отсутствует
1085	741303.68	2276919.38	Аналитический метод	0.10	Закрепление отсутствует

2. Сведения о характерных точках границ объекта					
Обозначение характерных точек границ	Координаты, м		Метод определения координат характерной точки	Средняя квадратическая погрешность положения характерной точки (Mt), м	Описание обозначения точки на местности (при наличии)
	X	Y			
1	2	3	4	5	6
1086	741289.68	2276933.50	Аналитический метод	0.10	Закрепление отсутствует
1087	741290.39	2276934.20	Аналитический метод	0.10	Закрепление отсутствует
1088	741272.47	2276951.52	Аналитический метод	0.10	Закрепление отсутствует
1089	741237.42	2276982.88	Аналитический метод	0.10	Закрепление отсутствует
1090	741182.84	2277034.32	Аналитический метод	0.10	Закрепление отсутствует
1091	741053.47	2277156.29	Аналитический метод	0.10	Закрепление отсутствует
1092	741044.29	2277160.24	Аналитический метод	0.10	Закрепление отсутствует
1093	741039.81	2277163.76	Аналитический метод	0.10	Закрепление отсутствует
1094	741030.80	2277169.64	Аналитический метод	0.10	Закрепление отсутствует
1095	741023.41	2277173.43	Аналитический метод	0.10	Закрепление отсутствует
1096	741012.87	2277177.46	Аналитический метод	0.10	Закрепление отсутствует
1097	741003.78	2277179.83	Аналитический метод	0.10	Закрепление отсутствует
1098	740995.00	2277184.65	Аналитический метод	0.10	Закрепление отсутствует
1099	740936.67	2277194.11	Аналитический метод	0.10	Закрепление отсутствует
1100	740927.93	2277196.06	Аналитический метод	0.10	Закрепление отсутствует
1101	740918.76	2277199.38	Аналитический метод	0.10	Закрепление отсутствует
1102	740910.25	2277203.24	Аналитический метод	0.10	Закрепление отсутствует
1103	740902.33	2277207.88	Аналитический метод	0.10	Закрепление отсутствует
1104	740894.96	2277213.31	Аналитический метод	0.10	Закрепление отсутствует
1105	740878.27	2277228.42	Аналитический метод	0.10	Закрепление отсутствует
1106	740871.56	2277232.39	Аналитический метод	0.10	Закрепление отсутствует
1107	740868.49	2277229.47	Аналитический метод	0.10	Закрепление отсутствует
1108	740853.32	2277245.41	Аналитический метод	0.10	Закрепление отсутствует
1109	740856.40	2277248.34	Аналитический метод	0.10	Закрепление отсутствует
1110	740852.77	2277255.28	Аналитический метод	0.10	Закрепление отсутствует

2. Сведения о характерных точках границ объекта					
Обозначение характерных точек границ	Координаты, м		Метод определения координат характерной точки	Средняя квадратическая погрешность положения характерной точки (Mt), м	Описание обозначения точки на местности (при наличии)
	X	Y			
1	2	3	4	5	6
1111	740848.83	2277260.13	Аналитический метод	0.10	Закрепление отсутствует
1112	740840.19	2277265.52	Аналитический метод	0.10	Закрепление отсутствует
1113	740818.99	2277287.89	Аналитический метод	0.10	Закрепление отсутствует
1114	740814.25	2277297.15	Аналитический метод	0.10	Закрепление отсутствует
1115	740805.67	2277305.78	Аналитический метод	0.10	Закрепление отсутствует
1116	740795.40	2277318.22	Аналитический метод	0.10	Закрепление отсутствует
1117	740771.89	2277359.09	Аналитический метод	0.10	Закрепление отсутствует
1118	740764.05	2277365.15	Аналитический метод	0.10	Закрепление отсутствует
1119	740756.83	2277373.84	Аналитический метод	0.10	Закрепление отсутствует
1120	740753.76	2277384.39	Аналитический метод	0.10	Закрепление отсутствует
1121	740740.70	2277403.82	Аналитический метод	0.10	Закрепление отсутствует
1122	740739.43	2277405.18	Аналитический метод	0.10	Закрепление отсутствует
1123	740737.98	2277403.87	Аналитический метод	0.10	Закрепление отсутствует
1124	740722.32	2277420.39	Аналитический метод	0.10	Закрепление отсутствует
1125	740703.93	2277436.32	Аналитический метод	0.10	Закрепление отсутствует
1126	740693.05	2277451.29	Аналитический метод	0.10	Закрепление отсутствует
1127	740685.11	2277461.62	Аналитический метод	0.10	Закрепление отсутствует
1128	740682.38	2277465.55	Аналитический метод	0.10	Закрепление отсутствует
1129	740664.39	2277481.07	Аналитический метод	0.10	Закрепление отсутствует
1130	740666.56	2277482.83	Аналитический метод	0.10	Закрепление отсутствует
1131	740662.88	2277489.29	Аналитический метод	0.10	Закрепление отсутствует
1132	740656.19	2277504.65	Аналитический метод	0.10	Закрепление отсутствует
1133	740642.82	2277532.24	Аналитический метод	0.10	Закрепление отсутствует
1134	740635.77	2277539.24	Аналитический метод	0.10	Закрепление отсутствует
1135	740631.16	2277546.19	Аналитический метод	0.10	Закрепление отсутствует

2. Сведения о характерных точках границ объекта					
Обозначение характерных точек границ	Координаты, м		Метод определения координат характерной точки	Средняя квадратическая погрешность положения характерной точки (Mt), м	Описание обозначения точки на местности (при наличии)
	X	Y			
1	2	3	4	5	6
1136	740624.45	2277554.55	Аналитический метод	0.10	Закрепление отсутствует
1137	740620.64	2277563.95	Аналитический метод	0.10	Закрепление отсутствует
1138	740604.67	2277582.15	Аналитический метод	0.10	Закрепление отсутствует
1139	740594.95	2277592.06	Аналитический метод	0.10	Закрепление отсутствует
1140	740548.40	2277642.14	Аналитический метод	0.10	Закрепление отсутствует
1141	740516.06	2277675.27	Аналитический метод	0.10	Закрепление отсутствует
1142	740461.26	2277725.89	Аналитический метод	0.10	Закрепление отсутствует
1143	740444.43	2277740.20	Аналитический метод	0.10	Закрепление отсутствует
1144	740410.72	2277771.39	Аналитический метод	0.10	Закрепление отсутствует
1145	740396.46	2277782.61	Аналитический метод	0.10	Закрепление отсутствует
1146	740386.41	2277792.49	Аналитический метод	0.10	Закрепление отсутствует
1147	740364.69	2277811.09	Аналитический метод	0.10	Закрепление отсутствует
1148	740362.24	2277808.32	Аналитический метод	0.10	Закрепление отсутствует
1149	740353.25	2277816.26	Аналитический метод	0.10	Закрепление отсутствует
1150	740356.12	2277819.51	Аналитический метод	0.10	Закрепление отсутствует
1151	740349.67	2277826.69	Аналитический метод	0.10	Закрепление отсутствует
1152	740340.72	2277835.56	Аналитический метод	0.10	Закрепление отсутствует
1153	740337.77	2277838.48	Аналитический метод	0.10	Закрепление отсутствует
1154	740331.46	2277843.40	Аналитический метод	0.10	Закрепление отсутствует
1155	740313.28	2277860.81	Аналитический метод	0.10	Закрепление отсутствует
1156	740310.34	2277863.35	Аналитический метод	0.10	Закрепление отсутствует
1157	740295.83	2277875.58	Аналитический метод	0.10	Закрепление отсутствует
1158	740286.70	2277883.92	Аналитический метод	0.10	Закрепление отсутствует
1159	740279.97	2277892.97	Аналитический метод	0.10	Закрепление отсутствует
1160	740268.14	2277903.87	Аналитический метод	0.10	Закрепление отсутствует

2. Сведения о характерных точках границ объекта					
Обозначение характерных точек границ	Координаты, м		Метод определения координат характерной точки	Средняя квадратическая погрешность положения характерной точки (Mt), м	Описание обозначения точки на местности (при наличии)
	X	Y			
1	2	3	4	5	6
1161	740233.91	2277932.21	Аналитический метод	0.10	Закрепление отсутствует
1162	740231.24	2277929.24	Аналитический метод	0.10	Закрепление отсутствует
1163	740222.32	2277937.26	Аналитический метод	0.10	Закрепление отсутствует
1164	740225.23	2277940.51	Аналитический метод	0.10	Закрепление отсутствует
1165	740216.37	2277950.33	Аналитический метод	0.10	Закрепление отсутствует
1166	740203.48	2277962.79	Аналитический метод	0.10	Закрепление отсутствует
1167	740184.28	2277978.89	Аналитический метод	0.10	Закрепление отсутствует
1168	740173.84	2277989.05	Аналитический метод	0.10	Закрепление отсутствует
1169	740164.17	2277993.30	Аналитический метод	0.10	Закрепление отсутствует
1170	740144.50	2278012.48	Аналитический метод	0.10	Закрепление отсутствует
1171	740143.43	2278011.32	Аналитический метод	0.10	Закрепление отсутствует
1172	740135.93	2278022.86	Аналитический метод	0.10	Закрепление отсутствует
1173	740109.97	2278045.78	Аналитический метод	0.10	Закрепление отсутствует
1174	740054.65	2278096.41	Аналитический метод	0.10	Закрепление отсутствует
1175	740028.53	2278118.37	Аналитический метод	0.10	Закрепление отсутствует
1176	740026.69	2278116.33	Аналитический метод	0.10	Закрепление отсутствует
1177	740017.77	2278124.36	Аналитический метод	0.10	Закрепление отсутствует
1178	740019.43	2278126.20	Аналитический метод	0.10	Закрепление отсутствует
1179	739997.81	2278145.38	Аналитический метод	0.10	Закрепление отсутствует
1180	739954.79	2278188.88	Аналитический метод	0.10	Закрепление отсутствует
1181	739932.84	2278208.13	Аналитический метод	0.10	Закрепление отсутствует
1182	739916.49	2278223.39	Аналитический метод	0.10	Закрепление отсутствует
1183	739870.46	2278270.36	Аналитический метод	0.10	Закрепление отсутствует
1184	739871.32	2278271.22	Аналитический метод	0.10	Закрепление отсутствует
1185	739855.72	2278286.66	Аналитический метод	0.10	Закрепление отсутствует

2. Сведения о характерных точках границ объекта					
Обозначение характерных точек границ	Координаты, м		Метод определения координат характерной точки	Средняя квадратическая погрешность положения характерной точки (Mt), м	Описание обозначения точки на местности (при наличии)
	X	Y			
1	2	3	4	5	6
1186	739828.03	2278311.15	Аналитический метод	0.10	Закрепление отсутствует
1187	739825.45	2278308.40	Аналитический метод	0.10	Закрепление отсутствует
1188	739816.70	2278316.61	Аналитический метод	0.10	Закрепление отсутствует
1189	739819.55	2278319.65	Аналитический метод	0.10	Закрепление отсутствует
1190	739803.97	2278336.72	Аналитический метод	0.10	Закрепление отсутствует
1191	739782.57	2278354.22	Аналитический метод	0.10	Закрепление отсутствует
1192	739756.37	2278379.55	Аналитический метод	0.10	Закрепление отсутствует
1193	739690.61	2278439.18	Аналитический метод	0.10	Закрепление отсутствует
1194	739636.06	2278490.67	Аналитический метод	0.10	Закрепление отсутствует
1195	739525.66	2278592.20	Аналитический метод	0.10	Закрепление отсутствует
1196	739492.58	2278622.02	Аналитический метод	0.10	Закрепление отсутствует
1197	739464.43	2278648.91	Аналитический метод	0.10	Закрепление отсутствует
1198	739453.96	2278654.53	Аналитический метод	0.10	Закрепление отсутствует
1199	739431.99	2278676.46	Аналитический метод	0.10	Закрепление отсутствует
1200	739427.45	2278686.16	Аналитический метод	0.10	Закрепление отсутствует
1201	739417.57	2278696.75	Аналитический метод	0.10	Закрепление отсутствует
1202	739390.27	2278723.18	Аналитический метод	0.10	Закрепление отсутствует
1203	739344.46	2278763.83	Аналитический метод	0.10	Закрепление отсутствует
1204	739342.21	2278761.33	Аналитический метод	0.10	Закрепление отсутствует
1205	739333.28	2278769.34	Аналитический метод	0.10	Закрепление отсутствует
1206	739335.47	2278771.78	Аналитический метод	0.10	Закрепление отсутствует
1207	739327.26	2278778.90	Аналитический метод	0.10	Закрепление отсутствует
1208	739311.65	2278794.31	Аналитический метод	0.10	Закрепление отсутствует
1209	739308.09	2278799.15	Аналитический метод	0.10	Закрепление отсутствует
1210	739298.53	2278807.69	Аналитический метод	0.10	Закрепление отсутствует

2. Сведения о характерных точках границ объекта					
Обозначение характерных точек границ	Координаты, м		Метод определения координат характерной точки	Средняя квадратическая погрешность положения характерной точки (Mt), м	Описание обозначения точки на местности (при наличии)
	X	Y			
1	2	3	4	5	6
1211	739288.21	2278818.55	Аналитический метод	0.10	Закрепление отсутствует
1212	739288.76	2278819.13	Аналитический метод	0.10	Закрепление отсутствует
1213	739273.01	2278834.58	Аналитический метод	0.10	Закрепление отсутствует
1214	739267.32	2278839.88	Аналитический метод	0.10	Закрепление отсутствует
1215	739264.74	2278837.17	Аналитический метод	0.10	Закрепление отсутствует
1216	739256.05	2278845.44	Аналитический метод	0.10	Закрепление отсутствует
1217	739258.80	2278848.34	Аналитический метод	0.10	Закрепление отсутствует
1218	739257.29	2278849.92	Аналитический метод	0.10	Закрепление отсутствует
1219	739256.67	2278849.25	Аналитический метод	0.10	Закрепление отсутствует
1220	739186.62	2278913.64	Аналитический метод	0.10	Закрепление отсутствует
1221	739181.45	2278919.70	Аналитический метод	0.10	Закрепление отсутствует
1222	739150.75	2278946.50	Аналитический метод	0.10	Закрепление отсутствует
1223	739138.20	2278956.81	Аналитический метод	0.10	Закрепление отсутствует
1224	739132.38	2278953.26	Аналитический метод	0.10	Закрепление отсутствует
1225	739126.13	2278963.51	Аналитический метод	0.10	Закрепление отсутствует
1226	739128.52	2278964.96	Аналитический метод	0.10	Закрепление отсутствует
1227	739119.49	2278972.70	Аналитический метод	0.10	Закрепление отсутствует
1228	739110.36	2278981.90	Аналитический метод	0.10	Закрепление отсутствует
1229	739092.07	2278996.06	Аналитический метод	0.10	Закрепление отсутствует
1230	739083.00	2279000.17	Аналитический метод	0.10	Закрепление отсутствует
1231	739064.57	2279011.98	Аналитический метод	0.10	Закрепление отсутствует
1232	739057.18	2279018.41	Аналитический метод	0.10	Закрепление отсутствует
1233	739043.69	2279027.17	Аналитический метод	0.10	Закрепление отсутствует
1234	739044.09	2279027.93	Аналитический метод	0.10	Закрепление отсутствует
1235	739015.34	2279039.37	Аналитический метод	0.10	Закрепление отсутствует

2. Сведения о характерных точках границ объекта					
Обозначение характерных точек границ	Координаты, м		Метод определения координат характерной точки	Средняя квадратическая погрешность положения характерной точки (Mt), м	Описание обозначения точки на местности (при наличии)
	X	Y			
1	2	3	4	5	6
1236	739010.84	2279034.37	Аналитический метод	0.10	Закрепление отсутствует
1237	739001.92	2279042.39	Аналитический метод	0.10	Закрепление отсутствует
1238	739004.59	2279045.36	Аналитический метод	0.10	Закрепление отсутствует
1239	738995.82	2279052.46	Аналитический метод	0.10	Закрепление отсутствует
1240	738988.21	2279059.52	Аналитический метод	0.10	Закрепление отсутствует
1241	738987.86	2279059.05	Аналитический метод	0.10	Закрепление отсутствует
1242	738975.00	2279067.90	Аналитический метод	0.10	Закрепление отсутствует
1243	738969.32	2279073.10	Аналитический метод	0.10	Закрепление отсутствует
1244	738957.75	2279085.36	Аналитический метод	0.10	Закрепление отсутствует
1245	738943.39	2279105.26	Аналитический метод	0.10	Закрепление отсутствует
1246	738943.96	2279105.68	Аналитический метод	0.10	Закрепление отсутствует
1247	738935.19	2279115.63	Аналитический метод	0.10	Закрепление отсутствует
1248	738929.69	2279112.84	Аналитический метод	0.10	Закрепление отсутствует
1249	738924.26	2279123.54	Аналитический метод	0.10	Закрепление отсутствует
1250	738927.81	2279125.34	Аналитический метод	0.10	Закрепление отсутствует
1251	738915.81	2279143.17	Аналитический метод	0.10	Закрепление отсутствует
1252	738905.74	2279156.01	Аналитический метод	0.10	Закрепление отсутствует
1253	738897.06	2279161.75	Аналитический метод	0.10	Закрепление отсутствует
1254	738884.20	2279177.33	Аналитический метод	0.10	Закрепление отсутствует
1255	738882.97	2279176.29	Аналитический метод	0.10	Закрепление отсутствует
1256	738875.63	2279183.52	Аналитический метод	0.10	Закрепление отсутствует
1257	738871.67	2279193.39	Аналитический метод	0.10	Закрепление отсутствует
1258	738862.79	2279202.62	Аналитический метод	0.10	Закрепление отсутствует
1259	738854.01	2279207.44	Аналитический метод	0.10	Закрепление отсутствует
1260	738835.24	2279223.32	Аналитический метод	0.10	Закрепление отсутствует

2. Сведения о характерных точках границ объекта					
Обозначение характерных точек границ	Координаты, м		Метод определения координат характерной точки	Средняя квадратическая погрешность положения характерной точки (Mt), м	Описание обозначения точки на местности (при наличии)
	X	Y			
1	2	3	4	5	6
1261	738829.57	2279230.12	Аналитический метод	0.10	Закрепление отсутствует
1262	738805.69	2279233.26	Аналитический метод	0.10	Закрепление отсутствует
1263	738907.73	2279137.27	Аналитический метод	0.10	Закрепление отсутствует
1264	738925.30	2279099.39	Аналитический метод	0.10	Закрепление отсутствует
1265	738940.83	2279091.66	Аналитический метод	0.10	Закрепление отсутствует
1266	738968.71	2279060.11	Аналитический метод	0.10	Закрепление отсутствует
1267	739011.59	2279020.24	Аналитический метод	0.10	Закрепление отсутствует
1268	739024.93	2279025.04	Аналитический метод	0.10	Закрепление отсутствует
1269	739086.78	2278987.50	Аналитический метод	0.10	Закрепление отсутствует
1270	739113.95	2278964.28	Аналитический метод	0.10	Закрепление отсутствует
1271	739129.05	2278939.52	Аналитический метод	0.10	Закрепление отсутствует
1272	739144.26	2278938.90	Аналитический метод	0.10	Закрепление отсутствует
1273	739265.09	2278823.03	Аналитический метод	0.10	Закрепление отсутствует
1274	739274.45	2278818.51	Аналитический метод	0.10	Закрепление отсутствует
1275	739304.04	2278787.78	Аналитический метод	0.10	Закрепление отсутствует
1276	739319.16	2278768.56	Аналитический метод	0.10	Закрепление отсутствует
1277	739342.98	2278747.20	Аналитический метод	0.10	Закрепление отсутствует
1278	739362.82	2278734.43	Аналитический метод	0.10	Закрепление отсутствует
1279	739392.88	2278706.94	Аналитический метод	0.10	Закрепление отсутствует
1280	739423.68	2278670.64	Аналитический метод	0.10	Закрепление отсутствует
1281	739448.11	2278646.26	Аналитический метод	0.10	Закрепление отсутствует
1282	739481.69	2278618.33	Аналитический метод	0.10	Закрепление отсутствует
1283	739594.83	2278514.64	Аналитический метод	0.10	Закрепление отсутствует
1284	739776.15	2278346.54	Аналитический метод	0.10	Закрепление отсутствует
1285	739799.96	2278326.31	Аналитический метод	0.10	Закрепление отсутствует

2. Сведения о характерных точках границ объекта					
Обозначение характерных точек границ	Координаты, м		Метод определения координат характерной точки	Средняя квадратическая погрешность положения характерной точки (Mt), м	Описание обозначения точки на местности (при наличии)
	X	Y			
1	2	3	4	5	6
1286	739802.57	2278316.17	Аналитический метод	0.10	Закрепление отсутствует
1287	739825.90	2278294.26	Аналитический метод	0.10	Закрепление отсутствует
1288	739848.82	2278279.42	Аналитический метод	0.10	Закрепление отсутствует
1289	740003.65	2278123.63	Аналитический метод	0.10	Закрепление отсутствует
1290	740027.41	2278102.20	Аналитический метод	0.10	Закрепление отсутствует
1291	740048.04	2278088.91	Аналитический метод	0.10	Закрепление отсутствует
1292	740128.32	2278016.22	Аналитический метод	0.10	Закрепление отсутствует
1293	740142.07	2277995.06	Аналитический метод	0.10	Закрепление отсутствует
1294	740158.54	2277984.85	Аналитический метод	0.10	Закрепление отсутствует
1295	740196.83	2277955.32	Аналитический метод	0.10	Закрепление отсутствует
1296	740208.19	2277936.52	Аналитический метод	0.10	Закрепление отсутствует
1297	740231.98	2277915.12	Аналитический метод	0.10	Закрепление отсутствует
1298	740252.40	2277904.49	Аналитический метод	0.10	Закрепление отсутствует
1299	740279.25	2277877.18	Аналитический метод	0.10	Закрепление отсутствует
1300	740324.91	2277835.83	Аналитический метод	0.10	Закрепление отсутствует
1301	740339.13	2277815.38	Аналитический метод	0.10	Закрепление отсутствует
1302	740363.12	2277794.20	Аналитический метод	0.10	Закрепление отсутствует
1303	740379.64	2277785.12	Аналитический метод	0.10	Закрепление отсутствует
1304	740454.75	2277718.30	Аналитический метод	0.10	Закрепление отсутствует
1305	740526.33	2277650.67	Аналитический метод	0.10	Закрепление отсутствует
1306	740612.13	2277558.44	Аналитический метод	0.10	Закрепление отсутствует
1307	740615.72	2277549.34	Аналитический метод	0.10	Закрепление отсутствует
1308	740627.96	2277532.87	Аналитический метод	0.10	Закрепление отсутствует
1309	740634.43	2277526.54	Аналитический метод	0.10	Закрепление отсутствует
1310	740652.37	2277487.92	Аналитический метод	0.10	Закрепление отсутствует

2. Сведения о характерных точках границ объекта					
Обозначение характерных точек границ	Координаты, м		Метод определения координат характерной точки	Средняя квадратическая погрешность положения характерной точки (Mt), м	Описание обозначения точки на местности (при наличии)
	X	Y			
1	2	3	4	5	6
1311	740648.76	2277481.27	Аналитический метод	0.10	Закрепление отсутствует
1312	740674.79	2277458.95	Аналитический метод	0.10	Закрепление отсутствует
1313	740696.70	2277429.35	Аналитический метод	0.10	Закрепление отсутствует
1314	740715.41	2277413.15	Аналитический метод	0.10	Закрепление отсутствует
1315	740744.62	2277380.07	Аналитический метод	0.10	Закрепление отсутствует
1316	740748.55	2277368.13	Аналитический метод	0.10	Закрепление отсутствует
1317	740757.05	2277357.83	Аналитический метод	0.10	Закрепление отсутствует
1318	740764.10	2277352.55	Аналитический метод	0.10	Закрепление отсутствует
1319	740787.23	2277312.38	Аналитический метод	0.10	Закрепление отсутствует
1320	740806.05	2277291.24	Аналитический метод	0.10	Закрепление отсутствует
1321	740794.84	2277255.07	Аналитический метод	0.10	Закрепление отсутствует
1322	740814.32	2277233.91	Аналитический метод	0.10	Закрепление отсутствует
1323	740839.19	2277245.76	Аналитический метод	0.10	Закрепление отсутствует
1324	740868.14	2277215.34	Аналитический метод	0.10	Закрепление отсутствует
1325	740883.30	2277210.04	Аналитический метод	0.10	Закрепление отсутствует
1326	740911.80	2277191.43	Аналитический метод	0.10	Закрепление отсутствует
1327	741000.07	2277170.42	Аналитический метод	0.10	Закрепление отсутствует
1328	741046.69	2277148.40	Аналитический метод	0.10	Закрепление отсутствует
1329	741249.61	2276958.54	Аналитический метод	0.10	Закрепление отсутствует
1330	741323.79	2276886.11	Аналитический метод	0.10	Закрепление отсутствует
1331	741336.47	2276871.38	Аналитический метод	0.10	Закрепление отсутствует
1332	741339.23	2276866.65	Аналитический метод	0.10	Закрепление отсутствует
1333	741309.51	2276832.87	Аналитический метод	0.10	Закрепление отсутствует
1334	741425.87	2276730.47	Аналитический метод	0.10	Закрепление отсутствует
1335	741454.87	2276763.43	Аналитический метод	0.10	Закрепление отсутствует

2. Сведения о характерных точках границ объекта					
Обозначение характерных точек границ	Координаты, м		Метод определения координат характерной точки	Средняя квадратическая погрешность положения характерной точки (Mt), м	Описание обозначения точки на местности (при наличии)
	X	Y			
1	2	3	4	5	6
1336	741500.95	2276718.72	Аналитический метод	0.10	Закрепление отсутствует
1337	741510.82	2276703.19	Аналитический метод	0.10	Закрепление отсутствует
1338	741627.07	2276595.02	Аналитический метод	0.10	Закрепление отсутствует
1339	741635.11	2276581.93	Аналитический метод	0.10	Закрепление отсутствует
1340	741658.54	2276560.13	Аналитический метод	0.10	Закрепление отсутствует
1341	741676.53	2276547.79	Аналитический метод	0.10	Закрепление отсутствует
1342	741753.59	2276486.02	Аналитический метод	0.10	Закрепление отсутствует
1343	741766.98	2276470.00	Аналитический метод	0.10	Закрепление отсутствует
1344	741793.61	2276452.26	Аналитический метод	0.10	Закрепление отсутствует
1345	741810.77	2276443.44	Аналитический метод	0.10	Закрепление отсутствует
1346	741884.19	2276393.56	Аналитический метод	0.10	Закрепление отсутствует
1347	741940.16	2276346.53	Аналитический метод	0.10	Закрепление отсутствует
1348	741958.63	2276326.75	Аналитический метод	0.10	Закрепление отсутствует
1349	742016.50	2276280.56	Аналитический метод	0.10	Закрепление отсутствует
1350	742044.30	2276268.66	Аналитический метод	0.10	Закрепление отсутствует
1351	742157.26	2276175.98	Аналитический метод	0.10	Закрепление отсутствует
1352	742180.41	2276151.36	Аналитический метод	0.10	Закрепление отсутствует
1353	742207.36	2276130.35	Аналитический метод	0.10	Закрепление отсутствует
1354	742235.45	2276112.91	Аналитический метод	0.10	Закрепление отсутствует
1355	742406.88	2275968.22	Аналитический метод	0.10	Закрепление отсутствует
1356	742697.26	2275742.68	Аналитический метод	0.10	Закрепление отсутствует
1357	742707.03	2275723.12	Аналитический метод	0.10	Закрепление отсутствует
1358	742767.05	2275695.61	Аналитический метод	0.10	Закрепление отсутствует
1359	742825.85	2275651.04	Аналитический метод	0.10	Закрепление отсутствует
1360	742925.16	2275567.34	Аналитический метод	0.10	Закрепление отсутствует

2. Сведения о характерных точках границ объекта					
Обозначение характерных точек границ	Координаты, м		Метод определения координат характерной точки	Средняя квадратическая погрешность положения характерной точки (Mt), м	Описание обозначения точки на местности (при наличии)
	X	Y			
1	2	3	4	5	6
1361	742947.95	2275551.57	Аналитический метод	0.10	Закрепление отсутствует
1362	742985.33	2275504.51	Аналитический метод	0.10	Закрепление отсутствует
1363	743032.84	2275479.28	Аналитический метод	0.10	Закрепление отсутствует
1364	743088.51	2275435.04	Аналитический метод	0.10	Закрепление отсутствует
1365	743092.59	2275420.54	Аналитический метод	0.10	Закрепление отсутствует
1366	743117.44	2275400.39	Аналитический метод	0.10	Закрепление отсутствует
1367	743133.32	2275393.14	Аналитический метод	0.10	Закрепление отсутствует
1368	743153.68	2275379.66	Аналитический метод	0.10	Закрепление отсутствует
1369	743163.65	2275361.86	Аналитический метод	0.10	Закрепление отсутствует
1370	743188.37	2275341.54	Аналитический метод	0.10	Закрепление отсутствует
1371	743199.05	2275338.99	Аналитический метод	0.10	Закрепление отсутствует
1372	743237.92	2275305.53	Аналитический метод	0.10	Закрепление отсутствует
1373	743288.15	2275269.14	Аналитический метод	0.10	Закрепление отсутствует
1374	743316.75	2275237.56	Аналитический метод	0.10	Закрепление отсутствует
1375	743323.55	2275222.56	Аналитический метод	0.10	Закрепление отсутствует
1376	743348.65	2275202.71	Аналитический метод	0.10	Закрепление отсутствует
1377	743376.26	2275194.43	Аналитический метод	0.10	Закрепление отсутствует
1378	743394.18	2275172.40	Аналитический метод	0.10	Закрепление отсутствует
1379	743432.67	2275146.97	Аналитический метод	0.10	Закрепление отсутствует
1380	743474.47	2275129.91	Аналитический метод	0.10	Закрепление отсутствует
1381	743662.43	2275043.68	Аналитический метод	0.10	Закрепление отсутствует
1382	743678.81	2275039.96	Аналитический метод	0.10	Закрепление отсутствует
1383	743786.49	2274998.81	Аналитический метод	0.10	Закрепление отсутствует
1384	743803.12	2274990.02	Аналитический метод	0.10	Закрепление отсутствует
1385	743862.08	2274971.88	Аналитический метод	0.10	Закрепление отсутствует

2. Сведения о характерных точках границ объекта					
Обозначение характерных точек границ	Координаты, м		Метод определения координат характерной точки	Средняя квадратическая погрешность положения характерной точки (Mt), м	Описание обозначения точки на местности (при наличии)
	X	Y			
1	2	3	4	5	6
1386	743894.37	2274969.29	Аналитический метод	0.10	Закрепление отсутствует
1387	744091.04	2274930.51	Аналитический метод	0.10	Закрепление отсутствует
1388	744135.53	2274917.66	Аналитический метод	0.10	Закрепление отсутствует
1389	744167.03	2274912.03	Аналитический метод	0.10	Закрепление отсутствует
1390	744189.63	2274911.56	Аналитический метод	0.10	Закрепление отсутствует
1391	744758.80	2274804.18	Аналитический метод	0.10	Закрепление отсутствует
1392	744786.46	2274795.19	Аналитический метод	0.10	Закрепление отсутствует
1393	744873.57	2274777.51	Аналитический метод	0.10	Закрепление отсутствует
1394	744902.96	2274778.22	Аналитический метод	0.10	Закрепление отсутствует
1395	745284.94	2274712.33	Аналитический метод	0.10	Закрепление отсутствует
1396	745304.04	2274705.31	Аналитический метод	0.10	Закрепление отсутствует
1397	745335.69	2274700.54	Аналитический метод	0.10	Закрепление отсутствует
1398	745370.75	2274699.33	Аналитический метод	0.10	Закрепление отсутствует
1399	745525.33	2274665.55	Аналитический метод	0.10	Закрепление отсутствует
1400	745613.75	2274647.89	Аналитический метод	0.10	Закрепление отсутствует
1401	745622.65	2274641.09	Аналитический метод	0.10	Закрепление отсутствует
1402	745654.38	2274636.94	Аналитический метод	0.10	Закрепление отсутствует
1403	745668.07	2274641.43	Аналитический метод	0.10	Закрепление отсутствует
1404	745689.40	2274637.68	Аналитический метод	0.10	Закрепление отсутствует
1405	745697.29	2274631.38	Аналитический метод	0.10	Закрепление отсутствует
1406	745729.02	2274627.23	Аналитический метод	0.10	Закрепление отсутствует
1407	745740.08	2274631.38	Аналитический метод	0.10	Закрепление отсутствует
1408	745804.96	2274616.86	Аналитический метод	0.10	Закрепление отсутствует
1409	745815.38	2274618.78	Аналитический метод	0.10	Закрепление отсутствует
1410	745998.03	2274584.53	Аналитический метод	0.10	Закрепление отсутствует

2. Сведения о характерных точках границ объекта					
Обозначение характерных точек границ	Координаты, м		Метод определения координат характерной точки	Средняя квадратическая погрешность положения характерной точки (Mt), м	Описание обозначения точки на местности (при наличии)
	X	Y			
1	2	3	4	5	6
1411	746054.65	2274566.13	Аналитический метод	0.10	Закрепление отсутствует
1412	746134.64	2274549.77	Аналитический метод	0.10	Закрепление отсутствует
1413	746143.55	2274542.37	Аналитический метод	0.10	Закрепление отсутствует
1414	746183.42	2274538.94	Аналитический метод	0.10	Закрепление отсутствует
1415	746195.87	2274539.95	Аналитический метод	0.10	Закрепление отсутствует
1416	746220.93	2274539.61	Аналитический метод	0.10	Закрепление отсутствует
1417	746286.49	2274533.18	Аналитический метод	0.10	Закрепление отсутствует
1418	746591.41	2274477.03	Аналитический метод	0.10	Закрепление отсутствует
1419	746649.09	2274471.07	Аналитический метод	0.10	Закрепление отсутствует
1420	746754.19	2274454.04	Аналитический метод	0.10	Закрепление отсутствует
1421	746824.28	2274428.48	Аналитический метод	0.10	Закрепление отсутствует
1422	746872.18	2274414.62	Аналитический метод	0.10	Закрепление отсутствует
1423	746905.25	2274402.81	Аналитический метод	0.10	Закрепление отсутствует
1424	747055.07	2274325.72	Аналитический метод	0.10	Закрепление отсутствует
1425	747064.31	2274308.05	Аналитический метод	0.10	Закрепление отсутствует
1426	747107.24	2274300.38	Аналитический метод	0.10	Закрепление отсутствует
1427	747167.89	2274256.44	Аналитический метод	0.10	Закрепление отсутствует
1428	747225.02	2274212.56	Аналитический метод	0.10	Закрепление отсутствует
1429	747247.26	2274199.88	Аналитический метод	0.10	Закрепление отсутствует
1430	747283.90	2274171.25	Аналитический метод	0.10	Закрепление отсутствует
1431	747417.36	2274054.94	Аналитический метод	0.10	Закрепление отсутствует
1432	747436.69	2274034.00	Аналитический метод	0.10	Закрепление отсутствует
1433	747461.26	2274013.50	Аналитический метод	0.10	Закрепление отсутствует
1434	747474.74	2274006.19	Аналитический метод	0.10	Закрепление отсутствует
1435	747611.54	2273893.42	Аналитический метод	0.10	Закрепление отсутствует

2. Сведения о характерных точках границ объекта					
Обозначение характерных точек границ	Координаты, м		Метод определения координат характерной точки	Средняя квадратическая погрешность положения характерной точки (Mt), м	Описание обозначения точки на местности (при наличии)
	X	Y			
1	2	3	4	5	6
1436	747622.65	2273880.08	Аналитический метод	0.10	Закрепление отсутствует
1437	747647.59	2273860.03	Аналитический метод	0.10	Закрепление отсутствует
1438	747655.06	2273857.01	Аналитический метод	0.10	Закрепление отсутствует
1439	747668.36	2273846.79	Аналитический метод	0.10	Закрепление отсутствует
1440	747895.18	2273651.74	Аналитический метод	0.10	Закрепление отсутствует
1441	747921.62	2273624.76	Аналитический метод	0.10	Закрепление отсутствует
1442	747948.34	2273602.48	Аналитический метод	0.10	Закрепление отсутствует
1443	747974.12	2273585.97	Аналитический метод	0.10	Закрепление отсутствует
1444	748126.94	2273460.58	Аналитический метод	0.10	Закрепление отсутствует
1445	748135.68	2273440.61	Аналитический метод	0.10	Закрепление отсутствует
1446	748167.62	2273424.69	Аналитический метод	0.10	Закрепление отсутствует
1447	748261.19	2273349.12	Аналитический метод	0.10	Закрепление отсутствует
1448	748281.67	2273316.73	Аналитический метод	0.10	Закрепление отсутствует
1449	748324.04	2273294.93	Аналитический метод	0.10	Закрепление отсутствует
1450	748415.48	2273220.70	Аналитический метод	0.10	Закрепление отсутствует
1451	748590.35	2273073.76	Аналитический метод	0.10	Закрепление отсутствует
1452	748648.16	2273028.90	Аналитический метод	0.10	Закрепление отсутствует
1453	748666.29	2273005.04	Аналитический метод	0.10	Закрепление отсутствует
1454	748687.75	2272981.31	Аналитический метод	0.10	Закрепление отсутствует
1455	748708.90	2272960.00	Аналитический метод	0.10	Закрепление отсутствует
1456	748719.53	2272954.07	Аналитический метод	0.10	Закрепление отсутствует
1457	748750.30	2272916.42	Аналитический метод	0.10	Закрепление отсутствует
1458	748768.08	2272905.72	Аналитический метод	0.10	Закрепление отсутствует
1459	748782.65	2272877.69	Аналитический метод	0.10	Закрепление отсутствует
1460	748805.54	2272855.32	Аналитический метод	0.10	Закрепление отсутствует

2. Сведения о характерных точках границ объекта					
Обозначение характерных точек границ	Координаты, м		Метод определения координат характерной точки	Средняя квадратическая погрешность положения характерной точки (Mt), м	Описание обозначения точки на местности (при наличии)
	X	Y			
1	2	3	4	5	6
1461	748824.33	2272852.44	Аналитический метод	0.10	Закрепление отсутствует
1462	748846.99	2272839.19	Аналитический метод	0.10	Закрепление отсутствует
1463	748885.28	2272809.22	Аналитический метод	0.10	Закрепление отсутствует
1464	748978.31	2272745.15	Аналитический метод	0.10	Закрепление отсутствует
1465	749004.20	2272721.00	Аналитический метод	0.10	Закрепление отсутствует
1466	749014.95	2272697.17	Аналитический метод	0.10	Закрепление отсутствует
1467	749055.76	2272679.23	Аналитический метод	0.10	Закрепление отсутствует
1468	749080.16	2272653.43	Аналитический метод	0.10	Закрепление отсутствует
1469	749128.07	2272616.18	Аналитический метод	0.10	Закрепление отсутствует
1470	749162.11	2272584.85	Аналитический метод	0.10	Закрепление отсутствует
1471	749299.68	2272469.59	Аналитический метод	0.10	Закрепление отсутствует
1472	749309.46	2272455.69	Аналитический метод	0.10	Закрепление отсутствует
1473	749329.82	2272439.53	Аналитический метод	0.10	Закрепление отсутствует
1474	749247.19	2272331.02	Аналитический метод	0.10	Закрепление отсутствует
1475	749183.48	2272379.54	Аналитический метод	0.10	Закрепление отсутствует
1476	749147.13	2272331.80	Аналитический метод	0.10	Закрепление отсутствует
1477	749234.64	2272265.16	Аналитический метод	0.10	Закрепление отсутствует
1478	749270.99	2272312.89	Аналитический метод	0.10	Закрепление отсутствует
1479	749251.96	2272327.38	Аналитический метод	0.10	Закрепление отсутствует
1480	749334.53	2272435.80	Аналитический метод	0.10	Закрепление отсутствует
1481	749347.36	2272428.59	Аналитический метод	0.10	Закрепление отсутствует
1482	749400.37	2272380.62	Аналитический метод	0.10	Закрепление отсутствует
1483	749423.78	2272364.61	Аналитический метод	0.10	Закрепление отсутствует
1484	749566.30	2272248.40	Аналитический метод	0.10	Закрепление отсутствует
1485	749595.97	2272227.60	Аналитический метод	0.10	Закрепление отсутствует

2. Сведения о характерных точках границ объекта					
Обозначение характерных точек границ	Координаты, м		Метод определения координат характерной точки	Средняя квадратическая погрешность положения характерной точки (Mt), м	Описание обозначения точки на местности (при наличии)
	X	Y			
1	2	3	4	5	6
1486	749623.91	2272214.37	Аналитический метод	0.10	Закрепление отсутствует
1487	749646.61	2272206.59	Аналитический метод	0.10	Закрепление отсутствует
1488	749834.90	2272178.57	Аналитический метод	0.10	Закрепление отсутствует
1489	749849.21	2272173.93	Аналитический метод	0.10	Закрепление отсутствует
1490	749881.06	2272170.77	Аналитический метод	0.10	Закрепление отсутствует
1491	749906.28	2272171.91	Аналитический метод	0.10	Закрепление отсутствует
1492	750018.92	2272162.32	Аналитический метод	0.10	Закрепление отсутствует
1493	750027.25	2272158.33	Аналитический метод	0.10	Закрепление отсутствует
1494	750045.91	2272154.41	Аналитический метод	0.10	Закрепление отсутствует
1495	750055.18	2272154.17	Аналитический метод	0.10	Закрепление отсутствует
1496	750135.92	2272124.02	Аналитический метод	0.10	Закрепление отсутствует
1497	750157.01	2272120.86	Аналитический метод	0.10	Закрепление отсутствует
1498	750171.21	2272104.12	Аналитический метод	0.10	Закрепление отсутствует
1499	750202.64	2272094.06	Аналитический метод	0.10	Закрепление отсутствует
1500	750212.46	2272108.86	Аналитический метод	0.10	Закрепление отсутствует
1501	750227.71	2272115.33	Аналитический метод	0.10	Закрепление отсутствует
1502	750249.90	2272116.59	Аналитический метод	0.10	Закрепление отсутствует
1503	750275.93	2272114.61	Аналитический метод	0.10	Закрепление отсутствует
1504	750318.00	2272118.54	Аналитический метод	0.10	Закрепление отсутствует
1505	750368.22	2272130.00	Аналитический метод	0.10	Закрепление отсутствует
1506	750390.67	2272131.91	Аналитический метод	0.10	Закрепление отсутствует
1507	750398.38	2272134.78	Аналитический метод	0.10	Закрепление отсутствует
1508	750620.25	2272116.03	Аналитический метод	0.10	Закрепление отсутствует
1509	750633.65	2272111.17	Аналитический метод	0.10	Закрепление отсутствует
1510	750665.54	2272108.56	Аналитический метод	0.10	Закрепление отсутствует

2. Сведения о характерных точках границ объекта					
Обозначение характерных точек границ	Координаты, м		Метод определения координат характерной точки	Средняя квадратическая погрешность положения характерной точки (Mt), м	Описание обозначения точки на местности (при наличии)
	X	Y			
1	2	3	4	5	6
1511	750682.80	2272110.50	Аналитический метод	0.10	Закрепление отсутствует
1512	750714.57	2272108.85	Аналитический метод	0.10	Закрепление отсутствует
1513	750794.22	2272085.10	Аналитический метод	0.10	Закрепление отсутствует
1514	750822.61	2272070.62	Аналитический метод	0.10	Закрепление отсутствует
1515	750899.53	2272015.00	Аналитический метод	0.10	Закрепление отсутствует
1516	750934.93	2271979.67	Аналитический метод	0.10	Закрепление отсутствует
1517	750955.55	2271953.22	Аналитический метод	0.10	Закрепление отсутствует
1518	750968.44	2271924.64	Аналитический метод	0.10	Закрепление отсутствует
1519	750984.41	2271923.18	Аналитический метод	0.10	Закрепление отсутствует
1520	751028.83	2271896.69	Аналитический метод	0.10	Закрепление отсутствует
1521	751062.42	2271871.41	Аналитический метод	0.10	Закрепление отсутствует
1522	751103.80	2271831.55	Аналитический метод	0.10	Закрепление отсутствует
1523	751113.44	2271826.90	Аналитический метод	0.10	Закрепление отсутствует
1524	751180.60	2271762.37	Аналитический метод	0.10	Закрепление отсутствует
1525	751259.22	2271692.65	Аналитический метод	0.10	Закрепление отсутствует
1526	751261.15	2271670.51	Аналитический метод	0.10	Закрепление отсутствует
1527	751280.17	2271672.17	Аналитический метод	0.10	Закрепление отсутствует
1528	751360.25	2271592.33	Аналитический метод	0.10	Закрепление отсутствует
1529	751397.97	2271544.69	Аналитический метод	0.10	Закрепление отсутствует
1530	751492.57	2271440.88	Аналитический метод	0.10	Закрепление отсутствует
1531	751511.49	2271438.60	Аналитический метод	0.10	Закрепление отсутствует
1532	751600.14	2271374.36	Аналитический метод	0.10	Закрепление отсутствует
1533	751634.51	2271332.72	Аналитический метод	0.10	Закрепление отсутствует
1534	751675.18	2271304.35	Аналитический метод	0.10	Закрепление отсутствует
1535	751781.26	2271199.45	Аналитический метод	0.10	Закрепление отсутствует

2. Сведения о характерных точках границ объекта					
Обозначение характерных точек границ	Координаты, м		Метод определения координат характерной точки	Средняя квадратическая погрешность положения характерной точки (Mt), м	Описание обозначения точки на местности (при наличии)
	X	Y			
1	2	3	4	5	6
1536	751790.80	2271190.76	Аналитический метод	0.10	Закрепление отсутствует
1537	751792.32	2271189.38	Аналитический метод	0.10	Закрепление отсутствует
1538	751842.31	2271143.87	Аналитический метод	0.10	Закрепление отсутствует
1539	751851.25	2271130.12	Аналитический метод	0.10	Закрепление отсутствует
1540	751874.75	2271108.41	Аналитический метод	0.10	Закрепление отсутствует
1541	751891.59	2271097.14	Аналитический метод	0.10	Закрепление отсутствует
1542	751928.11	2271061.73	Аналитический метод	0.10	Закрепление отсутствует
1543	752040.67	2270963.35	Аналитический метод	0.10	Закрепление отсутствует
1544	752078.30	2270926.00	Аналитический метод	0.10	Закрепление отсутствует
1545	752095.94	2270912.72	Аналитический метод	0.10	Закрепление отсутствует
1546	752113.25	2270895.16	Аналитический метод	0.10	Закрепление отсутствует
1547	752123.86	2270879.40	Аналитический метод	0.10	Закрепление отсутствует
1548	752147.73	2270858.09	Аналитический метод	0.10	Закрепление отсутствует
1549	752167.44	2270846.12	Аналитический метод	0.10	Закрепление отсутствует
1550	752199.24	2270814.81	Аналитический метод	0.10	Закрепление отсутствует
1551	752204.21	2270805.52	Аналитический метод	0.10	Закрепление отсутствует
1552	752228.76	2270781.88	Аналитический метод	0.10	Закрепление отсутствует
1553	752238.23	2270777.28	Аналитический метод	0.10	Закрепление отсутствует
1554	752293.91	2270722.35	Аналитический метод	0.10	Закрепление отсутствует
1555	752355.91	2270670.60	Аналитический метод	0.10	Закрепление отсутствует
1556	752361.40	2270662.79	Аналитический метод	0.10	Закрепление отсутствует
1557	752370.36	2270654.24	Аналитический метод	0.10	Закрепление отсутствует
1558	752378.59	2270649.10	Аналитический метод	0.10	Закрепление отсутствует
1559	752464.23	2270556.34	Аналитический метод	0.10	Закрепление отсутствует
1560	752493.84	2270533.22	Аналитический метод	0.10	Закрепление отсутствует

2. Сведения о характерных точках границ объекта					
Обозначение характерных точек границ	Координаты, м		Метод определения координат характерной точки	Средняя квадратическая погрешность положения характерной точки (Mt), м	Описание обозначения точки на местности (при наличии)
	X	Y			
1	2	3	4	5	6
1561	752508.57	2270514.48	Аналитический метод	0.10	Закрепление отсутствует
1562	752533.65	2270494.60	Аналитический метод	0.10	Закрепление отсутствует
1563	752570.27	2270469.10	Аналитический метод	0.10	Закрепление отсутствует
1564	752633.93	2270420.53	Аналитический метод	0.10	Закрепление отсутствует
1565	752729.94	2270385.29	Аналитический метод	0.10	Закрепление отсутствует
1566	752757.99	2270371.28	Аналитический метод	0.10	Закрепление отсутствует
1567	752788.26	2270360.89	Аналитический метод	0.10	Закрепление отсутствует
1568	752814.89	2270356.17	Аналитический метод	0.10	Закрепление отсутствует
1569	752918.98	2270319.57	Аналитический метод	0.10	Закрепление отсутствует
1570	752954.93	2270300.76	Аналитический метод	0.10	Закрепление отсутствует
1571	752985.25	2270290.53	Аналитический метод	0.10	Закрепление отсутствует
1572	753018.50	2270283.30	Аналитический метод	0.10	Закрепление отсутствует
1573	753038.52	2270273.93	Аналитический метод	0.10	Закрепление отсутствует
1574	753070.27	2270262.13	Аналитический метод	0.10	Закрепление отсутствует
1575	753083.79	2270260.52	Аналитический метод	0.10	Закрепление отсутствует
1576	753154.79	2270237.10	Аналитический метод	0.10	Закрепление отсутствует
1577	753346.23	2270159.00	Аналитический метод	0.10	Закрепление отсутствует
1578	753358.47	2270151.67	Аналитический метод	0.10	Закрепление отсутствует
1579	753388.57	2270140.80	Аналитический метод	0.10	Закрепление отсутствует
1580	753410.92	2270135.99	Аналитический метод	0.10	Закрепление отсутствует
1581	753534.84	2270090.24	Аналитический метод	0.10	Закрепление отсутствует
1582	753738.65	2270015.96	Аналитический метод	0.10	Закрепление отсутствует
1583	753934.44	2269947.57	Аналитический метод	0.10	Закрепление отсутствует
1584	754002.34	2269909.58	Аналитический метод	0.10	Закрепление отсутствует
1585	754042.96	2269900.45	Аналитический метод	0.10	Закрепление отсутствует

2. Сведения о характерных точках границ объекта					
Обозначение характерных точек границ	Координаты, м		Метод определения координат характерной точки	Средняя квадратическая погрешность положения характерной точки (Mt), м	Описание обозначения точки на местности (при наличии)
	X	Y			
1	2	3	4	5	6
1586	754044.39	2269887.14	Аналитический метод	0.10	Закрепление отсутствует
1587	754075.36	2269890.35	Аналитический метод	0.10	Закрепление отсутствует
1588	754108.75	2269884.42	Аналитический метод	0.10	Закрепление отсутствует
1589	754186.87	2269853.86	Аналитический метод	0.10	Закрепление отсутствует
1590	754209.81	2269849.81	Аналитический метод	0.10	Закрепление отсутствует
1591	754356.87	2269794.05	Аналитический метод	0.10	Закрепление отсутствует
1592	754456.76	2269758.35	Аналитический метод	0.10	Закрепление отсутствует
1593	754471.50	2269748.75	Аналитический метод	0.10	Закрепление отсутствует
1594	754501.58	2269737.83	Аналитический метод	0.10	Закрепление отсутствует
1595	754526.24	2269732.29	Аналитический метод	0.10	Закрепление отсутствует
1596	754759.34	2269644.40	Аналитический метод	0.10	Закрепление отсутствует
1597	754771.39	2269636.27	Аналитический метод	0.10	Закрепление отсутствует
1598	754881.15	2269596.56	Аналитический метод	0.10	Закрепление отсутствует
1599	754891.74	2269596.77	Аналитический метод	0.10	Закрепление отсутствует
1600	754953.43	2269575.33	Аналитический метод	0.10	Закрепление отсутствует
1601	754975.30	2269563.43	Аналитический метод	0.10	Закрепление отсутствует
1602	755005.66	2269553.32	Аналитический метод	0.10	Закрепление отсутствует
1603	755031.09	2269547.81	Аналитический метод	0.10	Закрепление отсутствует
1604	755124.44	2269514.33	Аналитический метод	0.10	Закрепление отсутствует
1605	755150.16	2269499.74	Аналитический метод	0.10	Закрепление отсутствует
1606	755180.13	2269488.52	Аналитический метод	0.10	Закрепление отсутствует
1607	755197.51	2269486.13	Аналитический метод	0.10	Закрепление отсутствует
1608	755347.00	2269430.50	Аналитический метод	0.10	Закрепление отсутствует
1609	755394.39	2269398.51	Аналитический метод	0.10	Закрепление отсутствует
1610	755398.73	2269400.66	Аналитический метод	0.10	Закрепление отсутствует

2. Сведения о характерных точках границ объекта					
Обозначение характерных точек границ	Координаты, м		Метод определения координат характерной точки	Средняя квадратическая погрешность положения характерной точки (Mt), м	Описание обозначения точки на местности (при наличии)
	X	Y			
1	2	3	4	5	6
1611	755460.18	2269362.13	Аналитический метод	0.10	Закрепление отсутствует
1612	755504.51	2269329.79	Аналитический метод	0.10	Закрепление отсутствует
1613	755527.64	2269310.38	Аналитический метод	0.10	Закрепление отсутствует
1614	755535.94	2269288.52	Аналитический метод	0.10	Закрепление отсутствует
1615	755548.70	2269293.37	Аналитический метод	0.10	Закрепление отсутствует
1616	755622.73	2269231.69	Аналитический метод	0.10	Закрепление отсутствует
1617	755631.28	2269209.16	Аналитический метод	0.10	Закрепление отсутствует
1618	755643.51	2269213.80	Аналитический метод	0.10	Закрепление отсутствует
1619	755672.43	2269190.85	Аналитический метод	0.10	Закрепление отсутствует
1620	755695.65	2269164.85	Аналитический метод	0.10	Закрепление отсутствует
284	755715.30	2269148.60	Аналитический метод	0.10	Закрепление отсутствует
1621	734781.07	2282671.96	Аналитический метод	0.10	Закрепление отсутствует
1622	734804.03	2282649.66	Аналитический метод	0.10	Закрепление отсутствует
1623	734816.32	2282642.83	Аналитический метод	0.10	Закрепление отсутствует
1624	734852.44	2282608.16	Аналитический метод	0.10	Закрепление отсутствует
1625	735078.14	2282409.51	Аналитический метод	0.10	Закрепление отсутствует
1626	735101.10	2282384.21	Аналитический метод	0.10	Закрепление отсутствует
1627	735145.57	2282346.43	Аналитический метод	0.10	Закрепление отсутствует
1628	735165.65	2282333.39	Аналитический метод	0.10	Закрепление отсутствует
1629	735371.43	2282157.61	Аналитический метод	0.10	Закрепление отсутствует
1630	735385.10	2282140.75	Аналитический метод	0.10	Закрепление отсутствует
1631	735411.51	2282117.12	Аналитический метод	0.10	Закрепление отсутствует
1632	735363.10	2282065.75	Аналитический метод	0.10	Закрепление отсутствует
1633	735358.49	2282070.09	Аналитический метод	0.10	Закрепление отсутствует
1634	735317.34	2282026.43	Аналитический метод	0.10	Закрепление отсутствует

2. Сведения о характерных точках границ объекта					
Обозначение характерных точек границ	Координаты, м		Метод определения координат характерной точки	Средняя квадратическая погрешность положения характерной точки (Mt), м	Описание обозначения точки на местности (при наличии)
	X	Y			
1	2	3	4	5	6
1635	735397.39	2281950.99	Аналитический метод	0.10	Закрепление отсутствует
1636	735438.54	2281994.66	Аналитический метод	0.10	Закрепление отсутствует
1637	735367.47	2282061.63	Аналитический метод	0.10	Закрепление отсутствует
1638	735417.60	2282114.83	Аналитический метод	0.10	Закрепление отсутствует
1639	735616.01	2281942.06	Аналитический метод	0.10	Закрепление отсутствует
1640	735626.05	2281928.30	Аналитический метод	0.10	Закрепление отсутствует
1641	735651.28	2281908.62	Аналитический метод	0.10	Закрепление отсутствует
1642	735666.27	2281902.80	Аналитический метод	0.10	Закрепление отсутствует
1643	735861.07	2281739.26	Аналитический метод	0.10	Закрепление отсутствует
1644	735879.26	2281718.70	Аналитический метод	0.10	Закрепление отсутствует
1645	735939.11	2281666.47	Аналитический метод	0.10	Закрепление отсутствует
1646	735971.97	2281646.10	Аналитический метод	0.10	Закрепление отсутствует
1647	736083.47	2281547.40	Аналитический метод	0.10	Закрепление отсутствует
1648	736344.59	2281323.93	Аналитический метод	0.10	Закрепление отсутствует
1649	736375.99	2281289.74	Аналитический метод	0.10	Закрепление отсутствует
1650	736393.51	2281263.21	Аналитический метод	0.10	Закрепление отсутствует
1651	736414.07	2281241.46	Аналитический метод	0.10	Закрепление отсутствует
1652	736465.26	2281211.33	Аналитический метод	0.10	Закрепление отсутствует
1653	736516.31	2281169.07	Аналитический метод	0.10	Закрепление отсутствует
1654	736532.70	2281158.58	Аналитический метод	0.10	Закрепление отсутствует
1655	736615.76	2281088.83	Аналитический метод	0.10	Закрепление отсутствует
1656	736635.10	2281068.01	Аналитический метод	0.10	Закрепление отсутствует
1657	736662.06	2281046.04	Аналитический метод	0.10	Закрепление отсутствует
1658	736686.22	2281032.48	Аналитический метод	0.10	Закрепление отсутствует
1659	736756.50	2280978.97	Аналитический метод	0.10	Закрепление отсутствует

2. Сведения о характерных точках границ объекта					
Обозначение характерных точек границ	Координаты, м		Метод определения координат характерной точки	Средняя квадратическая погрешность положения характерной точки (Mt), м	Описание обозначения точки на местности (при наличии)
	X	Y			
1	2	3	4	5	6
1660	736777.71	2280952.20	Аналитический метод	0.10	Закрепление отсутствует
1661	736802.19	2280931.58	Аналитический метод	0.10	Закрепление отсутствует
1662	736811.47	2280931.40	Аналитический метод	0.10	Закрепление отсутствует
1663	736862.11	2280887.57	Аналитический метод	0.10	Закрепление отсутствует
1664	736897.66	2280843.23	Аналитический метод	0.10	Закрепление отсутствует
1665	736907.77	2280825.22	Аналитический метод	0.10	Закрепление отсутствует
1666	736931.17	2280803.41	Аналитический метод	0.10	Закрепление отсутствует
1667	736974.81	2280781.51	Аналитический метод	0.10	Закрепление отсутствует
1668	737013.91	2280753.12	Аналитический метод	0.10	Закрепление отсутствует
1669	737057.56	2280718.96	Аналитический метод	0.10	Закрепление отсутствует
1670	737148.33	2280639.41	Аналитический метод	0.10	Закрепление отсутствует
1671	737189.65	2280597.88	Аналитический метод	0.10	Закрепление отсутствует
1672	737241.98	2280560.34	Аналитический метод	0.10	Закрепление отсутствует
1673	737271.49	2280531.13	Аналитический метод	0.10	Закрепление отсутствует
1674	737328.44	2280489.51	Аналитический метод	0.10	Закрепление отсутствует
1675	737335.83	2280481.63	Аналитический метод	0.10	Закрепление отсутствует
1676	737337.22	2280480.14	Аналитический метод	0.10	Закрепление отсутствует
1677	737355.55	2280460.58	Аналитический метод	0.10	Закрепление отсутствует
1678	737423.56	2280401.60	Аналитический метод	0.10	Закрепление отсутствует
1679	737450.64	2280382.71	Аналитический метод	0.10	Закрепление отсутствует
1680	737760.45	2280129.52	Аналитический метод	0.10	Закрепление отсутствует
1681	737783.36	2280102.82	Аналитический метод	0.10	Закрепление отсутствует
1682	737807.98	2280082.38	Аналитический метод	0.10	Закрепление отсутствует
1683	737837.24	2280063.66	Аналитический метод	0.10	Закрепление отсутствует
1684	738023.95	2279898.10	Аналитический метод	0.10	Закрепление отсутствует

2. Сведения о характерных точках границ объекта					
Обозначение характерных точек границ	Координаты, м		Метод определения координат характерной точки	Средняя квадратическая погрешность положения характерной точки (Mt), м	Описание обозначения точки на местности (при наличии)
	X	Y			
1	2	3	4	5	6
1685	738046.10	2279876.21	Аналитический метод	0.10	Закрепление отсутствует
1686	738217.48	2279736.26	Аналитический метод	0.10	Закрепление отсутствует
1687	738324.75	2279650.46	Аналитический метод	0.10	Закрепление отсутствует
1688	738490.86	2279502.12	Аналитический метод	0.10	Закрепление отсутствует
1689	738500.52	2279484.42	Аналитический метод	0.10	Закрепление отсутствует
1690	738541.16	2279462.94	Аналитический метод	0.10	Закрепление отсутствует
1691	738649.02	2279378.87	Аналитический метод	0.10	Закрепление отсутствует
1692	738682.04	2279349.43	Аналитический метод	0.10	Закрепление отсутствует
1693	738716.91	2279302.48	Аналитический метод	0.10	Закрепление отсутствует
1694	738714.50	2279316.64	Аналитический метод	0.10	Закрепление отсутствует
1695	738714.84	2279321.46	Аналитический метод	0.10	Закрепление отсутствует
1696	738696.35	2279348.22	Аналитический метод	0.10	Закрепление отсутствует
1697	738689.06	2279356.58	Аналитический метод	0.10	Закрепление отсутствует
1698	738683.05	2279361.75	Аналитический метод	0.10	Закрепление отсутствует
1699	738677.28	2279370.02	Аналитический метод	0.10	Закрепление отсутствует
1700	738648.29	2279393.77	Аналитический метод	0.10	Закрепление отсутствует
1701	738647.49	2279392.79	Аналитический метод	0.10	Закрепление отсутствует
1702	738608.88	2279424.05	Аналитический метод	0.10	Закрепление отсутствует
1703	738586.25	2279440.24	Аналитический метод	0.10	Закрепление отсутствует
1704	738567.03	2279456.38	Аналитический метод	0.10	Закрепление отсутствует
1705	738552.94	2279465.95	Аналитический метод	0.10	Закрепление отсутствует
1706	738546.97	2279471.14	Аналитический метод	0.10	Закрепление отсутствует
1707	738532.02	2279479.80	Аналитический метод	0.10	Закрепление отсутствует
1708	738526.05	2279484.76	Аналитический метод	0.10	Закрепление отсутствует
1709	738524.58	2279482.20	Аналитический метод	0.10	Закрепление отсутствует

2. Сведения о характерных точках границ объекта					
Обозначение характерных точек границ	Координаты, м		Метод определения координат характерной точки	Средняя квадратическая погрешность положения характерной точки (Mt), м	Описание обозначения точки на местности (при наличии)
	X	Y			
1	2	3	4	5	6
1710	738514.16	2279488.15	Аналитический метод	0.10	Закрепление отсутствует
1711	738516.54	2279492.31	Аналитический метод	0.10	Закрепление отсутствует
1712	738506.74	2279502.05	Аналитический метод	0.10	Закрепление отсутствует
1713	738497.42	2279509.67	Аналитический метод	0.10	Закрепление отсутствует
1714	738469.61	2279535.80	Аналитический метод	0.10	Закрепление отсутствует
1715	738443.35	2279557.42	Аналитический метод	0.10	Закрепление отсутствует
1716	738419.06	2279581.40	Аналитический метод	0.10	Закрепление отсутствует
1717	738395.18	2279602.63	Аналитический метод	0.10	Закрепление отсутствует
1718	738350.48	2279642.10	Аналитический метод	0.10	Закрепление отсутствует
1719	738280.87	2279698.98	Аналитический метод	0.10	Закрепление отсутствует
1720	738223.57	2279744.19	Аналитический метод	0.10	Закрепление отсутствует
1721	738153.72	2279807.27	Аналитический метод	0.10	Закрепление отсутствует
1722	738144.17	2279811.46	Аналитический метод	0.10	Закрепление отсутствует
1723	738121.13	2279831.57	Аналитический метод	0.10	Закрепление отсутствует
1724	738115.65	2279840.40	Аналитический метод	0.10	Закрепление отсутствует
1725	738100.05	2279852.54	Аналитический метод	0.10	Закрепление отсутствует
1726	738071.20	2279873.53	Аналитический метод	0.10	Закрепление отсутствует
1727	738069.82	2279871.58	Аналитический метод	0.10	Закрепление отсутствует
1728	738060.04	2279878.54	Аналитический метод	0.10	Закрепление отсутствует
1729	738061.66	2279880.81	Аналитический метод	0.10	Закрепление отсутствует
1730	738040.08	2279897.86	Аналитический метод	0.10	Закрепление отсутствует
1731	738016.57	2279917.35	Аналитический метод	0.10	Закрепление отсутствует
1732	737916.04	2280008.00	Аналитический метод	0.10	Закрепление отсутствует
1733	737916.63	2280008.69	Аналитический метод	0.10	Закрепление отсутствует
1734	737843.71	2280071.28	Аналитический метод	0.10	Закрепление отсутствует

2. Сведения о характерных точках границ объекта					
Обозначение характерных точек границ	Координаты, м		Метод определения координат характерной точки	Средняя квадратическая погрешность положения характерной точки (Mt), м	Описание обозначения точки на местности (при наличии)
	X	Y			
1	2	3	4	5	6
1735	737809.12	2280099.41	Аналитический метод	0.10	Закрепление отсутствует
1736	737806.67	2280096.46	Аналитический метод	0.10	Закрепление отсутствует
1737	737797.44	2280104.13	Аналитический метод	0.10	Закрепление отсутствует
1738	737800.00	2280107.20	Аналитический метод	0.10	Закрепление отсутствует
1739	737754.89	2280147.76	Аналитический метод	0.10	Закрепление отсутствует
1740	737530.59	2280330.69	Аналитический метод	0.10	Закрепление отсутствует
1741	737529.92	2280329.87	Аналитический метод	0.10	Закрепление отсутствует
1742	737495.04	2280357.11	Аналитический метод	0.10	Закрепление отсутствует
1743	737438.83	2280406.19	Аналитический метод	0.10	Закрепление отсутствует
1744	737428.98	2280410.20	Аналитический метод	0.10	Закрепление отсутствует
1745	737417.58	2280420.69	Аналитический метод	0.10	Закрепление отсутствует
1746	737405.85	2280430.66	Аналитический метод	0.10	Закрепление отсутствует
1747	737400.25	2280439.39	Аналитический метод	0.10	Закрепление отсутствует
1748	737380.43	2280455.78	Аналитический метод	0.10	Закрепление отсутствует
1749	737378.76	2280453.83	Аналитический метод	0.10	Закрепление отсутствует
1750	737369.65	2280461.65	Аналитический метод	0.10	Закрепление отсутствует
1751	737371.48	2280463.78	Аналитический метод	0.10	Закрепление отсутствует
1752	737351.79	2280482.40	Аналитический метод	0.10	Закрепление отсутствует
1753	737325.63	2280504.91	Аналитический метод	0.10	Закрепление отсутствует
1754	737296.73	2280527.63	Аналитический метод	0.10	Закрепление отсутствует
1755	737294.97	2280525.39	Аналитический метод	0.10	Закрепление отсутствует
1756	737285.54	2280532.81	Аналитический метод	0.10	Закрепление отсутствует
1757	737287.51	2280535.31	Аналитический метод	0.10	Закрепление отсутствует
1758	737248.25	2280568.13	Аналитический метод	0.10	Закрепление отсутствует
1759	737214.80	2280594.07	Аналитический метод	0.10	Закрепление отсутствует

2. Сведения о характерных точках границ объекта					
Обозначение характерных точек границ	Координаты, м		Метод определения координат характерной точки	Средняя квадратическая погрешность положения характерной точки (Mt), м	Описание обозначения точки на местности (при наличии)
	X	Y			
1	2	3	4	5	6
1760	737213.07	2280591.91	Аналитический метод	0.10	Закрепление отсутствует
1761	737203.71	2280599.42	Аналитический метод	0.10	Закрепление отсутствует
1762	737205.47	2280601.62	Аналитический метод	0.10	Закрепление отсутствует
1763	737079.70	2280716.00	Аналитический метод	0.10	Закрепление отсутствует
1764	737071.05	2280720.73	Аналитический метод	0.10	Закрепление отсутствует
1765	737059.23	2280731.34	Аналитический метод	0.10	Закрепление отсутствует
1766	737057.32	2280733.59	Аналитический метод	0.10	Закрепление отсутствует
1767	737028.84	2280754.64	Аналитический метод	0.10	Закрепление отсутствует
1768	736979.67	2280790.33	Аналитический метод	0.10	Закрепление отсутствует
1769	736962.04	2280799.01	Аналитический метод	0.10	Закрепление отсутствует
1770	736963.34	2280800.86	Аналитический метод	0.10	Закрепление отсутствует
1771	736943.15	2280810.79	Аналитический метод	0.10	Закрепление отсутствует
1772	736933.40	2280820.46	Аналитический метод	0.10	Закрепление отсутствует
1773	736930.68	2280817.54	Аналитический метод	0.10	Закрепление отсутствует
1774	736921.90	2280825.72	Аналитический метод	0.10	Закрепление отсутствует
1775	736924.63	2280828.65	Аналитический метод	0.10	Закрепление отсутствует
1776	736914.55	2280837.63	Аналитический метод	0.10	Закрепление отсутствует
1777	736869.50	2280894.34	Аналитический метод	0.10	Закрепление отсутствует
1778	736844.95	2280917.19	Аналитический метод	0.10	Закрепление отсутствует
1779	736819.74	2280937.60	Аналитический метод	0.10	Закрепление отсутствует
1780	736803.55	2280948.72	Аналитический метод	0.10	Закрепление отсутствует
1781	736800.98	2280945.68	Аналитический метод	0.10	Закрепление отсутствует
1782	736791.80	2280953.41	Аналитический метод	0.10	Закрепление отсутствует
1783	736794.11	2280956.15	Аналитический метод	0.10	Закрепление отсутствует
1784	736765.90	2280983.73	Аналитический метод	0.10	Закрепление отсутствует

2. Сведения о характерных точках границ объекта					
Обозначение характерных точек границ	Координаты, м		Метод определения координат характерной точки	Средняя квадратическая погрешность положения характерной точки (Mt), м	Описание обозначения точки на местности (при наличии)
	X	Y			
1	2	3	4	5	6
1785	736756.71	2280992.07	Аналитический метод	0.10	Закрепление отсутствует
1786	736700.43	2281036.52	Аналитический метод	0.10	Закрепление отсутствует
1787	736700.08	2281036.08	Аналитический метод	0.10	Закрепление отсутствует
1788	736691.61	2281040.92	Аналитический метод	0.10	Закрепление отсутствует
1789	736677.07	2281051.28	Аналитический метод	0.10	Закрепление отсутствует
1790	736667.00	2281054.89	Аналитический метод	0.10	Закрепление отсутствует
1791	736642.73	2281074.68	Аналитический метод	0.10	Закрепление отсутствует
1792	736637.15	2281083.74	Аналитический метод	0.10	Закрепление отсутствует
1793	736622.28	2281096.41	Аналитический метод	0.10	Закрепление отсутствует
1794	736602.22	2281114.54	Аналитический метод	0.10	Закрепление отсутствует
1795	736516.54	2281185.04	Аналитический метод	0.10	Закрепление отсутствует
1796	736514.98	2281183.15	Аналитический метод	0.10	Закрепление отсутствует
1797	736505.74	2281190.80	Аналитический метод	0.10	Закрепление отсутствует
1798	736507.54	2281192.98	Аналитический метод	0.10	Закрепление отсутствует
1799	736505.90	2281194.54	Аналитический метод	0.10	Закрепление отсутствует
1800	736497.30	2281199.17	Аналитический метод	0.10	Закрепление отсутствует
1801	736493.15	2281202.72	Аналитический метод	0.10	Закрепление отсутствует
1802	736478.36	2281212.69	Аналитический метод	0.10	Закрепление отсутствует
1803	736471.10	2281219.54	Аналитический метод	0.10	Закрепление отсутствует
1804	736447.77	2281231.82	Аналитический метод	0.10	Закрепление отсутствует
1805	736437.86	2281238.01	Аналитический метод	0.10	Закрепление отсутствует
1806	736426.59	2281246.26	Аналитический метод	0.10	Закрепление отсутствует
1807	736427.31	2281247.25	Аналитический метод	0.10	Закрепление отсутствует
1808	736415.87	2281257.19	Аналитический метод	0.10	Закрепление отсутствует
1809	736414.20	2281255.56	Аналитический метод	0.10	Закрепление отсутствует

2. Сведения о характерных точках границ объекта					
Обозначение характерных точек границ	Координаты, м		Метод определения координат характерной точки	Средняя квадратическая погрешность положения характерной точки (Mt), м	Описание обозначения точки на местности (при наличии)
	X	Y			
1	2	3	4	5	6
1810	736401.29	2281269.50	Аналитический метод	0.10	Закрепление отсутствует
1811	736383.71	2281296.22	Аналитический метод	0.10	Закрепление отсутствует
1812	736376.39	2281302.79	Аналитический метод	0.10	Закрепление отсутствует
1813	736367.81	2281313.55	Аналитический метод	0.10	Закрепление отсутствует
1814	736358.57	2281322.49	Аналитический метод	0.10	Закрепление отсутствует
1815	736351.68	2281331.10	Аналитический метод	0.10	Закрепление отсутствует
1816	736342.42	2281338.17	Аналитический метод	0.10	Закрепление отсутствует
1817	736324.88	2281352.26	Аналитический метод	0.10	Закрепление отсутствует
1818	736252.15	2281415.36	Аналитический метод	0.10	Закрепление отсутствует
1819	736165.62	2281488.67	Аналитический метод	0.10	Закрепление отсутствует
1820	736120.01	2281528.44	Аналитический метод	0.10	Закрепление отсутствует
1821	736090.20	2281554.80	Аналитический метод	0.10	Закрепление отсутствует
1822	736062.94	2281580.38	Аналитический метод	0.10	Закрепление отсутствует
1823	736048.51	2281593.18	Аналитический метод	0.10	Закрепление отсутствует
1824	736032.45	2281606.59	Аналитический метод	0.10	Закрепление отсутствует
1825	736033.40	2281607.77	Аналитический метод	0.10	Закрепление отсутствует
1826	735979.40	2281652.94	Аналитический метод	0.10	Закрепление отсутствует
1827	735939.92	2281683.42	Аналитический метод	0.10	Закрепление отсутствует
1828	735937.59	2281680.53	Аналитический метод	0.10	Закрепление отсутствует
1829	735928.24	2281688.05	Аналитический метод	0.10	Закрепление отсутствует
1830	735930.75	2281691.16	Аналитический метод	0.10	Закрепление отсутствует
1831	735920.22	2281701.11	Аналитический метод	0.10	Закрепление отсутствует
1832	735910.79	2281705.34	Аналитический метод	0.10	Закрепление отсутствует
1833	735887.09	2281725.22	Аналитический метод	0.10	Закрепление отсутствует
1834	735881.89	2281734.63	Аналитический метод	0.10	Закрепление отсутствует

2. Сведения о характерных точках границ объекта					
Обозначение характерных точек границ	Координаты, м		Метод определения координат характерной точки	Средняя квадратическая погрешность положения характерной точки (Mt), м	Описание обозначения точки на местности (при наличии)
	X	Y			
1	2	3	4	5	6
1835	735826.70	2281781.71	Аналитический метод	0.10	Закрепление отсутствует
1836	735752.49	2281847.35	Аналитический метод	0.10	Закрепление отсутствует
1837	735751.52	2281846.27	Аналитический метод	0.10	Закрепление отсутствует
1838	735730.40	2281864.14	Аналитический метод	0.10	Закрепление отсутствует
1839	735697.01	2281889.19	Аналитический метод	0.10	Закрепление отсутствует
1840	735679.79	2281904.26	Аналитический метод	0.10	Закрепление отсутствует
1841	735680.86	2281905.71	Аналитический метод	0.10	Закрепление отсутствует
1842	735651.74	2281925.47	Аналитический метод	0.10	Закрепление отсутствует
1843	735649.55	2281922.65	Аналитический метод	0.10	Закрепление отсутствует
1844	735640.09	2281930.04	Аналитический метод	0.10	Закрепление отсутствует
1845	735642.54	2281933.18	Аналитический метод	0.10	Закрепление отсутствует
1846	735634.84	2281940.34	Аналитический метод	0.10	Закрепление отсутствует
1847	735634.17	2281939.60	Аналитический метод	0.10	Закрепление отсутствует
1848	735557.40	2282008.19	Аналитический метод	0.10	Закрепление отсутствует
1849	735480.73	2282072.40	Аналитический метод	0.10	Закрепление отсутствует
1850	735409.85	2282135.47	Аналитический метод	0.10	Закрепление отсутствует
1851	735408.18	2282133.59	Аналитический метод	0.10	Закрепление отсутствует
1852	735399.22	2282141.57	Аналитический метод	0.10	Закрепление отсутствует
1853	735401.09	2282143.68	Аналитический метод	0.10	Закрепление отсутствует
1854	735369.42	2282172.83	Аналитический метод	0.10	Закрепление отсутствует
1855	735255.78	2282270.66	Аналитический метод	0.10	Закрепление отсутствует
1856	735217.08	2282302.30	Аналитический метод	0.10	Закрепление отсутствует
1857	735161.33	2282350.26	Аналитический метод	0.10	Закрепление отсутствует
1858	735150.81	2282355.08	Аналитический метод	0.10	Закрепление отсутствует
1859	735126.94	2282374.79	Аналитический метод	0.10	Закрепление отсутствует

2. Сведения о характерных точках границ объекта					
Обозначение характерных точек границ	Координаты, м		Метод определения координат характерной точки	Средняя квадратическая погрешность положения характерной точки (Mt), м	Описание обозначения точки на местности (при наличии)
	X	Y			
1	2	3	4	5	6
1860	735124.89	2282378.16	Аналитический метод	0.10	Закрепление отсутствует
1861	735124.32	2282377.50	Аналитический метод	0.10	Закрепление отсутствует
1862	735115.20	2282385.30	Аналитический метод	0.10	Закрепление отсутствует
1863	735117.19	2282387.62	Аналитический метод	0.10	Закрепление отсутствует
1864	735084.73	2282417.04	Аналитический метод	0.10	Закрепление отсутствует
1865	734893.18	2282585.07	Аналитический метод	0.10	Закрепление отсутствует
1866	734859.28	2282615.45	Аналитический метод	0.10	Закрепление отсутствует
1867	734841.32	2282633.13	Аналитический метод	0.10	Закрепление отсутствует
1868	734805.86	2282665.91	Аналитический метод	0.10	Закрепление отсутствует
1869	734803.82	2282663.80	Аналитический метод	0.10	Закрепление отсутствует
1870	734795.21	2282672.16	Аналитический метод	0.10	Закрепление отсутствует
1871	734797.29	2282674.31	Аналитический метод	0.10	Закрепление отсутствует
1872	734790.71	2282680.83	Аналитический метод	0.10	Закрепление отсутствует
1873	734766.64	2282689.58	Аналитический метод	0.10	Закрепление отсутствует
1621	734781.07	2282671.96	Аналитический метод	0.10	Закрепление отсутствует
1874	730338.52	2286369.41	Аналитический метод	0.10	Закрепление отсутствует
1875	730426.42	2286331.87	Аналитический метод	0.10	Закрепление отсутствует
1876	730451.57	2286321.50	Аналитический метод	0.10	Закрепление отсутствует
1877	730469.64	2286313.00	Аналитический метод	0.10	Закрепление отсутствует
1878	730516.67	2286293.82	Аналитический метод	0.10	Закрепление отсутствует
1879	730456.76	2286315.80	Аналитический метод	0.10	Закрепление отсутствует
1880	730383.17	2286345.98	Аналитический метод	0.10	Закрепление отсутствует
1881	730345.37	2286359.78	Аналитический метод	0.10	Закрепление отсутствует
1882	730339.77	2286346.12	Аналитический метод	0.10	Закрепление отсутствует
1883	730386.94	2286324.35	Аналитический метод	0.10	Закрепление отсутствует

2. Сведения о характерных точках границ объекта					
Обозначение характерных точек границ	Координаты, м		Метод определения координат характерной точки	Средняя квадратическая погрешность положения характерной точки (Mt), м	Описание обозначения точки на местности (при наличии)
	X	Y			
1	2	3	4	5	6
1884	730466.40	2286291.76	Аналитический метод	0.10	Закрепление отсутствует
1885	730549.67	2286259.22	Аналитический метод	0.10	Закрепление отсутствует
1886	730625.36	2286228.72	Аналитический метод	0.10	Закрепление отсутствует
1887	730664.80	2286211.23	Аналитический метод	0.10	Закрепление отсутствует
1888	730691.06	2286203.14	Аналитический метод	0.10	Закрепление отсутствует
1889	730691.26	2286203.67	Аналитический метод	0.10	Закрепление отсутствует
1890	730705.77	2286196.74	Аналитический метод	0.10	Закрепление отсутствует
1891	730704.21	2286193.05	Аналитический метод	0.10	Закрепление отсутствует
1892	730715.27	2286188.39	Аналитический метод	0.10	Закрепление отсутствует
1893	730716.75	2286191.91	Аналитический метод	0.10	Закрепление отсутствует
1894	730734.57	2286183.94	Аналитический метод	0.10	Закрепление отсутствует
1895	730755.05	2286176.13	Аналитический метод	0.10	Закрепление отсутствует
1896	730754.77	2286175.52	Аналитический метод	0.10	Закрепление отсутствует
1897	730766.34	2286169.59	Аналитический метод	0.10	Закрепление отсутствует
1898	730814.34	2286149.33	Аналитический метод	0.10	Закрепление отсутствует
1899	730861.14	2286130.14	Аналитический метод	0.10	Закрепление отсутствует
1900	730912.76	2286107.08	Аналитический метод	0.10	Закрепление отсутствует
1901	730911.65	2286104.27	Аналитический метод	0.10	Закрепление отсутствует
1902	730922.81	2286099.85	Аналитический метод	0.10	Закрепление отсутствует
1903	730923.77	2286102.28	Аналитический метод	0.10	Закрепление отсутствует
1904	730964.67	2286085.55	Аналитический метод	0.10	Закрепление отсутствует
1905	731091.08	2286036.48	Аналитический метод	0.10	Закрепление отсутствует
1906	731102.99	2286029.06	Аналитический метод	0.10	Закрепление отсутствует
1907	731106.71	2286027.40	Аналитический метод	0.10	Закрепление отсутствует
1908	731114.76	2286022.93	Аналитический метод	0.10	Закрепление отсутствует

2. Сведения о характерных точках границ объекта					
Обозначение характерных точек границ	Координаты, м		Метод определения координат характерной точки	Средняя квадратическая погрешность положения характерной точки (Mt), м	Описание обозначения точки на местности (при наличии)
	X	Y			
1	2	3	4	5	6
1909	731113.87	2286020.78	Аналитический метод	0.10	Закрепление отсутствует
1910	731124.95	2286016.17	Аналитический метод	0.10	Закрепление отсутствует
1911	731125.85	2286018.34	Аналитический метод	0.10	Закрепление отсутствует
1912	731128.88	2286015.22	Аналитический метод	0.10	Закрепление отсутствует
1913	731133.54	2286011.39	Аналитический метод	0.10	Закрепление отсутствует
1914	731150.63	2286006.94	Аналитический метод	0.10	Закрепление отсутствует
1915	731165.15	2286001.08	Аналитический метод	0.10	Закрепление отсутствует
1916	731166.16	2286003.30	Аналитический метод	0.10	Закрепление отсутствует
1917	731173.28	2286001.66	Аналитический метод	0.10	Закрепление отсутствует
1918	731189.87	2285992.48	Аналитический метод	0.10	Закрепление отсутствует
1919	731190.32	2285982.75	Аналитический метод	0.10	Закрепление отсутствует
1920	731202.30	2285983.30	Аналитический метод	0.10	Закрепление отсутствует
1921	731202.13	2285987.23	Аналитический метод	0.10	Закрепление отсутствует
1922	731217.17	2285984.74	Аналитический метод	0.10	Закрепление отсутствует
1923	731225.78	2285976.92	Аналитический метод	0.10	Закрепление отсутствует
1924	731236.01	2285971.48	Аналитический метод	0.10	Закрепление отсутствует
1925	731248.57	2285963.47	Аналитический метод	0.10	Закрепление отсутствует
1926	731254.31	2285959.16	Аналитический метод	0.10	Закрепление отсутствует
1927	731257.02	2285956.09	Аналитический метод	0.10	Закрепление отсутствует
1928	731267.90	2285950.53	Аналитический метод	0.10	Закрепление отсутствует
1929	731268.53	2285951.22	Аналитический метод	0.10	Закрепление отсутствует
1930	731277.65	2285941.36	Аналитический метод	0.10	Закрепление отсутствует
1931	731307.38	2285906.06	Аналитический метод	0.10	Закрепление отсутствует
1932	731321.76	2285894.03	Аналитический метод	0.10	Закрепление отсутствует
1933	731319.54	2285890.70	Аналитический метод	0.10	Закрепление отсутствует

2. Сведения о характерных точках границ объекта					
Обозначение характерных точек границ	Координаты, м		Метод определения координат характерной точки	Средняя квадратическая погрешность положения характерной точки (Mt), м	Описание обозначения точки на местности (при наличии)
	X	Y			
1	2	3	4	5	6
1934	731329.51	2285884.03	Аналитический метод	0.10	Закрепление отсутствует
1935	731331.56	2285887.10	Аналитический метод	0.10	Закрепление отсутствует
1936	731338.15	2285882.43	Аналитический метод	0.10	Закрепление отсутствует
1937	731376.63	2285862.57	Аналитический метод	0.10	Закрепление отсутствует
1938	731398.99	2285847.89	Аналитический метод	0.10	Закрепление отсутствует
1939	731405.07	2285839.73	Аналитический метод	0.10	Закрепление отсутствует
1940	731411.76	2285834.71	Аналитический метод	0.10	Закрепление отсутствует
1941	731416.50	2285833.02	Аналитический метод	0.10	Закрепление отсутствует
1942	731420.99	2285830.85	Аналитический метод	0.10	Закрепление отсутствует
1943	731435.38	2285818.05	Аналитический метод	0.10	Закрепление отсутствует
1944	731446.03	2285809.50	Аналитический метод	0.10	Закрепление отсутствует
1945	731466.58	2285790.69	Аналитический метод	0.10	Закрепление отсутствует
1946	731471.10	2285784.46	Аналитический метод	0.10	Закрепление отсутствует
1947	731468.04	2285781.03	Аналитический метод	0.10	Закрепление отсутствует
1948	731477.00	2285773.05	Аналитический метод	0.10	Закрепление отсутствует
1949	731479.64	2285776.02	Аналитический метод	0.10	Закрепление отсутствует
1950	731490.86	2285767.85	Аналитический метод	0.10	Закрепление отсутствует
1951	731498.23	2285761.23	Аналитический метод	0.10	Закрепление отсутствует
1952	731558.50	2285701.18	Аналитический метод	0.10	Закрепление отсутствует
1953	731597.75	2285663.09	Аналитический метод	0.10	Закрепление отсутствует
1954	731623.36	2285636.91	Аналитический метод	0.10	Закрепление отсутствует
1955	731721.72	2285539.42	Аналитический метод	0.10	Закрепление отсутствует
1956	731766.47	2285496.64	Аналитический метод	0.10	Закрепление отсутствует
1957	731792.67	2285469.33	Аналитический метод	0.10	Закрепление отсутствует
1958	731803.43	2285457.21	Аналитический метод	0.10	Закрепление отсутствует

2. Сведения о характерных точках границ объекта					
Обозначение характерных точек границ	Координаты, м		Метод определения координат характерной точки	Средняя квадратическая погрешность положения характерной точки (Mt), м	Описание обозначения точки на местности (при наличии)
	X	Y			
1	2	3	4	5	6
1959	731821.67	2285441.61	Аналитический метод	0.10	Закрепление отсутствует
1960	731840.54	2285420.05	Аналитический метод	0.10	Закрепление отсутствует
1961	731837.51	2285416.86	Аналитический метод	0.10	Закрепление отсутствует
1962	731846.22	2285408.60	Аналитический метод	0.10	Закрепление отсутствует
1963	731848.97	2285411.50	Аналитический метод	0.10	Закрепление отсутствует
1964	731881.63	2285381.88	Аналитический метод	0.10	Закрепление отсутствует
1965	731885.22	2285374.87	Аналитический метод	0.10	Закрепление отсутствует
1966	731883.84	2285373.42	Аналитический метод	0.10	Закрепление отсутствует
1967	731895.77	2285360.07	Аналитический метод	0.10	Закрепление отсутствует
1968	731907.12	2285349.34	Аналитический метод	0.10	Закрепление отсутствует
1969	731916.69	2285344.89	Аналитический метод	0.10	Закрепление отсутствует
1970	731936.63	2285324.27	Аналитический метод	0.10	Закрепление отсутствует
1971	731946.52	2285313.04	Аналитический метод	0.10	Закрепление отсутствует
1972	731944.61	2285311.03	Аналитический метод	0.10	Закрепление отсутствует
1973	731953.30	2285302.76	Аналитический метод	0.10	Закрепление отсутствует
1974	731954.97	2285304.50	Аналитический метод	0.10	Закрепление отсутствует
1975	731969.02	2285291.73	Аналитический метод	0.10	Закрепление отсутствует
1976	732112.96	2285152.93	Аналитический метод	0.10	Закрепление отсутствует
1977	732135.82	2285128.92	Аналитический метод	0.10	Закрепление отсутствует
1978	732164.67	2285101.37	Аналитический метод	0.10	Закрепление отсутствует
1979	732169.93	2285093.11	Аналитический метод	0.10	Закрепление отсутствует
1980	732177.95	2285084.37	Аналитический метод	0.10	Закрепление отсутствует
1981	732189.82	2285068.46	Аналитический метод	0.10	Закрепление отсутствует
1982	732196.73	2285061.44	Аналитический метод	0.10	Закрепление отсутствует
1983	732209.71	2285039.43	Аналитический метод	0.10	Закрепление отсутствует

2. Сведения о характерных точках границ объекта					
Обозначение характерных точек границ	Координаты, м		Метод определения координат характерной точки	Средняя квадратическая погрешность положения характерной точки (Mt), м	Описание обозначения точки на местности (при наличии)
	X	Y			
1	2	3	4	5	6
1984	732210.83	2285040.03	Аналитический метод	0.10	Закрепление отсутствует
1985	732217.13	2285028.53	Аналитический метод	0.10	Закрепление отсутствует
1986	732213.53	2285026.83	Аналитический метод	0.10	Закрепление отсутствует
1987	732218.65	2285015.98	Аналитический метод	0.10	Закрепление отсутствует
1988	732224.03	2285018.52	Аналитический метод	0.10	Закрепление отсутствует
1989	732231.06	2285011.40	Аналитический метод	0.10	Закрепление отсутствует
1990	732243.27	2285001.53	Аналитический метод	0.10	Закрепление отсутствует
1991	732251.32	2284996.51	Аналитический метод	0.10	Закрепление отсутствует
1992	732279.05	2284981.64	Аналитический метод	0.10	Закрепление отсутствует
1993	732284.22	2284977.24	Аналитический метод	0.10	Закрепление отсутствует
1994	732283.40	2284975.85	Аналитический метод	0.10	Закрепление отсутствует
1995	732285.36	2284973.75	Аналитический метод	0.10	Закрепление отсутствует
1996	732294.54	2284967.56	Аналитический метод	0.10	Закрепление отсутствует
1997	732307.59	2284956.90	Аналитический метод	0.10	Закрепление отсутствует
1998	732315.62	2284951.40	Аналитический метод	0.10	Закрепление отсутствует
1999	732343.89	2284923.06	Аналитический метод	0.10	Закрепление отсутствует
2000	732358.67	2284909.65	Аналитический метод	0.10	Закрепление отсутствует
2001	732376.08	2284891.67	Аналитический метод	0.10	Закрепление отсутствует
2002	732411.04	2284856.67	Аналитический метод	0.10	Закрепление отсутствует
2003	732416.46	2284849.43	Аналитический метод	0.10	Закрепление отсутствует
2004	732429.90	2284836.00	Аналитический метод	0.10	Закрепление отсутствует
2005	732431.33	2284837.30	Аналитический метод	0.10	Закрепление отсутствует
2006	732443.00	2284823.35	Аналитический метод	0.10	Закрепление отсутствует
2007	732450.72	2284816.72	Аналитический метод	0.10	Закрепление отсутствует
2008	732475.08	2284787.98	Аналитический метод	0.10	Закрепление отсутствует

2. Сведения о характерных точках границ объекта					
Обозначение характерных точек границ	Координаты, м		Метод определения координат характерной точки	Средняя квадратическая погрешность положения характерной точки (Mt), м	Описание обозначения точки на местности (при наличии)
	X	Y			
1	2	3	4	5	6
2009	732472.35	2284783.77	Аналитический метод	0.10	Закрепление отсутствует
2010	732482.43	2284777.24	Аналитический метод	0.10	Закрепление отсутствует
2011	732484.59	2284780.59	Аналитический метод	0.10	Закрепление отсутствует
2012	732494.32	2284775.57	Аналитический метод	0.10	Закрепление отсутствует
2013	732499.64	2284771.59	Аналитический метод	0.10	Закрепление отсутствует
2014	732499.06	2284770.92	Аналитический метод	0.10	Закрепление отсутствует
2015	732518.25	2284750.07	Аналитический метод	0.10	Закрепление отсутствует
2016	732538.90	2284735.61	Аналитический метод	0.10	Закрепление отсутствует
2017	732557.48	2284719.85	Аналитический метод	0.10	Закрепление отсутствует
2018	732562.61	2284710.86	Аналитический метод	0.10	Закрепление отсутствует
2019	732584.44	2284689.16	Аналитический метод	0.10	Закрепление отсутствует
2020	732594.17	2284685.10	Аналитический метод	0.10	Закрепление отсутствует
2021	732610.34	2284666.74	Аналитический метод	0.10	Закрепление отсутствует
2022	732618.06	2284659.87	Аналитический метод	0.10	Закрепление отсутствует
2023	732632.72	2284649.62	Аналитический метод	0.10	Закрепление отсутствует
2024	732633.40	2284650.31	Аналитический метод	0.10	Закрепление отсутствует
2025	732655.05	2284622.44	Аналитический метод	0.10	Закрепление отсутствует
2026	732652.00	2284619.85	Аналитический метод	0.10	Закрепление отсутствует
2027	732659.75	2284610.69	Аналитический метод	0.10	Закрепление отсутствует
2028	732664.71	2284614.88	Аналитический метод	0.10	Закрепление отсутствует
2029	732669.74	2284612.11	Аналитический метод	0.10	Закрепление отсутствует
2030	732677.58	2284606.72	Аналитический метод	0.10	Закрепление отсутствует
2031	732676.24	2284605.32	Аналитический метод	0.10	Закрепление отсутствует
2032	732683.46	2284598.67	Аналитический метод	0.10	Закрепление отсутствует
2033	732699.62	2284580.45	Аналитический метод	0.10	Закрепление отсутствует

2. Сведения о характерных точках границ объекта					
Обозначение характерных точек границ	Координаты, м		Метод определения координат характерной точки	Средняя квадратическая погрешность положения характерной точки (Mt), м	Описание обозначения точки на местности (при наличии)
	X	Y			
1	2	3	4	5	6
2034	732701.73	2284575.50	Аналитический метод	0.10	Закрепление отсутствует
2035	732713.77	2284558.53	Аналитический метод	0.10	Закрепление отсутствует
2036	732729.70	2284538.79	Аналитический метод	0.10	Закрепление отсутствует
2037	732736.95	2284531.36	Аналитический метод	0.10	Закрепление отсутствует
2038	732748.96	2284522.44	Аналитический метод	0.10	Закрепление отсутствует
2039	732753.01	2284518.16	Аналитический метод	0.10	Закрепление отсутствует
2040	732768.56	2284506.45	Аналитический метод	0.10	Закрепление отсутствует
2041	732794.99	2284488.33	Аналитический метод	0.10	Закрепление отсутствует
2042	732795.66	2284488.97	Аналитический метод	0.10	Закрепление отсутствует
2043	732804.77	2284473.80	Аналитический метод	0.10	Закрепление отсутствует
2044	732810.27	2284463.57	Аналитический метод	0.10	Закрепление отсутствует
2045	732822.51	2284446.70	Аналитический метод	0.10	Закрепление отсутствует
2046	732840.62	2284430.36	Аналитический метод	0.10	Закрепление отсутствует
2047	732848.42	2284424.54	Аналитический метод	0.10	Закрепление отсутствует
2048	732851.13	2284421.05	Аналитический метод	0.10	Закрепление отсутствует
2049	732853.77	2284416.49	Аналитический метод	0.10	Закрепление отсутствует
2050	732856.16	2284414.63	Аналитический метод	0.10	Закрепление отсутствует
2051	732853.72	2284412.75	Аналитический метод	0.10	Закрепление отсутствует
2052	732863.51	2284400.08	Аналитический метод	0.10	Закрепление отсутствует
2053	732866.18	2284402.14	Аналитический метод	0.10	Закрепление отсутствует
2054	732873.94	2284389.28	Аналитический метод	0.10	Закрепление отсутствует
2055	732885.29	2284366.81	Аналитический метод	0.10	Закрепление отсутствует
2056	732895.89	2284333.75	Аналитический метод	0.10	Закрепление отсутствует
2057	732900.29	2284324.36	Аналитический метод	0.10	Закрепление отсутствует
2058	732911.69	2284303.55	Аналитический метод	0.10	Закрепление отсутствует

2. Сведения о характерных точках границ объекта					
Обозначение характерных точек границ	Координаты, м		Метод определения координат характерной точки	Средняя квадратическая погрешность положения характерной точки (Mt), м	Описание обозначения точки на местности (при наличии)
	X	Y			
1	2	3	4	5	6
2059	732916.71	2284292.16	Аналитический метод	0.10	Закрепление отсутствует
2060	732922.33	2284281.86	Аналитический метод	0.10	Закрепление отсутствует
2061	732927.03	2284275.57	Аналитический метод	0.10	Закрепление отсутствует
2062	732929.97	2284272.53	Аналитический метод	0.10	Закрепление отсутствует
2063	732928.81	2284271.38	Аналитический метод	0.10	Закрепление отсутствует
2064	732935.86	2284264.78	Аналитический метод	0.10	Закрепление отсутствует
2065	732940.17	2284261.83	Аналитический метод	0.10	Закрепление отсутствует
2066	732963.76	2284237.03	Аналитический метод	0.10	Закрепление отсутствует
2067	732972.63	2284228.92	Аналитический метод	0.10	Закрепление отсутствует
2068	732980.02	2284224.58	Аналитический метод	0.10	Закрепление отсутствует
2069	732987.64	2284221.21	Аналитический метод	0.10	Закрепление отсутствует
2070	732995.97	2284218.66	Аналитический метод	0.10	Закрепление отсутствует
2071	733005.66	2284217.40	Аналитический метод	0.10	Закрепление отсутствует
2072	733026.45	2284216.89	Аналитический метод	0.10	Закрепление отсутствует
2073	733042.40	2284214.17	Аналитический метод	0.10	Закрепление отсутствует
2074	733051.75	2284210.33	Аналитический метод	0.10	Закрепление отсутствует
2075	733062.72	2284208.54	Аналитический метод	0.10	Закрепление отсутствует
2076	733075.91	2284205.22	Аналитический метод	0.10	Закрепление отсутствует
2077	733076.48	2284207.03	Аналитический метод	0.10	Закрепление отсутствует
2078	733086.33	2284203.46	Аналитический метод	0.10	Закрепление отсутствует
2079	733098.30	2284197.91	Аналитический метод	0.10	Закрепление отсутствует
2080	733109.79	2284191.12	Аналитический метод	0.10	Закрепление отсутствует
2081	733120.25	2284183.62	Аналитический метод	0.10	Закрепление отсутствует
2082	733125.02	2284181.40	Аналитический метод	0.10	Закрепление отсутствует
2083	733129.20	2284179.35	Аналитический метод	0.10	Закрепление отсутствует

2. Сведения о характерных точках границ объекта					
Обозначение характерных точек границ	Координаты, м		Метод определения координат характерной точки	Средняя квадратическая погрешность положения характерной точки (Mt), м	Описание обозначения точки на местности (при наличии)
	X	Y			
1	2	3	4	5	6
2084	733131.39	2284177.38	Аналитический метод	0.10	Закрепление отсутствует
2085	733133.92	2284173.53	Аналитический метод	0.10	Закрепление отсутствует
2086	733136.43	2284168.11	Аналитический метод	0.10	Закрепление отсутствует
2087	733160.45	2284148.28	Аналитический метод	0.10	Закрепление отсутствует
2088	733170.31	2284144.45	Аналитический метод	0.10	Закрепление отсутствует
2089	733211.53	2284109.15	Аналитический метод	0.10	Закрепление отсутствует
2090	733245.61	2284076.91	Аналитический метод	0.10	Закрепление отсутствует
2091	733244.82	2284076.03	Аналитический метод	0.10	Закрепление отсутствует
2092	733267.94	2284053.51	Аналитический метод	0.10	Закрепление отсутствует
2093	733288.85	2284034.04	Аналитический метод	0.10	Закрепление отсутствует
2094	733325.51	2283998.28	Аналитический метод	0.10	Закрепление отсутствует
2095	733339.59	2283983.35	Аналитический метод	0.10	Закрепление отсутствует
2096	733355.83	2283968.43	Аналитический метод	0.10	Закрепление отсутствует
2097	733379.57	2283943.03	Аналитический метод	0.10	Закрепление отсутствует
2098	733408.52	2283914.04	Аналитический метод	0.10	Закрепление отсутствует
2099	733413.33	2283907.38	Аналитический метод	0.10	Закрепление отсутствует
2100	733421.49	2283898.13	Аналитический метод	0.10	Закрепление отсутствует
2101	733419.47	2283895.26	Аналитический метод	0.10	Закрепление отсутствует
2102	733429.29	2283888.36	Аналитический метод	0.10	Закрепление отсутствует
2103	733430.72	2283890.40	Аналитический метод	0.10	Закрепление отсутствует
2104	733436.03	2283886.70	Аналитический метод	0.10	Закрепление отсутствует
2105	733447.53	2283879.54	Аналитический метод	0.10	Закрепление отсутствует
2106	733462.91	2283865.36	Аналитический метод	0.10	Закрепление отсутствует
2107	733521.10	2283817.96	Аналитический метод	0.10	Закрепление отсутствует
2108	733573.09	2283773.22	Аналитический метод	0.10	Закрепление отсутствует

2. Сведения о характерных точках границ объекта					
Обозначение характерных точек границ	Координаты, м		Метод определения координат характерной точки	Средняя квадратическая погрешность положения характерной точки (Mt), м	Описание обозначения точки на местности (при наличии)
	X	Y			
1	2	3	4	5	6
2109	733595.54	2283750.04	Аналитический метод	0.10	Закрепление отсутствует
2110	733594.06	2283748.36	Аналитический метод	0.10	Закрепление отсутствует
2111	733603.09	2283740.45	Аналитический метод	0.10	Закрепление отсутствует
2112	733604.54	2283742.11	Аналитический метод	0.10	Закрепление отсутствует
2113	733620.10	2283728.98	Аналитический метод	0.10	Закрепление отсутствует
2114	733632.81	2283718.95	Аналитический метод	0.10	Закрепление отсутствует
2115	733637.82	2283709.70	Аналитический метод	0.10	Закрепление отсутствует
2116	733660.99	2283689.05	Аналитический метод	0.10	Закрепление отсутствует
2117	733670.72	2283684.94	Аналитический метод	0.10	Закрепление отсутствует
2118	733819.23	2283552.04	Аналитический метод	0.10	Закрепление отсутствует
2119	733829.03	2283541.91	Аналитический метод	0.10	Закрепление отсутствует
2120	733826.94	2283539.53	Аналитический метод	0.10	Закрепление отсутствует
2121	733835.94	2283531.59	Аналитический метод	0.10	Закрепление отсутствует
2122	733837.64	2283533.53	Аналитический метод	0.10	Закрепление отсутствует
2123	733855.53	2283517.30	Аналитический метод	0.10	Закрепление отсутствует
2124	733876.61	2283499.01	Аналитический метод	0.10	Закрепление отсутствует
2125	733967.43	2283417.37	Аналитический метод	0.10	Закрепление отсутствует
2126	734062.14	2283334.15	Аналитический метод	0.10	Закрепление отсутствует
2127	734060.41	2283332.08	Аналитический метод	0.10	Закрепление отсутствует
2128	734069.62	2283324.38	Аналитический метод	0.10	Закрепление отсутствует
2129	734071.29	2283326.38	Аналитический метод	0.10	Закрепление отсутствует
2130	734108.62	2283294.28	Аналитический метод	0.10	Закрепление отсутствует
2131	734127.71	2283276.96	Аналитический метод	0.10	Закрепление отсутствует
2132	734153.89	2283251.72	Аналитический метод	0.10	Закрепление отсутствует
2133	734207.20	2283198.78	Аналитический метод	0.10	Закрепление отсутствует

2. Сведения о характерных точках границ объекта					
Обозначение характерных точек границ	Координаты, м		Метод определения координат характерной точки	Средняя квадратическая погрешность положения характерной точки (Mt), м	Описание обозначения точки на местности (при наличии)
	X	Y			
1	2	3	4	5	6
2134	734207.50	2283198.51	Аналитический метод	0.10	Закрепление отсутствует
2135	734206.42	2283186.00	Аналитический метод	0.10	Закрепление отсутствует
2136	734190.66	2283200.64	Аналитический метод	0.10	Закрепление отсутствует
2137	734111.19	2283278.71	Аналитический метод	0.10	Закрепление отсутствует
2138	734046.33	2283330.82	Аналитический метод	0.10	Закрепление отсутствует
2139	734017.17	2283360.26	Аналитический метод	0.10	Закрепление отсутствует
2140	733848.98	2283509.74	Аналитический метод	0.10	Закрепление отсутствует
2141	733836.83	2283517.48	Аналитический метод	0.10	Закрепление отсутствует
2142	733812.82	2283538.64	Аналитический метод	0.10	Закрепление отсутствует
2143	733805.47	2283551.58	Аналитический метод	0.10	Закрепление отсутствует
2144	733675.56	2283667.24	Аналитический метод	0.10	Закрепление отсутствует
2145	733655.61	2283680.47	Аналитический метод	0.10	Закрепление отсутствует
2146	733579.95	2283747.43	Аналитический метод	0.10	Закрепление отсутствует
2147	733569.82	2283762.01	Аналитический метод	0.10	Закрепление отсутствует
2148	733448.37	2283865.63	Аналитический метод	0.10	Закрепление отсутствует
2149	733405.54	2283892.82	Аналитический метод	0.10	Закрепление отсутствует
2150	733393.34	2283915.40	Аналитический метод	0.10	Закрепление отсутствует
2151	733218.98	2284088.57	Аналитический метод	0.10	Закрепление отсутствует
2152	733177.98	2284124.48	Аналитический метод	0.10	Закрепление отсутствует
2153	733155.28	2284139.56	Аналитический метод	0.10	Закрепление отсутствует
2154	733099.04	2284186.05	Аналитический метод	0.10	Закрепление отсутствует
2155	733049.08	2284200.61	Аналитический метод	0.10	Закрепление отсутствует
2156	732993.86	2284208.88	Аналитический метод	0.10	Закрепление отсутствует
2157	732972.73	2284217.14	Аналитический метод	0.10	Закрепление отсутствует
2158	732914.46	2284271.24	Аналитический метод	0.10	Закрепление отсутствует

2. Сведения о характерных точках границ объекта					
Обозначение характерных точек границ	Координаты, м		Метод определения координат характерной точки	Средняя квадратическая погрешность положения характерной точки (Mt), м	Описание обозначения точки на местности (при наличии)
	X	Y			
1	2	3	4	5	6
2159	732861.70	2284386.07	Аналитический метод	0.10	Закрепление отсутствует
2160	732834.20	2284422.67	Аналитический метод	0.10	Закрепление отсутствует
2161	732815.24	2284439.79	Аналитический метод	0.10	Закрепление отсутствует
2162	732789.43	2284480.02	Аналитический метод	0.10	Закрепление отсутствует
2163	732730.36	2284523.80	Аналитический метод	0.10	Закрепление отсутствует
2164	732676.17	2284591.83	Аналитический метод	0.10	Закрепление отсутствует
2165	732658.58	2284596.60	Аналитический метод	0.10	Закрепление отсутствует
2166	732588.37	2284676.70	Аналитический метод	0.10	Закрепление отсутствует
2167	732578.83	2284680.67	Аналитический метод	0.10	Закрепление отсутствует
2168	732554.57	2284704.78	Аналитический метод	0.10	Закрепление отсутствует
2169	732549.70	2284713.32	Аналитический метод	0.10	Закрепление отсутствует
2170	732485.38	2284763.42	Аналитический метод	0.10	Закрепление отсутствует
2171	732458.52	2284780.82	Аналитический метод	0.10	Закрепление отсутствует
2172	732443.66	2284809.59	Аналитический метод	0.10	Закрепление отсутствует
2173	732386.46	2284867.59	Аналитический метод	0.10	Закрепление отсутствует
2174	732309.14	2284943.70	Аналитический метод	0.10	Закрепление отсутствует
2175	732237.56	2284993.31	Аналитический метод	0.10	Закрепление отсутствует
2176	732213.87	2285002.66	Аналитический метод	0.10	Закрепление отсутствует
2177	732182.21	2285061.84	Аналитический метод	0.10	Закрепление отсутствует
2178	732105.89	2285145.84	Аналитический метод	0.10	Закрепление отсутствует
2179	731969.87	2285277.02	Аналитический метод	0.10	Закрепление отсутствует
2180	731953.65	2285288.62	Аналитический метод	0.10	Закрепление отсутствует
2181	731888.59	2285353.09	Аналитический метод	0.10	Закрепление отсутствует
2182	731872.86	2285376.38	Аналитический метод	0.10	Закрепление отсутствует
2183	731857.00	2285391.03	Аналитический метод	0.10	Закрепление отсутствует

2. Сведения о характерных точках границ объекта					
Обозначение характерных точек границ	Координаты, м		Метод определения координат характерной точки	Средняя квадратическая погрешность положения характерной точки (Mt), м	Описание обозначения точки на местности (при наличии)
	X	Y			
1	2	3	4	5	6
2184	731846.60	2285394.46	Аналитический метод	0.10	Закрепление отсутствует
2185	731823.37	2285416.48	Аналитический метод	0.10	Закрепление отсутствует
2186	731814.48	2285434.60	Аналитический метод	0.10	Закрепление отсутствует
2187	731491.21	2285754.11	Аналитический метод	0.10	Закрепление отсутствует
2188	731477.81	2285758.93	Аналитический метод	0.10	Закрепление отсутствует
2189	731453.92	2285780.21	Аналитический метод	0.10	Закрепление отсутствует
2190	731439.38	2285802.03	Аналитический метод	0.10	Закрепление отсутствует
2191	731350.02	2285864.60	Аналитический метод	0.10	Закрепление отсутствует
2192	731332.25	2285870.16	Аналитический метод	0.10	Закрепление отсутствует
2193	731305.66	2285887.96	Аналитический метод	0.10	Закрепление отсутствует
2194	731296.61	2285902.87	Аналитический метод	0.10	Закрепление отсутствует
2195	731264.30	2285941.13	Аналитический метод	0.10	Закрепление отсутствует
2196	731250.76	2285948.06	Аналитический метод	0.10	Закрепление отсутствует
2197	731212.75	2285973.77	Аналитический метод	0.10	Закрепление отсутствует
2198	731180.79	2285972.30	Аналитический метод	0.10	Закрепление отсутствует
2199	731170.32	2285988.21	Аналитический метод	0.10	Закрепление отсутствует
2200	731100.80	2286015.40	Аналитический метод	0.10	Закрепление отсутствует
2201	731077.62	2286030.54	Аналитический метод	0.10	Закрепление отсутствует
2202	730950.45	2286080.33	Аналитический метод	0.10	Закрепление отсутствует
2203	730928.42	2286086.87	Аналитический метод	0.10	Закрепление отсутствует
2204	730898.67	2286098.66	Аналитический метод	0.10	Закрепление отсутствует
2205	730879.43	2286111.13	Аналитический метод	0.10	Закрепление отсутствует
2206	730745.25	2286169.17	Аналитический метод	0.10	Закрепление отсутствует
2207	730720.59	2286175.29	Аналитический метод	0.10	Закрепление отсутствует
2208	730581.31	2286235.84	Аналитический метод	0.10	Закрепление отсутствует

2. Сведения о характерных точках границ объекта					
Обозначение характерных точек границ	Координаты, м		Метод определения координат характерной точки	Средняя квадратическая погрешность положения характерной точки (Mt), м	Описание обозначения точки на местности (при наличии)
	X	Y			
1	2	3	4	5	6
2209	730361.50	2286324.88	Аналитический метод	0.10	Закрепление отсутствует
2210	730326.91	2286341.12	Аналитический метод	0.10	Закрепление отсутствует
1874	730338.52	2286369.41	Аналитический метод	0.10	Закрепление отсутствует
2211	740631.28	2277587.06	Аналитический метод	0.10	Закрепление отсутствует
2212	740629.73	2277584.37	Аналитический метод	0.10	Закрепление отсутствует
2213	740629.26	2277580.26	Аналитический метод	0.10	Закрепление отсутствует
2214	740646.37	2277560.41	Аналитический метод	0.10	Закрепление отсутствует
2215	740653.27	2277550.50	Аналитический метод	0.10	Закрепление отсутствует
2216	740660.58	2277534.48	Аналитический метод	0.10	Закрепление отсутствует
2217	740670.70	2277516.39	Аналитический метод	0.10	Закрепление отсутствует
2218	740673.71	2277514.49	Аналитический метод	0.10	Закрепление отсутствует
2219	740678.79	2277509.48	Аналитический метод	0.10	Закрепление отсутствует
2220	740681.54	2277504.42	Аналитический метод	0.10	Закрепление отсутствует
2221	740687.37	2277495.72	Аналитический метод	0.10	Закрепление отсутствует
2222	740690.21	2277489.07	Аналитический метод	0.10	Закрепление отсутствует
2223	740691.86	2277486.26	Аналитический метод	0.10	Закрепление отсутствует
2224	740708.19	2277464.52	Аналитический метод	0.10	Закрепление отсутствует
2225	740721.55	2277452.53	Аналитический метод	0.10	Закрепление отсутствует
2226	740738.02	2277434.79	Аналитический метод	0.10	Закрепление отсутствует
2227	740750.71	2277419.22	Аналитический метод	0.10	Закрепление отсутствует
2228	740753.68	2277415.24	Аналитический метод	0.10	Закрепление отсутствует
2229	740757.62	2277411.43	Аналитический метод	0.10	Закрепление отсутствует
2230	740757.62	2277410.38	Аналитический метод	0.10	Закрепление отсутствует
2231	740758.85	2277410.24	Аналитический метод	0.10	Закрепление отсутствует
2232	740760.48	2277408.66	Аналитический метод	0.10	Закрепление отсутствует

2. Сведения о характерных точках границ объекта					
Обозначение характерных точек границ	Координаты, м		Метод определения координат характерной точки	Средняя квадратическая погрешность положения характерной точки (Mt), м	Описание обозначения точки на местности (при наличии)
	X	Y			
1	2	3	4	5	6
2233	740763.12	2277406.99	Аналитический метод	0.10	Закрепление отсутствует
2234	740768.67	2277401.63	Аналитический метод	0.10	Закрепление отсутствует
2235	740777.80	2277386.87	Аналитический метод	0.10	Закрепление отсутствует
2236	740776.93	2277386.11	Аналитический метод	0.10	Закрепление отсутствует
2237	740783.18	2277379.92	Аналитический метод	0.10	Закрепление отсутствует
2238	740788.21	2277372.48	Аналитический метод	0.10	Закрепление отсутствует
2239	740806.87	2277337.45	Аналитический метод	0.10	Закрепление отсутствует
2240	740814.46	2277331.03	Аналитический метод	0.10	Закрепление отсутствует
2241	740817.90	2277325.28	Аналитический метод	0.10	Закрепление отсутствует
2242	740822.64	2277319.84	Аналитический метод	0.10	Закрепление отсутствует
2243	740826.74	2277310.74	Аналитический метод	0.10	Закрепление отсутствует
2244	740860.94	2277274.69	Аналитический метод	0.10	Закрепление отсутствует
2245	740866.72	2277268.97	Аналитический метод	0.10	Закрепление отсутствует
2246	740872.11	2277266.10	Аналитический метод	0.10	Закрепление отсутствует
2247	740873.29	2277275.72	Аналитический метод	0.10	Закрепление отсутствует
2248	740871.53	2277277.57	Аналитический метод	0.10	Закрепление отсутствует
2249	740879.86	2277285.50	Аналитический метод	0.10	Закрепление отсутствует
2250	740909.85	2277253.99	Аналитический метод	0.10	Закрепление отсутствует
2251	740901.52	2277246.06	Аналитический метод	0.10	Закрепление отсутствует
2252	740899.74	2277247.93	Аналитический метод	0.10	Закрепление отсутствует
2253	740890.06	2277247.21	Аналитический метод	0.10	Закрепление отсутствует
2254	740892.47	2277241.78	Аналитический метод	0.10	Закрепление отсутствует
2255	740896.20	2277237.31	Аналитический метод	0.10	Закрепление отсутствует
2256	740913.79	2277224.39	Аналитический метод	0.10	Закрепление отсутствует
2257	740921.82	2277219.36	Аналитический метод	0.10	Закрепление отсутствует

2. Сведения о характерных точках границ объекта					
Обозначение характерных точек границ	Координаты, м		Метод определения координат характерной точки	Средняя квадратическая погрешность положения характерной точки (Mt), м	Описание обозначения точки на местности (при наличии)
	X	Y			
1	2	3	4	5	6
2258	740928.61	2277216.21	Аналитический метод	0.10	Закрепление отсутствует
2259	740936.21	2277213.68	Аналитический метод	0.10	Закрепление отсутствует
2260	740949.28	2277207.58	Аналитический метод	0.10	Закрепление отсутствует
2261	741008.28	2277199.19	Аналитический метод	0.10	Закрепление отсутствует
2262	741018.84	2277196.44	Аналитический метод	0.10	Закрепление отсутствует
2263	741028.60	2277192.82	Аналитический метод	0.10	Закрепление отсутствует
2264	741037.75	2277188.40	Аналитический метод	0.10	Закрепление отсутствует
2265	741046.45	2277183.13	Аналитический метод	0.10	Закрепление отсутствует
2266	741054.08	2277177.40	Аналитический метод	0.10	Закрепление отсутствует
2267	741212.20	2277029.04	Аналитический метод	0.10	Закрепление отсутствует
2268	741282.33	2276962.04	Аналитический метод	0.10	Закрепление отсутствует
2269	741311.27	2276935.81	Аналитический метод	0.10	Закрепление отсутствует
2270	741343.35	2276905.33	Аналитический метод	0.10	Закрепление отсутствует
2271	741343.81	2276904.69	Аналитический метод	0.10	Закрепление отсутствует
2272	741344.24	2276905.16	Аналитический метод	0.10	Закрепление отсутствует
2273	741363.72	2276890.67	Аналитический метод	0.10	Закрепление отсутствует
2274	741284.69	2276965.62	Аналитический метод	0.10	Закрепление отсутствует
2275	741072.34	2277170.34	Аналитический метод	0.10	Закрепление отсутствует
2276	741042.79	2277196.20	Аналитический метод	0.10	Закрепление отсутствует
2277	741035.91	2277200.51	Аналитический метод	0.10	Закрепление отсутствует
2278	741010.19	2277209.01	Аналитический метод	0.10	Закрепление отсутствует
2279	740951.55	2277217.47	Аналитический метод	0.10	Закрепление отсутствует
2280	740923.03	2277230.21	Аналитический метод	0.10	Закрепление отсутствует
2281	740909.62	2277239.97	Аналитический метод	0.10	Закрепление отсутствует
2282	740923.99	2277253.63	Аналитический метод	0.10	Закрепление отсутствует

2. Сведения о характерных точках границ объекта					
Обозначение характерных точек границ	Координаты, м		Метод определения координат характерной точки	Средняя квадратическая погрешность положения характерной точки (Mt), м	Описание обозначения точки на местности (при наличии)
	X	Y			
1	2	3	4	5	6
2283	740903.94	2277274.70	Аналитический метод	0.10	Закрепление отсутствует
2284	740892.24	2277274.44	Аналитический метод	0.10	Закрепление отсутствует
2285	740851.97	2277318.68	Аналитический метод	0.10	Закрепление отсутствует
2286	740840.90	2277310.37	Аналитический метод	0.10	Закрепление отсутствует
2287	740835.09	2277316.49	Аналитический метод	0.10	Закрепление отсутствует
2288	740831.16	2277325.33	Аналитический метод	0.10	Закрепление отсутствует
2289	740821.99	2277337.81	Аналитический метод	0.10	Закрепление отсутствует
2290	740814.81	2277343.75	Аналитический метод	0.10	Закрепление отсутствует
2291	740793.30	2277383.14	Аналитический метод	0.10	Закрепление отсутствует
2292	740791.63	2277384.97	Аналитический метод	0.10	Закрепление отсутствует
2293	740791.73	2277385.47	Аналитический метод	0.10	Закрепление отсутствует
2294	740781.17	2277400.46	Аналитический метод	0.10	Закрепление отсутствует
2295	740789.14	2277405.98	Аналитический метод	0.10	Закрепление отсутствует
2296	740796.93	2277411.38	Аналитический метод	0.10	Закрепление отсутствует
2297	740799.41	2277423.75	Аналитический метод	0.10	Закрепление отсутствует
2298	740793.27	2277419.50	Аналитический метод	0.10	Закрепление отсутствует
2299	740776.56	2277407.92	Аналитический метод	0.10	Закрепление отсутствует
2300	740773.89	2277410.69	Аналитический метод	0.10	Закрепление отсутствует
2301	740757.63	2277427.60	Аналитический метод	0.10	Закрепление отсутствует
2302	740715.61	2277471.30	Аналитический метод	0.10	Закрепление отсутствует
2303	740699.35	2277493.12	Аналитический метод	0.10	Закрепление отсутствует
2304	740686.88	2277515.58	Аналитический метод	0.10	Закрепление отсутствует
2305	740678.19	2277523.49	Аналитический метод	0.10	Закрепление отсутствует
2306	740663.06	2277553.28	Аналитический метод	0.10	Закрепление отсутствует
2307	740658.85	2277556.93	Аналитический метод	0.10	Закрепление отсутствует

2. Сведения о характерных точках границ объекта					
Обозначение характерных точек границ	Координаты, м		Метод определения координат характерной точки	Средняя квадратическая погрешность положения характерной точки (Mt), м	Описание обозначения точки на местности (при наличии)
	X	Y			
1	2	3	4	5	6
2308	740663.37	2277561.28	Аналитический метод	0.10	Закрепление отсутствует
2309	740636.85	2277585.87	Аналитический метод	0.10	Закрепление отсутствует
2310	740633.43	2277589.36	Аналитический метод	0.10	Закрепление отсутствует
2211	740631.28	2277587.06	Аналитический метод	0.10	Закрепление отсутствует
2311	730770.51	2286285.91	Аналитический метод	0.10	Закрепление отсутствует
2312	730751.51	2286251.92	Аналитический метод	0.10	Закрепление отсутствует
2313	730757.10	2286249.62	Аналитический метод	0.10	Закрепление отсутствует
2314	730775.64	2286282.79	Аналитический метод	0.10	Закрепление отсутствует
2315	730864.48	2286228.72	Аналитический метод	0.10	Закрепление отсутствует
2316	730895.67	2286279.98	Аналитический метод	0.10	Закрепление отсутствует
2317	730801.70	2286337.16	Аналитический метод	0.10	Закрепление отсутствует
2311	730770.51	2286285.91	Аналитический метод	0.10	Закрепление отсутствует
2318	733197.88	2284143.41	Аналитический метод	0.10	Закрепление отсутствует
2319	733218.06	2284125.32	Аналитический метод	0.10	Закрепление отсутствует
2320	733261.10	2284084.92	Аналитический метод	0.10	Закрепление отсутствует
2321	733260.37	2284084.10	Аналитический метод	0.10	Закрепление отсутствует
2322	733294.69	2284051.78	Аналитический метод	0.10	Закрепление отсутствует
2323	733329.26	2284020.00	Аналитический метод	0.10	Закрепление отсутствует
2324	733359.48	2283989.04	Аналитический метод	0.10	Закрепление отсутствует
2325	733392.83	2283955.71	Аналитический метод	0.10	Закрепление отсутствует
2326	733404.64	2283942.38	Аналитический метод	0.10	Закрепление отсутствует
2327	733433.83	2283919.91	Аналитический метод	0.10	Закрепление отсутствует
2328	733435.56	2283918.21	Аналитический метод	0.10	Закрепление отсутствует
2329	733439.56	2283923.90	Аналитический метод	0.10	Закрепление отсутствует
2330	733450.20	2283916.43	Аналитический метод	0.10	Закрепление отсутствует

2. Сведения о характерных точках границ объекта					
Обозначение характерных точек границ	Координаты, м		Метод определения координат характерной точки	Средняя квадратическая погрешность положения характерной точки (Mt), м	Описание обозначения точки на местности (при наличии)
	X	Y			
1	2	3	4	5	6
2331	733444.45	2283908.25	Аналитический метод	0.10	Закрепление отсутствует
2332	733444.09	2283907.66	Аналитический метод	0.10	Закрепление отсутствует
2333	733447.18	2283902.59	Аналитический метод	0.10	Закрепление отсутствует
2334	733454.80	2283893.78	Аналитический метод	0.10	Закрепление отсутствует
2335	733512.76	2283847.17	Аналитический метод	0.10	Закрепление отсутствует
2336	733532.25	2283831.23	Аналитический метод	0.10	Закрепление отсутствует
2337	733560.49	2283806.89	Аналитический метод	0.10	Закрепление отсутствует
2338	733583.35	2283784.49	Аналитический метод	0.10	Закрепление отсутствует
2339	733607.27	2283765.46	Аналитический метод	0.10	Закрепление отсутствует
2340	733608.39	2283764.90	Аналитический метод	0.10	Закрепление отсутствует
2341	733612.81	2283769.94	Аналитический метод	0.10	Закрепление отсутствует
2342	733622.58	2283761.37	Аналитический метод	0.10	Закрепление отсутствует
2343	733618.24	2283756.42	Аналитический метод	0.10	Закрепление отсутствует
2344	733623.31	2283749.56	Аналитический метод	0.10	Закрепление отсутствует
2345	733623.86	2283750.26	Аналитический метод	0.10	Закрепление отсутствует
2346	733645.70	2283732.86	Аналитический метод	0.10	Закрепление отсутствует
2347	733720.36	2283666.17	Аналитический метод	0.10	Закрепление отсутствует
2348	733754.09	2283635.95	Аналитический метод	0.10	Закрепление отсутствует
2349	733697.51	2283694.87	Аналитический метод	0.10	Закрепление отсутствует
2350	733630.17	2283754.86	Аналитический метод	0.10	Закрепление отсутствует
2351	733631.82	2283756.74	Аналитический метод	0.10	Закрепление отсутствует
2352	733607.57	2283779.14	Аналитический метод	0.10	Закрепление отсутствует
2353	733605.26	2283776.51	Аналитический метод	0.10	Закрепление отсутствует
2354	733471.31	2283889.03	Аналитический метод	0.10	Закрепление отсутствует
2355	733455.22	2283906.19	Аналитический метод	0.10	Закрепление отсутствует

2. Сведения о характерных точках границ объекта					
Обозначение характерных точек границ	Координаты, м		Метод определения координат характерной точки	Средняя квадратическая погрешность положения характерной точки (Mt), м	Описание обозначения точки на местности (при наличии)
	X	Y			
1	2	3	4	5	6
2356	733459.47	2283912.24	Аналитический метод	0.10	Закрепление отсутствует
2357	733434.98	2283934.78	Аналитический метод	0.10	Закрепление отсутствует
2358	733431.11	2283929.28	Аналитический метод	0.10	Закрепление отсутствует
2359	733380.72	2283977.66	Аналитический метод	0.10	Закрепление отсутствует
2360	733301.02	2284048.27	Аналитический метод	0.10	Закрепление отсутствует
2361	733230.37	2284118.13	Аналитический метод	0.10	Закрепление отсутствует
2362	733197.92	2284147.61	Аналитический метод	0.10	Закрепление отсутствует
2363	733158.65	2284177.92	Аналитический метод	0.10	Закрепление отсутствует
2318	733197.88	2284143.41	Аналитический метод	0.10	Закрепление отсутствует
2364	734212.31	2283184.35	Аналитический метод	0.10	Закрепление отсутствует
2365	734214.57	2283178.44	Аналитический метод	0.10	Закрепление отсутствует
2366	734310.66	2283089.23	Аналитический метод	0.10	Закрепление отсутствует
2367	734348.15	2283055.73	Аналитический метод	0.10	Закрепление отсутствует
2368	734370.27	2283042.19	Аналитический метод	0.10	Закрепление отсутствует
2369	734402.24	2283005.74	Аналитический метод	0.10	Закрепление отсутствует
2370	734405.68	2283004.30	Аналитический метод	0.10	Закрепление отсутствует
2371	734493.61	2282926.56	Аналитический метод	0.10	Закрепление отсутствует
2372	734527.43	2282909.22	Аналитический метод	0.10	Закрепление отсутствует
2373	734492.42	2282941.33	Аналитический метод	0.10	Закрепление отсутствует
2374	734411.05	2283012.89	Аналитический метод	0.10	Закрепление отсутствует
2375	734401.27	2283016.99	Аналитический метод	0.10	Закрепление отсутствует
2376	734378.38	2283037.85	Аналитический метод	0.10	Закрепление отсутствует
2377	734373.07	2283046.90	Аналитический метод	0.10	Закрепление отсутствует
2378	734354.63	2283063.13	Аналитический метод	0.10	Закрепление отсутствует
2379	734213.08	2283193.37	Аналитический метод	0.10	Закрепление отсутствует

2. Сведения о характерных точках границ объекта					
Обозначение характерных точек границ	Координаты, м		Метод определения координат характерной точки	Средняя квадратическая погрешность положения характерной точки (Mt), м	Описание обозначения точки на местности (при наличии)
	X	Y			
1	2	3	4	5	6
2364	734212.31	2283184.35	Аналитический метод	0.10	Закрепление отсутствует
2380	732869.47	2284444.71	Аналитический метод	0.10	Закрепление отсутствует
2381	732878.11	2284435.08	Аналитический метод	0.10	Закрепление отсутствует
2382	732878.50	2284436.69	Аналитический метод	0.10	Закрепление отсутствует
2383	732884.08	2284441.00	Аналитический метод	0.10	Закрепление отсутствует
2384	732898.51	2284422.33	Аналитический метод	0.10	Закрепление отсутствует
2385	732892.93	2284418.02	Аналитический метод	0.10	Закрепление отсутствует
2386	732891.44	2284418.04	Аналитический метод	0.10	Закрепление отсутствует
2387	732895.72	2284411.37	Аналитический метод	0.10	Закрепление отсутствует
2388	732902.25	2284399.28	Аналитический метод	0.10	Закрепление отсутствует
2389	732910.02	2284381.93	Аналитический метод	0.10	Закрепление отсутствует
2390	732925.63	2284333.45	Аналитический метод	0.10	Закрепление отсутствует
2391	732929.33	2284312.32	Аналитический метод	0.10	Закрепление отсутствует
2392	732936.65	2284299.00	Аналитический метод	0.10	Закрепление отсутствует
2393	732937.96	2284299.71	Аналитический метод	0.10	Закрепление отсутствует
2394	732944.42	2284292.33	Аналитический метод	0.10	Закрепление отсутствует
2395	732952.32	2284282.06	Аналитический метод	0.10	Закрепление отсутствует
2396	732970.23	2284265.33	Аналитический метод	0.10	Закрепление отсутствует
2397	732975.79	2284260.63	Аналитический метод	0.10	Закрепление отсутствует
2398	732996.82	2284247.46	Аналитический метод	0.10	Закрепление отсутствует
2399	733018.28	2284237.33	Аналитический метод	0.10	Закрепление отсутствует
2400	733026.12	2284235.04	Аналитический метод	0.10	Закрепление отсутствует
2401	733055.33	2284233.16	Аналитический метод	0.10	Закрепление отсутствует
2402	733067.62	2284230.74	Аналитический метод	0.10	Закрепление отсутствует
2403	733083.71	2284226.17	Аналитический метод	0.10	Закрепление отсутствует

2. Сведения о характерных точках границ объекта					
Обозначение характерных точек границ	Координаты, м		Метод определения координат характерной точки	Средняя квадратическая погрешность положения характерной точки (Mt), м	Описание обозначения точки на местности (при наличии)
	X	Y			
1	2	3	4	5	6
2404	733087.61	2284234.38	Аналитический метод	0.10	Закрепление отсутствует
2405	733091.32	2284232.45	Аналитический метод	0.10	Закрепление отсутствует
2406	733094.30	2284237.73	Аналитический метод	0.10	Закрепление отсутствует
2407	733097.74	2284242.73	Аналитический метод	0.10	Закрепление отсутствует
2408	733100.17	2284245.58	Аналитический метод	0.10	Закрепление отсутствует
2409	733089.96	2284255.08	Аналитический метод	0.10	Закрепление отсутствует
2410	733080.32	2284261.46	Аналитический метод	0.10	Закрепление отсутствует
2411	733083.17	2284248.34	Аналитический метод	0.10	Закрепление отсутствует
2412	733078.37	2284238.24	Аналитический метод	0.10	Закрепление отсутствует
2413	733029.87	2284244.40	Аналитический метод	0.10	Закрепление отсутствует
2414	732981.80	2284268.64	Аналитический метод	0.10	Закрепление отсутствует
2415	732938.97	2284315.38	Аналитический метод	0.10	Закрепление отсутствует
2416	732930.66	2284346.16	Аналитический метод	0.10	Закрепление отсутствует
2417	732913.17	2284378.44	Аналитический метод	0.10	Закрепление отсутствует
2418	732915.87	2284392.45	Аналитический метод	0.10	Закрепление отсутствует
2419	732906.05	2284413.55	Аналитический метод	0.10	Закрепление отсутствует
2420	732912.03	2284419.98	Аналитический метод	0.10	Закрепление отсутствует
2421	732906.92	2284426.23	Аналитический метод	0.10	Закрепление отсутствует
2422	732880.36	2284450.76	Аналитический метод	0.10	Закрепление отсутствует
2423	732873.44	2284445.42	Аналитический метод	0.10	Закрепление отсутствует
2424	732850.68	2284467.05	Аналитический метод	0.10	Закрепление отсутствует
2380	732869.47	2284444.71	Аналитический метод	0.10	Закрепление отсутствует
2425	734671.81	2282774.34	Аналитический метод	0.10	Закрепление отсутствует
2426	734706.95	2282744.04	Аналитический метод	0.10	Закрепление отсутствует
2427	734757.17	2282699.41	Аналитический метод	0.10	Закрепление отсутствует

2. Сведения о характерных точках границ объекта					
Обозначение характерных точек границ	Координаты, м		Метод определения координат характерной точки	Средняя квадратическая погрешность положения характерной точки (Mt), м	Описание обозначения точки на местности (при наличии)
	X	Y			
1	2	3	4	5	6
2428	734780.50	2282690.92	Аналитический метод	0.10	Закрепление отсутствует
2429	734769.27	2282702.03	Аналитический метод	0.10	Закрепление отсутствует
2430	734732.83	2282734.76	Аналитический метод	0.10	Закрепление отсутствует
2431	734675.25	2282783.89	Аналитический метод	0.10	Закрепление отсутствует
2432	734632.50	2282821.27	Аналитический метод	0.10	Закрепление отсутствует
2425	734671.81	2282774.34	Аналитический метод	0.10	Закрепление отсутствует
2433	750307.73	2272157.98	Аналитический метод	0.10	Закрепление отсутствует
2434	750301.69	2272155.75	Аналитический метод	0.10	Закрепление отсутствует
2435	750292.49	2272158.17	Аналитический метод	0.10	Закрепление отсутствует
2436	750268.76	2272156.25	Аналитический метод	0.10	Закрепление отсутствует
2437	750259.74	2272152.01	Аналитический метод	0.10	Закрепление отсутствует
2438	750248.62	2272152.95	Аналитический метод	0.10	Закрепление отсутствует
2439	750236.42	2272156.86	Аналитический метод	0.10	Закрепление отсутствует
2440	750228.02	2272163.19	Аналитический метод	0.10	Закрепление отсутствует
2441	750217.63	2272163.89	Аналитический метод	0.10	Закрепление отсутствует
2442	750215.74	2272157.98	Аналитический метод	0.10	Закрепление отсутствует
2443	750219.08	2272157.65	Аналитический метод	0.10	Закрепление отсутствует
2444	750227.97	2272150.11	Аналитический метод	0.10	Закрепление отсутствует
2445	750232.32	2272147.70	Аналитический метод	0.10	Закрепление отсутствует
2446	750246.48	2272143.14	Аналитический метод	0.10	Закрепление отсутствует
2447	750261.90	2272142.07	Аналитический метод	0.10	Закрепление отсутствует
2448	750271.54	2272146.47	Аналитический метод	0.10	Закрепление отсутствует
2449	750291.62	2272148.04	Аналитический метод	0.10	Закрепление отсутствует
2450	750301.88	2272145.45	Аналитический метод	0.10	Закрепление отсутствует
2451	750303.24	2272145.71	Аналитический метод	0.10	Закрепление отсутствует

2. Сведения о характерных точках границ объекта					
Обозначение характерных точек границ	Координаты, м		Метод определения координат характерной точки	Средняя квадратическая погрешность положения характерной точки (Mt), м	Описание обозначения точки на местности (при наличии)
	X	Y			
1	2	3	4	5	6
2452	750319.72	2272150.04	Аналитический метод	0.10	Закрепление отсутствует
2453	750319.51	2272150.97	Аналитический метод	0.10	Закрепление отсутствует
2454	750367.67	2272164.56	Аналитический метод	0.10	Закрепление отсутствует
2455	750335.37	2272165.97	Аналитический метод	0.10	Закрепление отсутствует
2433	750307.73	2272157.98	Аналитический метод	0.10	Закрепление отсутствует
2456	750068.30	2272180.96	Аналитический метод	0.10	Закрепление отсутствует
2457	750122.31	2272158.67	Аналитический метод	0.10	Закрепление отсутствует
2458	750132.14	2272158.03	Аналитический метод	0.10	Закрепление отсутствует
2459	750145.19	2272154.59	Аналитический метод	0.10	Закрепление отсутствует
2460	750151.49	2272153.66	Аналитический метод	0.10	Закрепление отсутствует
2461	750154.73	2272151.89	Аналитический метод	0.10	Закрепление отсутствует
2462	750154.64	2272150.81	Аналитический метод	0.10	Закрепление отсутствует
2463	750160.18	2272149.14	Аналитический метод	0.10	Закрепление отсутствует
2464	750166.47	2272149.32	Аналитический метод	0.10	Закрепление отсутствует
2465	750180.09	2272154.60	Аналитический метод	0.10	Закрепление отсутствует
2466	750192.58	2272162.92	Аналитический метод	0.10	Закрепление отсутствует
2467	750197.04	2272161.88	Аналитический метод	0.10	Закрепление отсутствует
2468	750198.10	2272165.20	Аналитический метод	0.10	Закрепление отсутствует
2469	750179.83	2272166.42	Аналитический метод	0.10	Закрепление отсутствует
2470	750175.60	2272163.56	Аналитический метод	0.10	Закрепление отсутствует
2471	750162.16	2272159.22	Аналитический метод	0.10	Закрепление отсутствует
2472	750154.65	2272163.33	Аналитический метод	0.10	Закрепление отсутствует
2473	750133.91	2272167.97	Аналитический метод	0.10	Закрепление отсутствует
2474	750124.70	2272168.50	Аналитический метод	0.10	Закрепление отсутствует
2475	750099.52	2272178.90	Аналитический метод	0.10	Закрепление отсутствует

2. Сведения о характерных точках границ объекта					
Обозначение характерных точек границ	Координаты, м		Метод определения координат характерной точки	Средняя квадратическая погрешность положения характерной точки (Mt), м	Описание обозначения точки на местности (при наличии)
	X	Y			
1	2	3	4	5	6
2476	750088.29	2272182.02	Аналитический метод	0.10	Закрепление отсутствует
2477	750061.76	2272184.02	Аналитический метод	0.10	Закрепление отсутствует
2456	750068.30	2272180.96	Аналитический метод	0.10	Закрепление отсутствует
2478	738724.80	2279291.86	Аналитический метод	0.10	Закрепление отсутствует
2479	738733.92	2279279.57	Аналитический метод	0.10	Закрепление отсутствует
2480	738755.48	2279254.02	Аналитический метод	0.10	Закрепление отсутствует
2481	738772.05	2279244.04	Аналитический метод	0.10	Закрепление отсутствует
2482	738778.43	2279242.43	Аналитический метод	0.10	Закрепление отсутствует
2483	738806.04	2279239.26	Аналитический метод	0.10	Закрепление отсутствует
2484	738815.87	2279238.02	Аналитический метод	0.10	Закрепление отсутствует
2485	738807.62	2279245.03	Аналитический метод	0.10	Закрепление отсутствует
2486	738783.76	2279253.40	Аналитический метод	0.10	Закрепление отсутствует
2487	738781.55	2279254.66	Аналитический метод	0.10	Закрепление отсутствует
2488	738779.48	2279251.23	Аналитический метод	0.10	Закрепление отсутствует
2489	738769.21	2279257.43	Аналитический метод	0.10	Закрепление отсутствует
2490	738771.39	2279261.06	Аналитический метод	0.10	Закрепление отсутствует
2491	738759.28	2279269.64	Аналитический метод	0.10	Закрепление отсутствует
2492	738753.95	2279274.03	Аналитический метод	0.10	Закрепление отсутствует
2493	738744.00	2279283.57	Аналитический метод	0.10	Закрепление отсутствует
2494	738735.64	2279292.55	Аналитический метод	0.10	Закрепление отсутствует
2495	738730.43	2279298.90	Аналитический метод	0.10	Закрепление отсутствует
2496	738721.38	2279312.00	Аналитический метод	0.10	Закрепление отсутствует
2478	738724.80	2279291.86	Аналитический метод	0.10	Закрепление отсутствует
2497	734512.20	2282905.30	Аналитический метод	0.10	Закрепление отсутствует
2498	734536.62	2282884.62	Аналитический метод	0.10	Закрепление отсутствует

2. Сведения о характерных точках границ объекта					
Обозначение характерных точек границ	Координаты, м		Метод определения координат характерной точки	Средняя квадратическая погрешность положения характерной точки (Mt), м	Описание обозначения точки на местности (при наличии)
	X	Y			
1	2	3	4	5	6
2499	734567.48	2282862.34	Аналитический метод	0.10	Закрепление отсутствует
2500	734612.43	2282825.54	Аналитический метод	0.10	Закрепление отсутствует
2501	734643.62	2282798.64	Аналитический метод	0.10	Закрепление отсутствует
2502	734626.87	2282818.64	Аналитический метод	0.10	Закрепление отсутствует
2503	734542.20	2282894.91	Аналитический метод	0.10	Закрепление отсутствует
2504	734505.09	2282913.93	Аналитический метод	0.10	Закрепление отсутствует
2497	734512.20	2282905.30	Аналитический метод	0.10	Закрепление отсутствует
2505	750955.47	2272003.40	Аналитический метод	0.10	Закрепление отсутствует
2506	750960.67	2271995.53	Аналитический метод	0.10	Закрепление отсутствует
2507	750967.56	2271984.00	Аналитический метод	0.10	Закрепление отсутствует
2508	750975.24	2271975.62	Аналитический метод	0.10	Закрепление отсутствует
2509	750977.67	2271971.74	Аналитический метод	0.10	Закрепление отсутствует
2510	750976.92	2271971.15	Аналитический метод	0.10	Закрепление отсутствует
2511	750982.43	2271966.17	Аналитический метод	0.10	Закрепление отсутствует
2512	750990.50	2271959.78	Аналитический метод	0.10	Закрепление отсутствует
2513	751001.11	2271964.57	Аналитический метод	0.10	Закрепление отсутствует
2514	751006.46	2271952.72	Аналитический метод	0.10	Закрепление отсутствует
2515	751001.90	2271950.67	Аналитический метод	0.10	Закрепление отсутствует
2516	751016.16	2271939.74	Аналитический метод	0.10	Закрепление отсутствует
2517	751022.16	2271930.79	Аналитический метод	0.10	Закрепление отсутствует
2518	751026.69	2271927.22	Аналитический метод	0.10	Закрепление отсутствует
2519	751041.16	2271918.96	Аналитический метод	0.10	Закрепление отсутствует
2520	751063.44	2271908.40	Аналитический метод	0.10	Закрепление отсутствует
2521	751037.12	2271932.24	Аналитический метод	0.10	Закрепление отсутствует
2522	751033.96	2271935.13	Аналитический метод	0.10	Закрепление отсутствует

2. Сведения о характерных точках границ объекта					
Обозначение характерных точек границ	Координаты, м		Метод определения координат характерной точки	Средняя квадратическая погрешность положения характерной точки (Mt), м	Описание обозначения точки на местности (при наличии)
	X	Y			
1	2	3	4	5	6
2523	751029.54	2271937.71	Аналитический метод	0.10	Закрепление отсутствует
2524	751027.08	2271941.40	Аналитический метод	0.10	Закрепление отсутствует
2525	750993.45	2271972.08	Аналитический метод	0.10	Закрепление отсутствует
2526	750991.84	2271971.36	Аналитический метод	0.10	Закрепление отсутствует
2527	750987.32	2271975.18	Аналитический метод	0.10	Закрепление отсутствует
2528	750982.30	2271981.89	Аналитический метод	0.10	Закрепление отсутствует
2529	750952.75	2272007.06	Аналитический метод	0.10	Закрепление отсутствует
2505	750955.47	2272003.40	Аналитический метод	0.10	Закрепление отсутствует
2530	732253.66	2285021.47	Аналитический метод	0.10	Закрепление отсутствует
2531	732246.85	2285028.17	Аналитический метод	0.10	Закрепление отсутствует
2532	732245.49	2285027.54	Аналитический метод	0.10	Закрепление отсутствует
2533	732250.34	2285022.80	Аналитический метод	0.10	Закрепление отсутствует
2534	732260.04	2285016.14	Аналитический метод	0.10	Закрепление отсутствует
2535	732266.38	2285008.38	Аналитический метод	0.10	Закрепление отсутствует
2536	732281.19	2285000.30	Аналитический метод	0.10	Закрепление отсутствует
2537	732293.62	2284992.74	Аналитический метод	0.10	Закрепление отсутствует
2538	732294.49	2284994.13	Аналитический метод	0.10	Закрепление отсутствует
2539	732307.56	2284985.52	Аналитический метод	0.10	Закрепление отсутствует
2540	732318.53	2284976.63	Аналитический метод	0.10	Закрепление отсутствует
2541	732338.47	2284956.17	Аналитический метод	0.10	Закрепление отсутствует
2542	732337.69	2284955.38	Аналитический метод	0.10	Закрепление отсутствует
2543	732387.09	2284905.73	Аналитический метод	0.10	Закрепление отсутствует
2544	732402.37	2284891.23	Аналитический метод	0.10	Закрепление отсутствует
2545	732427.94	2284863.85	Аналитический метод	0.10	Закрепление отсутствует
2546	732429.51	2284861.57	Аналитический метод	0.10	Закрепление отсутствует

2. Сведения о характерных точках границ объекта					
Обозначение характерных точек границ	Координаты, м		Метод определения координат характерной точки	Средняя квадратическая погрешность положения характерной точки (Mt), м	Описание обозначения точки на местности (при наличии)
	X	Y			
1	2	3	4	5	6
2547	732456.78	2284841.18	Аналитический метод	0.10	Закрепление отсутствует
2548	732425.11	2284869.20	Аналитический метод	0.10	Закрепление отсутствует
2549	732378.70	2284916.96	Аналитический метод	0.10	Закрепление отсутствует
2550	732342.63	2284953.41	Аналитический метод	0.10	Закрепление отсутствует
2551	732285.04	2285009.82	Аналитический метод	0.10	Закрепление отсутствует
2552	732272.78	2285016.27	Аналитический метод	0.10	Закрепление отсутствует
2553	732264.44	2285025.42	Аналитический метод	0.10	Закрепление отсутствует
2554	732265.93	2285028.54	Аналитический метод	0.10	Закрепление отсутствует
2555	732263.16	2285031.25	Аналитический метод	0.10	Закрепление отсутствует
2530	732253.66	2285021.47	Аналитический метод	0.10	Закрепление отсутствует
2556	736406.78	2281295.47	Аналитический метод	0.10	Закрепление отсутствует
2557	736414.57	2281289.17	Аналитический метод	0.10	Закрепление отсутствует
2558	736429.61	2281270.94	Аналитический метод	0.10	Закрепление отсутствует
2559	736428.82	2281270.13	Аналитический метод	0.10	Закрепление отсутствует
2560	736438.46	2281261.86	Аналитический метод	0.10	Закрепление отсутствует
2561	736439.71	2281263.46	Аналитический метод	0.10	Закрепление отсутствует
2562	736447.26	2281258.03	Аналитический метод	0.10	Закрепление отсутствует
2563	736458.91	2281250.94	Аналитический метод	0.10	Закрепление отсутствует
2564	736466.26	2281244.36	Аналитический метод	0.10	Закрепление отсутствует
2565	736494.32	2281229.38	Аналитический метод	0.10	Закрепление отсутствует
2566	736449.50	2281267.65	Аналитический метод	0.10	Закрепление отсутствует
2567	736446.71	2281264.36	Аналитический метод	0.10	Закрепление отсутствует
2568	736428.01	2281280.91	Аналитический метод	0.10	Закрепление отсутствует
2569	736430.23	2281283.58	Аналитический метод	0.10	Закрепление отсутствует
2570	736424.32	2281289.22	Аналитический метод	0.10	Закрепление отсутствует

2. Сведения о характерных точках границ объекта					
Обозначение характерных точек границ	Координаты, м		Метод определения координат характерной точки	Средняя квадратическая погрешность положения характерной точки (Mt), м	Описание обозначения точки на местности (при наличии)
	X	Y			
1	2	3	4	5	6
2571	736387.78	2281320.58	Аналитический метод	0.10	Закрепление отсутствует
2556	736406.78	2281295.47	Аналитический метод	0.10	Закрепление отсутствует
2572	733108.62	2284308.02	Аналитический метод	0.10	Закрепление отсутствует
2573	733115.96	2284301.23	Аналитический метод	0.10	Закрепление отсутствует
2574	733119.06	2284304.65	Аналитический метод	0.10	Закрепление отсутствует
2575	733150.19	2284276.45	Аналитический метод	0.10	Закрепление отсутствует
2576	733146.82	2284272.73	Аналитический метод	0.10	Закрепление отсутствует
2577	733154.44	2284265.70	Аналитический метод	0.10	Закрепление отсутствует
2578	733164.31	2284277.14	Аналитический метод	0.10	Закрепление отсутствует
2579	733118.37	2284318.77	Аналитический метод	0.10	Закрепление отсутствует
2572	733108.62	2284308.02	Аналитический метод	0.10	Закрепление отсутствует
2580	746031.05	2274605.29	Аналитический метод	0.10	Закрепление отсутствует
2581	746039.45	2274602.26	Аналитический метод	0.10	Закрепление отсутствует
2582	746050.34	2274598.93	Аналитический метод	0.10	Закрепление отсутствует
2583	746060.29	2274598.47	Аналитический метод	0.10	Закрепление отсутствует
2584	746070.42	2274596.18	Аналитический метод	0.10	Закрепление отсутствует
2585	746079.46	2274592.50	Аналитический метод	0.10	Закрепление отсутствует
2586	746121.67	2274585.78	Аналитический метод	0.10	Закрепление отсутствует
2587	746152.03	2274580.80	Аналитический метод	0.10	Закрепление отсутствует
2588	746149.79	2274584.45	Аналитический метод	0.10	Закрепление отсутствует
2589	746149.92	2274586.04	Аналитический метод	0.10	Закрепление отсутствует
2590	746065.56	2274601.81	Аналитический метод	0.10	Закрепление отсутствует
2591	746017.05	2274610.33	Аналитический метод	0.10	Закрепление отсутствует
2580	746031.05	2274605.29	Аналитический метод	0.10	Закрепление отсутствует
2592	731225.24	2285996.70	Аналитический метод	0.10	Закрепление отсутствует

2. Сведения о характерных точках границ объекта					
Обозначение характерных точек границ	Координаты, м		Метод определения координат характерной точки	Средняя квадратическая погрешность положения характерной точки (Mt), м	Описание обозначения точки на местности (при наличии)
	X	Y			
1	2	3	4	5	6
2593	731237.65	2285990.94	Аналитический метод	0.10	Закрепление отсутствует
2594	731248.38	2285984.53	Аналитический метод	0.10	Закрепление отсутствует
2595	731258.79	2285977.65	Аналитический метод	0.10	Закрепление отсутствует
2596	731273.37	2285967.01	Аналитический метод	0.10	Закрепление отсутствует
2597	731290.97	2285956.26	Аналитический метод	0.10	Закрепление отсутствует
2598	731312.11	2285941.98	Аналитический метод	0.10	Закрепление отсутствует
2599	731320.11	2285935.40	Аналитический метод	0.10	Закрепление отсутствует
2600	731324.12	2285931.11	Аналитический метод	0.10	Закрепление отсутствует
2601	731331.20	2285926.97	Аналитический метод	0.10	Закрепление отсутствует
2602	731339.53	2285920.24	Аналитический метод	0.10	Закрепление отсутствует
2603	731339.63	2285920.39	Аналитический метод	0.10	Закрепление отсутствует
2604	731268.43	2285979.25	Аналитический метод	0.10	Закрепление отсутствует
2605	731247.83	2285993.23	Аналитический метод	0.10	Закрепление отсутствует
2606	731209.43	2286009.06	Аналитический метод	0.10	Закрепление отсутствует
2592	731225.24	2285996.70	Аналитический метод	0.10	Закрепление отсутствует
2607	743861.59	2275007.12	Аналитический метод	0.10	Закрепление отсутствует
2608	743900.34	2274995.92	Аналитический метод	0.10	Закрепление отсутствует
2609	743911.63	2274993.40	Аналитический метод	0.10	Закрепление отсутствует
2610	743944.21	2274986.58	Аналитический метод	0.10	Закрепление отсутствует
2611	743987.45	2274978.81	Аналитический метод	0.10	Закрепление отсутствует
2612	743987.74	2274980.12	Аналитический метод	0.10	Закрепление отсутствует
2613	744022.97	2274973.33	Аналитический метод	0.10	Закрепление отсутствует
2614	744033.07	2274971.70	Аналитический метод	0.10	Закрепление отсутствует
2615	743862.17	2275009.43	Аналитический метод	0.10	Закрепление отсутствует
2607	743861.59	2275007.12	Аналитический метод	0.10	Закрепление отсутствует

2. Сведения о характерных точках границ объекта					
Обозначение характерных точек границ	Координаты, м		Метод определения координат характерной точки	Средняя квадратическая погрешность положения характерной точки (Mt), м	Описание обозначения точки на местности (при наличии)
	X	Y			
1	2	3	4	5	6
2616	751536.23	2271466.71	Аналитический метод	0.10	Закрепление отсутствует
2617	751531.95	2271464.58	Аналитический метод	0.10	Закрепление отсутствует
2618	751532.95	2271463.40	Аналитический метод	0.10	Закрепление отсутствует
2619	751543.14	2271455.99	Аналитический метод	0.10	Закрепление отсутствует
2620	751550.41	2271449.42	Аналитический метод	0.10	Закрепление отсутствует
2621	751556.63	2271441.52	Аналитический метод	0.10	Закрепление отсутствует
2622	751560.02	2271438.91	Аналитический метод	0.10	Закрепление отсутствует
2623	751574.55	2271429.08	Аналитический метод	0.10	Закрепление отсутствует
2624	751581.41	2271426.57	Аналитический метод	0.10	Закрепление отсутствует
2625	751606.22	2271407.06	Аналитический метод	0.10	Закрепление отсутствует
2626	751566.34	2271445.08	Аналитический метод	0.10	Закрепление отсутствует
2627	751549.85	2271459.63	Аналитический метод	0.10	Закрепление отсутствует
2628	751549.03	2271461.58	Аналитический метод	0.10	Закрепление отсутствует
2629	751531.17	2271478.59	Аналитический метод	0.10	Закрепление отсутствует
2616	751536.23	2271466.71	Аналитический метод	0.10	Закрепление отсутствует
2630	738927.66	2279152.54	Аналитический метод	0.10	Закрепление отсутствует
2631	738945.00	2279133.25	Аналитический метод	0.10	Закрепление отсутствует
2632	738949.50	2279135.54	Аналитический метод	0.10	Закрепление отсутствует
2633	738943.30	2279143.60	Аналитический метод	0.10	Закрепление отсутствует
2634	738942.58	2279143.24	Аналитический метод	0.10	Закрепление отсутствует
2635	738927.41	2279166.09	Аналитический метод	0.10	Закрепление отсутствует
2636	738922.41	2279172.30	Аналитический метод	0.10	Закрепление отсутствует
2637	738912.23	2279181.18	Аналитический метод	0.10	Закрепление отсутствует
2638	738885.07	2279204.43	Аналитический метод	0.10	Закрепление отсутствует
2630	738927.66	2279152.54	Аналитический метод	0.10	Закрепление отсутствует

2. Сведения о характерных точках границ объекта					
Обозначение характерных точек границ	Координаты, м		Метод определения координат характерной точки	Средняя квадратическая погрешность положения характерной точки (Mt), м	Описание обозначения точки на местности (при наличии)
	X	Y			
1	2	3	4	5	6
2639	738447.40	2279581.72	Аналитический метод	0.10	Закрепление отсутствует
2640	738446.49	2279580.64	Аналитический метод	0.10	Закрепление отсутствует
2641	738455.70	2279571.19	Аналитический метод	0.10	Закрепление отсутствует
2642	738481.55	2279549.31	Аналитический метод	0.10	Закрепление отсутствует
2643	738509.68	2279524.12	Аналитический метод	0.10	Закрепление отсутствует
2644	738528.34	2279512.75	Аналитический метод	0.10	Закрепление отсутствует
2645	738528.93	2279513.68	Аналитический метод	0.10	Закрепление отсутствует
2646	738416.00	2279612.05	Аналитический метод	0.10	Закрепление отсутствует
2647	738408.69	2279618.18	Аналитический метод	0.10	Закрепление отсутствует
2639	738447.40	2279581.72	Аналитический метод	0.10	Закрепление отсутствует
2648	732499.16	2284801.30	Аналитический метод	0.10	Закрепление отсутствует
2649	732530.56	2284765.09	Аналитический метод	0.10	Закрепление отсутствует
2650	732588.98	2284717.11	Аналитический метод	0.10	Закрепление отсутствует
2651	732594.78	2284712.51	Аналитический метод	0.10	Закрепление отсутствует
2652	732570.10	2284737.30	Аналитический метод	0.10	Закрепление отсутствует
2653	732499.78	2284802.26	Аналитический метод	0.10	Закрепление отсутствует
2648	732499.16	2284801.30	Аналитический метод	0.10	Закрепление отсутствует
2654	746178.97	2274575.25	Аналитический метод	0.10	Закрепление отсутствует
2655	746180.76	2274574.80	Аналитический метод	0.10	Закрепление отсутствует
2656	746190.54	2274574.44	Аналитический метод	0.10	Закрепление отсутствует
2657	746194.50	2274573.69	Аналитический метод	0.10	Закрепление отсутствует
2658	746211.99	2274571.07	Аналитический метод	0.10	Закрепление отсутствует
2659	746221.59	2274567.87	Аналитический метод	0.10	Закрепление отсутствует
2660	746248.09	2274565.24	Аналитический метод	0.10	Закрепление отсутствует
2661	746258.18	2274564.88	Аналитический метод	0.10	Закрепление отсутствует

2. Сведения о характерных точках границ объекта					
Обозначение характерных точек границ	Координаты, м		Метод определения координат характерной точки	Средняя квадратическая погрешность положения характерной точки (Mt), м	Описание обозначения точки на местности (при наличии)
	X	Y			
1	2	3	4	5	6
2662	746294.62	2274559.57	Аналитический метод	0.10	Закрепление отсутствует
2663	746240.50	2274571.21	Аналитический метод	0.10	Закрепление отсутствует
2664	746228.73	2274572.92	Аналитический метод	0.10	Закрепление отсутствует
2665	746183.12	2274579.95	Аналитический метод	0.10	Закрепление отсутствует
2654	746178.97	2274575.25	Аналитический метод	0.10	Закрепление отсутствует
2666	732210.34	2285081.40	Аналитический метод	0.10	Закрепление отсутствует
2667	732225.14	2285049.67	Аналитический метод	0.10	Закрепление отсутствует
2668	732224.34	2285049.21	Аналитический метод	0.10	Закрепление отсутствует
2669	732228.06	2285046.06	Аналитический метод	0.10	Закрепление отсутствует
2670	732230.93	2285043.82	Аналитический метод	0.10	Закрепление отсутствует
2671	732236.14	2285037.50	Аналитический метод	0.10	Закрепление отсутствует
2672	732238.52	2285038.62	Аналитический метод	0.10	Закрепление отсутствует
2673	732235.18	2285041.59	Аналитический метод	0.10	Закрепление отсутствует
2674	732243.62	2285050.38	Аналитический метод	0.10	Закрепление отсутствует
2675	732242.41	2285051.56	Аналитический метод	0.10	Закрепление отсутствует
2676	732238.78	2285049.80	Аналитический метод	0.10	Закрепление отсутствует
2677	732234.16	2285054.00	Аналитический метод	0.10	Закрепление отсутствует
2678	732229.29	2285064.41	Аналитический метод	0.10	Закрепление отсутствует
2679	732206.43	2285086.81	Аналитический метод	0.10	Закрепление отсутствует
2666	732210.34	2285081.40	Аналитический метод	0.10	Закрепление отсутствует
2680	743540.12	2275133.43	Аналитический метод	0.10	Закрепление отсутствует
2681	743542.18	2275131.51	Аналитический метод	0.10	Закрепление отсутствует
2682	743602.59	2275105.04	Аналитический метод	0.10	Закрепление отсутствует
2683	743625.97	2275092.82	Аналитический метод	0.10	Закрепление отсутствует
2684	743642.59	2275086.66	Аналитический метод	0.10	Закрепление отсутствует

2. Сведения о характерных точках границ объекта					
Обозначение характерных точек границ	Координаты, м		Метод определения координат характерной точки	Средняя квадратическая погрешность положения характерной точки (Mt), м	Описание обозначения точки на местности (при наличии)
	X	Y			
1	2	3	4	5	6
2685	743655.10	2275082.88	Аналитический метод	0.10	Закрепление отсутствует
2686	743655.56	2275083.98	Аналитический метод	0.10	Закрепление отсутствует
2687	743619.22	2275100.78	Аналитический метод	0.10	Закрепление отсутствует
2688	743550.66	2275130.46	Аналитический метод	0.10	Закрепление отсутствует
2689	743538.96	2275135.81	Аналитический метод	0.10	Закрепление отсутствует
2680	743540.12	2275133.43	Аналитический метод	0.10	Закрепление отсутствует
2690	752023.03	2271018.28	Аналитический метод	0.10	Закрепление отсутствует
2691	752078.42	2270967.84	Аналитический метод	0.10	Закрепление отсутствует
2692	752099.54	2270949.25	Аналитический метод	0.10	Закрепление отсутствует
2693	752114.76	2270933.34	Аналитический метод	0.10	Закрепление отсутствует
2694	752119.38	2270929.85	Аналитический метод	0.10	Закрепление отсутствует
2695	752155.19	2270899.48	Аналитический метод	0.10	Закрепление отсутствует
2696	752156.30	2270900.72	Аналитический метод	0.10	Закрепление отсутствует
2697	752148.96	2270907.49	Аналитический метод	0.10	Закрепление отсутствует
2698	752147.67	2270906.04	Аналитический метод	0.10	Закрепление отсутствует
2699	752116.82	2270935.76	Аналитический метод	0.10	Закрепление отсутствует
2700	751991.83	2271048.74	Аналитический метод	0.10	Закрепление отсутствует
2690	752023.03	2271018.28	Аналитический метод	0.10	Закрепление отсутствует
2701	743458.84	2275172.89	Аналитический метод	0.10	Закрепление отсутствует
2702	743467.81	2275164.07	Аналитический метод	0.10	Закрепление отсутствует
2703	743467.46	2275163.27	Аналитический метод	0.10	Закрепление отсутствует
2704	743470.01	2275162.57	Аналитический метод	0.10	Закрепление отсутствует
2705	743492.21	2275151.32	Аналитический метод	0.10	Закрепление отсутствует
2706	743512.77	2275143.26	Аналитический метод	0.10	Закрепление отсутствует
2707	743516.16	2275142.73	Аналитический метод	0.10	Закрепление отсутствует

2. Сведения о характерных точках границ объекта					
Обозначение характерных точек границ	Координаты, м		Метод определения координат характерной точки	Средняя квадратическая погрешность положения характерной точки (Mt), м	Описание обозначения точки на местности (при наличии)
	X	Y			
1	2	3	4	5	6
2708	743519.50	2275143.46	Аналитический метод	0.10	Закрепление отсутствует
2709	743520.61	2275144.19	Аналитический метод	0.10	Закрепление отсутствует
2710	743484.28	2275160.79	Аналитический метод	0.10	Закрепление отсутствует
2711	743470.00	2275170.14	Аналитический метод	0.10	Закрепление отсутствует
2712	743451.77	2275178.57	Аналитический метод	0.10	Закрепление отсутствует
2701	743458.84	2275172.89	Аналитический метод	0.10	Закрепление отсутствует
2713	738730.24	2279333.89	Аналитический метод	0.10	Закрепление отсутствует
2714	738729.02	2279333.03	Аналитический метод	0.10	Закрепление отсутствует
2715	738734.21	2279327.12	Аналитический метод	0.10	Закрепление отсутствует
2716	738742.47	2279321.16	Аналитический метод	0.10	Закрепление отсутствует
2717	738754.17	2279309.94	Аналитический метод	0.10	Закрепление отсутствует
2718	738762.15	2279303.32	Аналитический метод	0.10	Закрепление отсутствует
2719	738771.46	2279296.56	Аналитический метод	0.10	Закрепление отсутствует
2720	738781.26	2279291.02	Аналитический метод	0.10	Закрепление отсутствует
2721	738786.13	2279285.99	Аналитический метод	0.10	Закрепление отсутствует
2722	738787.37	2279288.04	Аналитический метод	0.10	Закрепление отсутствует
2723	738727.37	2279339.40	Аналитический метод	0.10	Закрепление отсутствует
2713	738730.24	2279333.89	Аналитический метод	0.10	Закрепление отсутствует
2724	752206.77	2270848.42	Аналитический метод	0.10	Закрепление отсутствует
2725	752296.25	2270761.09	Аналитический метод	0.10	Закрепление отсутствует
2726	752315.94	2270745.35	Аналитический метод	0.10	Закрепление отсутствует
2727	752306.38	2270753.92	Аналитический метод	0.10	Закрепление отсутствует
2728	752216.32	2270841.67	Аналитический метод	0.10	Закрепление отсутствует
2729	752183.14	2270873.64	Аналитический метод	0.10	Закрепление отсутствует
2724	752206.77	2270848.42	Аналитический метод	0.10	Закрепление отсутствует

2. Сведения о характерных точках границ объекта					
Обозначение характерных точек границ	Координаты, м		Метод определения координат характерной точки	Средняя квадратическая погрешность положения характерной точки (Mt), м	Описание обозначения точки на местности (при наличии)
	X	Y			
1	2	3	4	5	6
2730	752444.53	2270622.29	Аналитический метод	0.10	Закрепление отсутствует
2731	752478.87	2270586.88	Аналитический метод	0.10	Закрепление отсутствует
2732	752487.58	2270580.60	Аналитический метод	0.10	Закрепление отсутствует
2733	752492.83	2270574.54	Аналитический метод	0.10	Закрепление отсутствует
2734	752498.61	2270566.72	Аналитический метод	0.10	Закрепление отсутствует
2735	752512.69	2270555.22	Аналитический метод	0.10	Закрепление отсутствует
2736	752522.17	2270548.25	Аналитический метод	0.10	Закрепление отсутствует
2737	752513.47	2270556.57	Аналитический метод	0.10	Закрепление отсутствует
2738	752491.45	2270578.66	Аналитический метод	0.10	Закрепление отсутствует
2739	752483.56	2270586.14	Аналитический метод	0.10	Закрепление отсутствует
2740	752417.57	2270652.77	Аналитический метод	0.10	Закрепление отсутствует
2730	752444.53	2270622.29	Аналитический метод	0.10	Закрепление отсутствует
2741	742593.73	2275861.42	Аналитический метод	0.10	Закрепление отсутствует
2742	742618.40	2275842.33	Аналитический метод	0.10	Закрепление отсутствует
2743	742633.00	2275829.55	Аналитический метод	0.10	Закрепление отсутствует
2744	742661.26	2275805.83	Аналитический метод	0.10	Закрепление отсутствует
2745	742678.42	2275797.74	Аналитический метод	0.10	Закрепление отсутствует
2746	742585.07	2275869.90	Аналитический метод	0.10	Закрепление отсутствует
2741	742593.73	2275861.42	Аналитический метод	0.10	Закрепление отсутствует
2747	751427.16	2271570.78	Аналитический метод	0.10	Закрепление отсутствует
2748	751460.28	2271530.17	Аналитический метод	0.10	Закрепление отсутствует
2749	751469.19	2271526.17	Аналитический метод	0.10	Закрепление отсутствует
2750	751471.82	2271526.51	Аналитический метод	0.10	Закрепление отсутствует
2751	751473.15	2271527.23	Аналитический метод	0.10	Закрепление отсутствует
2752	751420.39	2271578.13	Аналитический метод	0.10	Закрепление отсутствует

2. Сведения о характерных точках границ объекта					
Обозначение характерных точек границ	Координаты, м		Метод определения координат характерной точки	Средняя квадратическая погрешность положения характерной точки (Mt), м	Описание обозначения точки на местности (при наличии)
	X	Y			
1	2	3	4	5	6
2747	751427.16	2271570.78	Аналитический метод	0.10	Закрепление отсутствует
2753	738957.01	2279124.77	Аналитический метод	0.10	Закрепление отсутствует
2754	738952.95	2279122.71	Аналитический метод	0.10	Закрепление отсутствует
2755	738962.60	2279107.56	Аналитический метод	0.10	Закрепление отсутствует
2756	738970.25	2279101.35	Аналитический метод	0.10	Закрепление отсутствует
2757	738978.20	2279091.67	Аналитический метод	0.10	Закрепление отсутствует
2758	738979.66	2279090.44	Аналитический метод	0.10	Закрепление отсутствует
2759	738983.00	2279089.20	Аналитический метод	0.10	Закрепление отсутствует
2760	738986.57	2279089.25	Аналитический метод	0.10	Закрепление отсутствует
2761	738989.87	2279090.58	Аналитический метод	0.10	Закрепление отсутствует
2762	738990.88	2279091.79	Аналитический метод	0.10	Закрепление отсутствует
2763	738989.98	2279092.42	Аналитический метод	0.10	Закрепление отсутствует
2764	738982.88	2279098.67	Аналитический метод	0.10	Закрепление отсутствует
2765	738980.64	2279095.90	Аналитический метод	0.10	Закрепление отсутствует
2766	738961.46	2279115.82	Аналитический метод	0.10	Закрепление отсутствует
2767	738963.75	2279116.98	Аналитический метод	0.10	Закрепление отсутствует
2768	738955.52	2279127.69	Аналитический метод	0.10	Закрепление отсутствует
2753	738957.01	2279124.77	Аналитический метод	0.10	Закрепление отсутствует
2769	740592.39	2277619.77	Аналитический метод	0.10	Закрепление отсутствует
2770	740595.50	2277617.97	Аналитический метод	0.10	Закрепление отсутствует
2771	740598.20	2277617.74	Аналитический метод	0.10	Закрепление отсутствует
2772	740600.79	2277618.54	Аналитический метод	0.10	Закрепление отсутствует
2773	740602.91	2277620.46	Аналитический метод	0.10	Закрепление отсутствует
2774	740595.90	2277627.30	Аналитический метод	0.10	Закрепление отсутствует
2775	740591.51	2277623.22	Аналитический метод	0.10	Закрепление отсутствует

2. Сведения о характерных точках границ объекта					
Обозначение характерных точек границ	Координаты, м		Метод определения координат характерной точки	Средняя квадратическая погрешность положения характерной точки (Mt), м	Описание обозначения точки на местности (при наличии)
	X	Y			
1	2	3	4	5	6
2776	740559.70	2277658.18	Аналитический метод	0.10	Закрепление отсутствует
2777	740525.42	2277690.63	Аналитический метод	0.10	Закрепление отсутствует
2769	740592.39	2277619.77	Аналитический метод	0.10	Закрепление отсутствует
2778	748706.58	2273010.47	Аналитический метод	0.10	Закрепление отсутствует
2779	748750.76	2272959.77	Аналитический метод	0.10	Закрепление отсутствует
2780	748756.00	2272955.30	Аналитический метод	0.10	Закрепление отсутствует
2781	748764.78	2272955.33	Аналитический метод	0.10	Закрепление отсутствует
2782	748755.92	2272966.56	Аналитический метод	0.10	Закрепление отсутствует
2783	748751.92	2272964.90	Аналитический метод	0.10	Закрепление отсутствует
2784	748740.49	2272975.32	Аналитический метод	0.10	Закрепление отсутствует
2785	748713.85	2273003.55	Аналитический метод	0.10	Закрепление отсутствует
2786	748714.79	2273004.40	Аналитический метод	0.10	Закрепление отсутствует
2787	748706.83	2273010.68	Аналитический метод	0.10	Закрепление отсутствует
2778	748706.58	2273010.47	Аналитический метод	0.10	Закрепление отсутствует
2788	741397.05	2276856.58	Аналитический метод	0.10	Закрепление отсутствует
2789	741395.95	2276855.34	Аналитический метод	0.10	Закрепление отсутствует
2790	741411.87	2276840.21	Аналитический метод	0.10	Закрепление отсутствует
2791	741443.42	2276812.65	Аналитический метод	0.10	Закрепление отсутствует
2792	741453.12	2276804.79	Аналитический метод	0.10	Закрепление отсутствует
2793	741398.28	2276858.51	Аналитический метод	0.10	Закрепление отсутствует
2794	741384.64	2276870.83	Аналитический метод	0.10	Закрепление отсутствует
2795	741377.84	2276877.28	Аналитический метод	0.10	Закрепление отсутствует
2788	741397.05	2276856.58	Аналитический метод	0.10	Закрепление отсутствует
2796	751490.22	2271511.89	Аналитический метод	0.10	Закрепление отсутствует
2797	751489.93	2271509.41	Аналитический метод	0.10	Закрепление отсутствует

2. Сведения о характерных точках границ объекта					
Обозначение характерных точек границ	Координаты, м		Метод определения координат характерной точки	Средняя квадратическая погрешность положения характерной точки (Mt), м	Описание обозначения точки на местности (при наличии)
	X	Y			
1	2	3	4	5	6
2798	751490.86	2271507.09	Аналитический метод	0.10	Закрепление отсутствует
2799	751510.61	2271486.34	Аналитический метод	0.10	Закрепление отсутствует
2800	751515.35	2271482.64	Аналитический метод	0.10	Закрепление отсутствует
2801	751517.17	2271483.19	Аналитический метод	0.10	Закрепление отсутствует
2802	751522.72	2271485.67	Аналитический метод	0.10	Закрепление отсутствует
2803	751514.19	2271492.82	Аналитический метод	0.10	Закрепление отсутствует
2804	751512.86	2271492.22	Аналитический метод	0.10	Закрепление отсутствует
2805	751502.86	2271501.08	Аналитический метод	0.10	Закрепление отсутствует
2806	751503.24	2271502.00	Аналитический метод	0.10	Закрепление отсутствует
2807	751490.62	2271512.58	Аналитический метод	0.10	Закрепление отсутствует
2796	751490.22	2271511.89	Аналитический метод	0.10	Закрепление отсутствует
2808	733110.69	2284232.51	Аналитический метод	0.10	Закрепление отсутствует
2809	733105.56	2284224.02	Аналитический метод	0.10	Закрепление отсутствует
2810	733108.98	2284222.39	Аналитический метод	0.10	Закрепление отсутствует
2811	733106.75	2284217.92	Аналитический метод	0.10	Закрепление отсутствует
2812	733109.11	2284215.72	Аналитический метод	0.10	Закрепление отсутствует
2813	733121.21	2284208.57	Аналитический метод	0.10	Закрепление отсутствует
2814	733132.90	2284200.21	Аналитический метод	0.10	Закрепление отсутствует
2815	733113.67	2284218.45	Аналитический метод	0.10	Закрепление отсутствует
2816	733120.64	2284226.53	Аналитический метод	0.10	Закрепление отсутствует
2817	733112.22	2284234.37	Аналитический метод	0.10	Закрепление отсутствует
2808	733110.69	2284232.51	Аналитический метод	0.10	Закрепление отсутствует
2818	754007.85	2269944.83	Аналитический метод	0.10	Закрепление отсутствует
2819	754017.33	2269942.36	Аналитический метод	0.10	Закрепление отсутствует
2820	754025.19	2269938.70	Аналитический метод	0.10	Закрепление отсутствует

2. Сведения о характерных точках границ объекта					
Обозначение характерных точек границ	Координаты, м		Метод определения координат характерной точки	Средняя квадратическая погрешность положения характерной точки (Mt), м	Описание обозначения точки на местности (при наличии)
	X	Y			
1	2	3	4	5	6
2821	754032.26	2269936.02	Аналитический метод	0.10	Закрепление отсутствует
2822	754031.62	2269934.29	Аналитический метод	0.10	Закрепление отсутствует
2823	754033.75	2269933.55	Аналитический метод	0.10	Закрепление отсутствует
2824	754042.24	2269928.56	Аналитический метод	0.10	Закрепление отсутствует
2825	754050.21	2269926.56	Аналитический метод	0.10	Закрепление отсутствует
2826	754049.53	2269932.92	Аналитический метод	0.10	Закрепление отсутствует
2827	753993.50	2269952.93	Аналитический метод	0.10	Закрепление отсутствует
2818	754007.85	2269944.83	Аналитический метод	0.10	Закрепление отсутствует
2828	732806.70	2284499.80	Аналитический метод	0.10	Закрепление отсутствует
2829	732806.01	2284499.10	Аналитический метод	0.10	Закрепление отсутствует
2830	732816.93	2284491.06	Аналитический метод	0.10	Закрепление отсутствует
2831	732830.58	2284483.52	Аналитический метод	0.10	Закрепление отсутствует
2832	732838.92	2284477.80	Аналитический метод	0.10	Закрепление отсутствует
2833	732793.91	2284518.92	Аналитический метод	0.10	Закрепление отсутствует
2828	732806.70	2284499.80	Аналитический метод	0.10	Закрепление отсутствует
2834	739008.40	2279086.77	Аналитический метод	0.10	Закрепление отсутствует
2835	739017.86	2279080.09	Аналитический метод	0.10	Закрепление отсутствует
2836	739037.48	2279067.44	Аналитический метод	0.10	Закрепление отсутствует
2837	739045.18	2279063.57	Аналитический метод	0.10	Закрепление отсутствует
2838	739020.51	2279085.75	Аналитический метод	0.10	Закрепление отсутствует
2839	739020.99	2279086.34	Аналитический метод	0.10	Закрепление отсутствует
2840	739013.45	2279092.91	Аналитический метод	0.10	Закрепление отсутствует
2834	739008.40	2279086.77	Аналитический метод	0.10	Закрепление отсутствует
2841	751891.42	2271139.83	Аналитический метод	0.10	Закрепление отсутствует
2842	751931.43	2271103.45	Аналитический метод	0.10	Закрепление отсутствует

2. Сведения о характерных точках границ объекта					
Обозначение характерных точек границ	Координаты, м		Метод определения координат характерной точки	Средняя квадратическая погрешность положения характерной точки (Mt), м	Описание обозначения точки на местности (при наличии)
	X	Y			
1	2	3	4	5	6
2843	751961.32	2271077.45	Аналитический метод	0.10	Закрепление отсутствует
2844	751925.79	2271112.15	Аналитический метод	0.10	Закрепление отсутствует
2845	751899.82	2271134.19	Аналитический метод	0.10	Закрепление отсутствует
2846	751901.14	2271135.62	Аналитический метод	0.10	Закрепление отсутствует
2847	751893.74	2271142.34	Аналитический метод	0.10	Закрепление отсутствует
2841	751891.42	2271139.83	Аналитический метод	0.10	Закрепление отсутствует
2848	731348.92	2285910.64	Аналитический метод	0.10	Закрепление отсутствует
2849	731364.61	2285894.67	Аналитический метод	0.10	Закрепление отсутствует
2850	731365.29	2285895.61	Аналитический метод	0.10	Закрепление отсутствует
2851	731407.04	2285863.16	Аналитический метод	0.10	Закрепление отсутствует
2852	731413.04	2285859.71	Аналитический метод	0.10	Закрепление отсутствует
2853	731349.82	2285911.98	Аналитический метод	0.10	Закрепление отсутствует
2848	731348.92	2285910.64	Аналитический метод	0.10	Закрепление отсутствует
2854	751840.19	2271185.16	Аналитический метод	0.10	Закрепление отсутствует
2855	751861.74	2271165.06	Аналитический метод	0.10	Закрепление отсутствует
2856	751881.65	2271148.42	Аналитический метод	0.10	Закрепление отсутствует
2857	751884.12	2271151.08	Аналитический метод	0.10	Закрепление отсутствует
2858	751876.71	2271157.80	Аналитический метод	0.10	Закрепление отсутствует
2859	751874.76	2271155.69	Аналитический метод	0.10	Закрепление отсутствует
2860	751817.96	2271209.24	Аналитический метод	0.10	Закрепление отсутствует
2854	751840.19	2271185.16	Аналитический метод	0.10	Закрепление отсутствует
2861	739034.11	2279060.07	Аналитический метод	0.10	Закрепление отсутствует
2862	739031.56	2279057.23	Аналитический метод	0.10	Закрепление отсутствует
2863	739051.90	2279042.91	Аналитический метод	0.10	Закрепление отсутствует
2864	739052.57	2279044.16	Аналитический метод	0.10	Закрепление отсутствует

2. Сведения о характерных точках границ объекта					
Обозначение характерных точек границ	Координаты, м		Метод определения координат характерной точки	Средняя квадратическая погрешность положения характерной точки (Mt), м	Описание обозначения точки на местности (при наличии)
	X	Y			
1	2	3	4	5	6
2865	739065.22	2279040.02	Аналитический метод	0.10	Закрепление отсутствует
2866	739042.49	2279054.44	Аналитический метод	0.10	Закрепление отсутствует
2867	739044.81	2279057.02	Аналитический метод	0.10	Закрепление отсутствует
2868	739034.49	2279062.22	Аналитический метод	0.10	Закрепление отсутствует
2869	739024.71	2279068.53	Аналитический метод	0.10	Закрепление отсутствует
2861	739034.11	2279060.07	Аналитический метод	0.10	Закрепление отсутствует
2870	732622.92	2284682.50	Аналитический метод	0.10	Закрепление отсутствует
2871	732642.92	2284664.61	Аналитический метод	0.10	Закрепление отсутствует
2872	732656.60	2284650.64	Аналитический метод	0.10	Закрепление отсутствует
2873	732660.39	2284647.00	Аналитический метод	0.10	Закрепление отсутствует
2874	732674.09	2284638.66	Аналитический метод	0.10	Закрепление отсутствует
2875	732675.58	2284639.89	Аналитический метод	0.10	Закрепление отсутствует
2876	732668.23	2284646.68	Аналитический метод	0.10	Закрепление отсутствует
2877	732666.43	2284645.16	Аналитический метод	0.10	Закрепление отсутствует
2878	732613.33	2284693.87	Аналитический метод	0.10	Закрепление отсутствует
2870	732622.92	2284682.50	Аналитический метод	0.10	Закрепление отсутствует
2879	739003.64	2279080.40	Аналитический метод	0.10	Закрепление отсутствует
2880	739003.19	2279076.37	Аналитический метод	0.10	Закрепление отсутствует
2881	739004.22	2279073.48	Аналитический метод	0.10	Закрепление отсутствует
2882	739006.26	2279071.21	Аналитический метод	0.10	Закрепление отсутствует
2883	739012.65	2279068.66	Аналитический метод	0.10	Закрепление отсутствует
2884	739019.78	2279063.58	Аналитический метод	0.10	Закрепление отсутствует
2885	739024.41	2279068.72	Аналитический метод	0.10	Закрепление отсутствует
2886	739014.54	2279075.09	Аналитический метод	0.10	Закрепление отсутствует
2887	739004.69	2279082.04	Аналитический метод	0.10	Закрепление отсутствует

2. Сведения о характерных точках границ объекта					
Обозначение характерных точек границ	Координаты, м		Метод определения координат характерной точки	Средняя квадратическая погрешность положения характерной точки (Mt), м	Описание обозначения точки на местности (при наличии)
	X	Y			
1	2	3	4	5	6
2879	739003.64	2279080.40	Аналитический метод	0.10	Закрепление отсутствует
2888	731067.90	2286066.39	Аналитический метод	0.10	Закрепление отсутствует
2889	731067.10	2286064.36	Аналитический метод	0.10	Закрепление отсутствует
2890	731087.49	2286056.00	Аналитический метод	0.10	Закрепление отсутствует
2891	731111.08	2286047.90	Аналитический метод	0.10	Закрепление отсутствует
2892	731122.36	2286044.96	Аналитический метод	0.10	Закрепление отсутствует
2893	731034.62	2286081.13	Аналитический метод	0.10	Закрепление отсутствует
2888	731067.90	2286066.39	Аналитический метод	0.10	Закрепление отсутствует
2894	754063.66	2269923.11	Аналитический метод	0.10	Закрепление отсутствует
2895	754077.47	2269918.21	Аналитический метод	0.10	Закрепление отсутствует
2896	754087.21	2269917.16	Аналитический метод	0.10	Закрепление отсутствует
2897	754092.44	2269915.39	Аналитический метод	0.10	Закрепление отсутствует
2898	754098.19	2269914.21	Аналитический метод	0.10	Закрепление отсутствует
2899	754107.30	2269910.19	Аналитический метод	0.10	Закрепление отсутствует
2900	754118.52	2269908.27	Аналитический метод	0.10	Закрепление отсутствует
2901	754063.13	2269928.06	Аналитический метод	0.10	Закрепление отсутствует
2894	754063.66	2269923.11	Аналитический метод	0.10	Закрепление отсутствует
2902	752336.55	2270725.06	Аналитический метод	0.10	Закрепление отсутствует
2903	752381.68	2270688.53	Аналитический метод	0.10	Закрепление отсутствует
2904	752350.74	2270718.36	Аналитический метод	0.10	Закрепление отсутствует
2905	752327.55	2270734.94	Аналитический метод	0.10	Закрепление отсутствует
2902	752336.55	2270725.06	Аналитический метод	0.10	Закрепление отсутствует
2906	736978.41	2280815.62	Аналитический метод	0.10	Закрепление отсутствует
2907	736987.44	2280806.82	Аналитический метод	0.10	Закрепление отсутствует
2908	737034.17	2280773.63	Аналитический метод	0.10	Закрепление отсутствует

2. Сведения о характерных точках границ объекта					
Обозначение характерных точек границ	Координаты, м		Метод определения координат характерной точки	Средняя квадратическая погрешность положения характерной точки (Mt), м	Описание обозначения точки на местности (при наличии)
	X	Y			
1	2	3	4	5	6
2909	736981.89	2280815.67	Аналитический метод	0.10	Закрепление отсутствует
2910	736974.63	2280821.80	Аналитический метод	0.10	Закрепление отсутствует
2906	736978.41	2280815.62	Аналитический метод	0.10	Закрепление отсутствует
2911	743398.33	2275210.62	Аналитический метод	0.10	Закрепление отсутствует
2912	743398.88	2275211.28	Аналитический метод	0.10	Закрепление отсутствует
2913	743419.46	2275199.95	Аналитический метод	0.10	Закрепление отсутствует
2914	743393.58	2275223.97	Аналитический метод	0.10	Закрепление отсутствует
2915	743386.62	2275229.17	Аналитический метод	0.10	Закрепление отсутствует
2911	743398.33	2275210.62	Аналитический метод	0.10	Закрепление отсутствует
2916	732684.25	2284630.11	Аналитический метод	0.10	Закрепление отсутствует
2917	732686.76	2284627.36	Аналитический метод	0.10	Закрепление отсутствует
2918	732691.82	2284616.45	Аналитический метод	0.10	Закрепление отсутствует
2919	732713.98	2284596.44	Аналитический метод	0.10	Закрепление отсутствует
2920	732716.05	2284593.15	Аналитический метод	0.10	Закрепление отсутствует
2921	732716.64	2284593.75	Аналитический метод	0.10	Закрепление отсутствует
2922	732729.12	2284580.87	Аналитический метод	0.10	Закрепление отсутствует
2923	732742.64	2284568.87	Аналитический метод	0.10	Закрепление отсутствует
2924	732690.45	2284622.26	Аналитический метод	0.10	Закрепление отсутствует
2925	732692.65	2284624.12	Аналитический метод	0.10	Закрепление отсутствует
2926	732685.25	2284630.96	Аналитический метод	0.10	Закрепление отсутствует
2916	732684.25	2284630.11	Аналитический метод	0.10	Закрепление отсутствует
2927	740378.33	2277825.03	Аналитический метод	0.10	Закрепление отсутствует
2928	740416.30	2277788.07	Аналитический метод	0.10	Закрепление отсутствует
2929	740453.81	2277757.05	Аналитический метод	0.10	Закрепление отсутствует
2930	740386.07	2277818.68	Аналитический метод	0.10	Закрепление отсутствует

2. Сведения о характерных точках границ объекта					
Обозначение характерных точек границ	Координаты, м		Метод определения координат характерной точки	Средняя квадратическая погрешность положения характерной точки (Mt), м	Описание обозначения точки на местности (при наличии)
	X	Y			
1	2	3	4	5	6
2931	740386.35	2277819.00	Аналитический метод	0.10	Закрепление отсутствует
2932	740378.96	2277825.74	Аналитический метод	0.10	Закрепление отсутствует
2927	740378.33	2277825.03	Аналитический метод	0.10	Закрепление отсутствует
2933	731135.36	2286038.57	Аналитический метод	0.10	Закрепление отсутствует
2934	731139.19	2286035.19	Аналитический метод	0.10	Закрепление отсутствует
2935	731157.88	2286025.25	Аналитический метод	0.10	Закрепление отсутствует
2936	731178.67	2286021.74	Аналитический метод	0.10	Закрепление отсутствует
2937	731135.72	2286039.45	Аналитический метод	0.10	Закрепление отсутствует
2933	731135.36	2286038.57	Аналитический метод	0.10	Закрепление отсутствует
2938	741738.82	2276531.91	Аналитический метод	0.10	Закрепление отсутствует
2939	741758.71	2276517.17	Аналитический метод	0.10	Закрепление отсутствует
2940	741770.38	2276507.89	Аналитический метод	0.10	Закрепление отсутствует
2941	741793.66	2276492.03	Аналитический метод	0.10	Закрепление отсутствует
2942	741793.78	2276492.22	Аналитический метод	0.10	Закрепление отсутствует
2943	741786.09	2276498.71	Аналитический метод	0.10	Закрепление отсутствует
2944	741785.97	2276498.52	Аналитический метод	0.10	Закрепление отсутствует
2945	741737.15	2276535.88	Аналитический метод	0.10	Закрепление отсутствует
2946	741725.48	2276543.57	Аналитический метод	0.10	Закрепление отсутствует
2938	741738.82	2276531.91	Аналитический метод	0.10	Закрепление отсутствует
2947	745487.14	2274701.77	Аналитический метод	0.10	Закрепление отсутствует
2948	745497.99	2274700.02	Аналитический метод	0.10	Закрепление отсутствует
2949	745546.49	2274688.31	Аналитический метод	0.10	Закрепление отсутствует
2950	745564.22	2274685.00	Аналитический метод	0.10	Закрепление отсутствует
2951	745523.28	2274696.63	Аналитический метод	0.10	Закрепление отсутствует
2952	745472.92	2274705.33	Аналитический метод	0.10	Закрепление отсутствует

2. Сведения о характерных точках границ объекта					
Обозначение характерных точек границ	Координаты, м		Метод определения координат характерной точки	Средняя квадратическая погрешность положения характерной точки (Mt), м	Описание обозначения точки на местности (при наличии)
	X	Y			
1	2	3	4	5	6
2947	745487.14	2274701.77	Аналитический метод	0.10	Закрепление отсутствует
2953	733822.42	2283573.16	Аналитический метод	0.10	Закрепление отсутствует
2954	733842.32	2283556.87	Аналитический метод	0.10	Закрепление отсутствует
2955	733844.98	2283559.88	Аналитический метод	0.10	Закрепление отсутствует
2956	733837.63	2283566.66	Аналитический метод	0.10	Закрепление отсутствует
2957	733836.20	2283565.04	Аналитический метод	0.10	Закрепление отсутствует
2958	733796.88	2283597.81	Аналитический метод	0.10	Закрепление отсутствует
2953	733822.42	2283573.16	Аналитический метод	0.10	Закрепление отсутствует
2959	742406.28	2276006.31	Аналитический метод	0.10	Закрепление отсутствует
2960	742416.23	2275999.58	Аналитический метод	0.10	Закрепление отсутствует
2961	742439.80	2275979.11	Аналитический метод	0.10	Закрепление отсутствует
2962	742444.77	2275974.29	Аналитический метод	0.10	Закрепление отсутствует
2963	742452.32	2275968.50	Аналитический метод	0.10	Закрепление отсутствует
2964	742465.73	2275961.61	Аналитический метод	0.10	Закрепление отсутствует
2965	742471.24	2275957.89	Аналитический метод	0.10	Закрепление отсутствует
2966	742449.67	2275974.57	Аналитический метод	0.10	Закрепление отсутствует
2967	742392.85	2276017.28	Аналитический метод	0.10	Закрепление отсутствует
2959	742406.28	2276006.31	Аналитический метод	0.10	Закрепление отсутствует
2968	738948.74	2279146.37	Аналитический метод	0.10	Закрепление отсутствует
2969	738969.20	2279119.74	Аналитический метод	0.10	Закрепление отсутствует
2970	738970.45	2279120.38	Аналитический метод	0.10	Закрепление отсутствует
2971	738961.32	2279138.36	Аналитический метод	0.10	Закрепление отсутствует
2972	738950.89	2279147.46	Аналитический метод	0.10	Закрепление отсутствует
2968	738948.74	2279146.37	Аналитический метод	0.10	Закрепление отсутствует
2973	743667.21	2275078.14	Аналитический метод	0.10	Закрепление отсутствует

2. Сведения о характерных точках границ объекта					
Обозначение характерных точек границ	Координаты, м		Метод определения координат характерной точки	Средняя квадратическая погрешность положения характерной точки (Mt), м	Описание обозначения точки на местности (при наличии)
	X	Y			
1	2	3	4	5	6
2974	743689.07	2275067.14	Аналитический метод	0.10	Закрепление отсутствует
2975	743705.79	2275059.32	Аналитический метод	0.10	Закрепление отсутствует
2976	743757.34	2275037.41	Аналитический метод	0.10	Закрепление отсутствует
2977	743768.37	2275033.80	Аналитический метод	0.10	Закрепление отсутствует
2978	743707.79	2275059.83	Аналитический метод	0.10	Закрепление отсутствует
2979	743667.37	2275078.52	Аналитический метод	0.10	Закрепление отсутствует
2973	743667.21	2275078.14	Аналитический метод	0.10	Закрепление отсутствует
2980	753404.90	2270217.79	Аналитический метод	0.10	Закрепление отсутствует
2981	753433.66	2270207.23	Аналитический метод	0.10	Закрепление отсутствует
2982	753433.33	2270212.16	Аналитический метод	0.10	Закрепление отсутствует
2983	753406.61	2270220.14	Аналитический метод	0.10	Закрепление отсутствует
2980	753404.90	2270217.79	Аналитический метод	0.10	Закрепление отсутствует
2984	738986.66	2279103.34	Аналитический метод	0.10	Закрепление отсутствует
2985	738993.69	2279097.15	Аналитический метод	0.10	Закрепление отсутствует
2986	738994.74	2279096.41	Аналитический метод	0.10	Закрепление отсутствует
2987	739000.94	2279103.82	Аналитический метод	0.10	Закрепление отсутствует
2988	738992.79	2279110.93	Аналитический метод	0.10	Закрепление отсутствует
2984	738986.66	2279103.34	Аналитический метод	0.10	Закрепление отсутствует
2989	748782.32	2272931.41	Аналитический метод	0.10	Закрепление отсутствует
2990	748784.11	2272924.06	Аналитический метод	0.10	Закрепление отсутствует
2991	748789.18	2272921.22	Аналитический метод	0.10	Закрепление отсутствует
2992	748808.80	2272911.19	Аналитический метод	0.10	Закрепление отсутствует
2993	748808.91	2272911.14	Аналитический метод	0.10	Закрепление отсутствует
2994	748782.29	2272933.13	Аналитический метод	0.10	Закрепление отсутствует
2989	748782.32	2272931.41	Аналитический метод	0.10	Закрепление отсутствует

2. Сведения о характерных точках границ объекта					
Обозначение характерных точек границ	Координаты, м		Метод определения координат характерной точки	Средняя квадратическая погрешность положения характерной точки (Mt), м	Описание обозначения точки на местности (при наличии)
	X	Y			
1	2	3	4	5	6
2995	743536.33	2275191.98	Аналитический метод	0.10	Закрепление отсутствует
2996	743563.29	2275179.66	Аналитический метод	0.10	Закрепление отсутствует
2997	743564.17	2275183.33	Аналитический метод	0.10	Закрепление отсутствует
2998	743538.16	2275194.69	Аналитический метод	0.10	Закрепление отсутствует
2995	743536.33	2275191.98	Аналитический метод	0.10	Закрепление отсутствует
2999	743813.83	2275018.31	Аналитический метод	0.10	Закрепление отсутствует
3000	743817.47	2275017.21	Аналитический метод	0.10	Закрепление отсутствует
3001	743848.99	2275010.31	Аналитический метод	0.10	Закрепление отсутствует
3002	743849.47	2275012.24	Аналитический метод	0.10	Закрепление отсутствует
3003	743800.87	2275022.96	Аналитический метод	0.10	Закрепление отсутствует
2999	743813.83	2275018.31	Аналитический метод	0.10	Закрепление отсутствует
3004	730855.38	2286152.37	Аналитический метод	0.10	Закрепление отсутствует
3005	730882.40	2286141.31	Аналитический метод	0.10	Закрепление отсутствует
3006	730882.10	2286140.51	Аналитический метод	0.10	Закрепление отсутствует
3007	730906.17	2286132.39	Аналитический метод	0.10	Закрепление отсутствует
3008	730849.37	2286156.51	Аналитический метод	0.10	Закрепление отсутствует
3009	730831.99	2286163.48	Аналитический метод	0.10	Закрепление отсутствует
3004	730855.38	2286152.37	Аналитический метод	0.10	Закрепление отсутствует
3010	748865.23	2272861.71	Аналитический метод	0.10	Закрепление отсутствует
3011	748874.72	2272852.30	Аналитический метод	0.10	Закрепление отсутствует
3012	748892.90	2272841.75	Аналитический метод	0.10	Закрепление отсутствует
3013	748866.48	2272863.57	Аналитический метод	0.10	Закрепление отсутствует
3010	748865.23	2272861.71	Аналитический метод	0.10	Закрепление отсутствует
3014	732464.92	2284830.21	Аналитический метод	0.10	Закрепление отсутствует
3015	732489.46	2284810.24	Аналитический метод	0.10	Закрепление отсутствует

2. Сведения о характерных точках границ объекта					
Обозначение характерных точек границ	Координаты, м		Метод определения координат характерной точки	Средняя квадратическая погрешность положения характерной точки (Mt), м	Описание обозначения точки на местности (при наличии)
	X	Y			
1	2	3	4	5	6
3016	732490.08	2284811.21	Аналитический метод	0.10	Закрепление отсутствует
3017	732477.10	2284823.20	Аналитический метод	0.10	Закрепление отсутствует
3018	732462.43	2284836.18	Аналитический метод	0.10	Закрепление отсутствует
3014	732464.92	2284830.21	Аналитический метод	0.10	Закрепление отсутствует
3019	749317.54	2272496.37	Аналитический метод	0.10	Закрепление отсутствует
3020	749318.13	2272493.90	Аналитический метод	0.10	Закрепление отсутствует
3021	749320.21	2272491.26	Аналитический метод	0.10	Закрепление отсутствует
3022	749330.09	2272484.58	Аналитический метод	0.10	Закрепление отсутствует
3023	749336.83	2272479.23	Аналитический метод	0.10	Закрепление отсутствует
3024	749328.34	2272490.13	Аналитический метод	0.10	Закрепление отсутствует
3025	749318.24	2272498.94	Аналитический метод	0.10	Закрепление отсутствует
3019	749317.54	2272496.37	Аналитический метод	0.10	Закрепление отсутствует
3026	745595.32	2274679.85	Аналитический метод	0.10	Закрепление отсутствует
3027	745619.66	2274676.28	Аналитический метод	0.10	Закрепление отсутствует
3028	745637.25	2274675.27	Аналитический метод	0.10	Закрепление отсутствует
3029	745637.46	2274676.90	Аналитический метод	0.10	Закрепление отсутствует
3030	745627.60	2274678.61	Аналитический метод	0.10	Закрепление отсутствует
3031	745627.44	2274677.38	Аналитический метод	0.10	Закрепление отсутствует
3032	745587.29	2274681.39	Аналитический метод	0.10	Закрепление отсутствует
3026	745595.32	2274679.85	Аналитический метод	0.10	Закрепление отсутствует
3033	743326.00	2275270.72	Аналитический метод	0.10	Закрепление отсутствует
3034	743325.85	2275270.53	Аналитический метод	0.10	Закрепление отсутствует
3035	743340.78	2275261.34	Аналитический метод	0.10	Закрепление отсутствует
3036	743344.52	2275260.64	Аналитический метод	0.10	Закрепление отсутствует
3037	743315.81	2275282.11	Аналитический метод	0.10	Закрепление отсутствует

2. Сведения о характерных точках границ объекта					
Обозначение характерных точек границ	Координаты, м		Метод определения координат характерной точки	Средняя квадратическая погрешность положения характерной точки (Mt), м	Описание обозначения точки на местности (при наличии)
	X	Y			
1	2	3	4	5	6
3033	743326.00	2275270.72	Аналитический метод	0.10	Закрепление отсутствует
3038	752566.45	2270507.13	Аналитический метод	0.10	Закрепление отсутствует
3039	752567.55	2270508.42	Аналитический метод	0.10	Закрепление отсутствует
3040	752581.03	2270498.17	Аналитический метод	0.10	Закрепление отсутствует
3041	752589.39	2270491.05	Аналитический метод	0.10	Закрепление отсутствует
3042	752599.54	2270484.20	Аналитический метод	0.10	Закрепление отсутствует
3043	752586.61	2270495.52	Аналитический метод	0.10	Закрепление отсутствует
3044	752555.91	2270518.23	Аналитический метод	0.10	Закрепление отсутствует
3038	752566.45	2270507.13	Аналитический метод	0.10	Закрепление отсутствует
3045	751310.69	2271683.34	Аналитический метод	0.10	Закрепление отсутствует
3046	751311.39	2271682.72	Аналитический метод	0.10	Закрепление отсутствует
3047	751331.40	2271661.64	Аналитический метод	0.10	Закрепление отсутствует
3048	751332.20	2271664.02	Аналитический метод	0.10	Закрепление отсутствует
3049	751332.16	2271664.65	Аналитический метод	0.10	Закрепление отсутствует
3050	751315.23	2271681.34	Аналитический метод	0.10	Закрепление отсутствует
3051	751312.68	2271683.48	Аналитический метод	0.10	Закрепление отсутствует
3045	751310.69	2271683.34	Аналитический метод	0.10	Закрепление отсутствует
3052	745650.13	2274673.51	Аналитический метод	0.10	Закрепление отсутствует
3053	745679.10	2274667.78	Аналитический метод	0.10	Закрепление отсутствует
3054	745694.01	2274667.05	Аналитический метод	0.10	Закрепление отсутствует
3055	745695.42	2274666.89	Аналитический метод	0.10	Закрепление отсутствует
3056	745650.29	2274674.69	Аналитический метод	0.10	Закрепление отсутствует
3052	745650.13	2274673.51	Аналитический метод	0.10	Закрепление отсутствует
3057	738827.35	2279250.10	Аналитический метод	0.10	Закрепление отсутствует
3058	738837.07	2279245.51	Аналитический метод	0.10	Закрепление отсутствует

2. Сведения о характерных точках границ объекта					
Обозначение характерных точек границ	Координаты, м		Метод определения координат характерной точки	Средняя квадратическая погрешность положения характерной точки (Mt), м	Описание обозначения точки на местности (при наличии)
	X	Y			
1	2	3	4	5	6
3059	738806.05	2279272.05	Аналитический метод	0.10	Закрепление отсутствует
3057	738827.35	2279250.10	Аналитический метод	0.10	Закрепление отсутствует
3060	734551.52	2282916.14	Аналитический метод	0.10	Закрепление отсутствует
3061	734559.06	2282909.57	Аналитический метод	0.10	Закрепление отсутствует
3062	734562.10	2282913.15	Аналитический метод	0.10	Закрепление отсутствует
3063	734554.54	2282919.70	Аналитический метод	0.10	Закрепление отсутствует
3060	734551.52	2282916.14	Аналитический метод	0.10	Закрепление отсутствует
3064	734534.19	2282931.26	Аналитический метод	0.10	Закрепление отсутствует
3065	734541.74	2282924.70	Аналитический метод	0.10	Закрепление отсутствует
3066	734544.71	2282928.22	Аналитический метод	0.10	Закрепление отсутствует
3067	734537.16	2282934.77	Аналитический метод	0.10	Закрепление отсутствует
3064	734534.19	2282931.26	Аналитический метод	0.10	Закрепление отсутствует
3068	753538.49	2270175.50	Аналитический метод	0.10	Закрепление отсутствует
3069	753537.88	2270179.63	Аналитический метод	0.10	Закрепление отсутствует
3070	753516.37	2270182.18	Аналитический метод	0.10	Закрепление отсутствует
3068	753538.49	2270175.50	Аналитический метод	0.10	Закрепление отсутствует
3071	748831.73	2272889.02	Аналитический метод	0.10	Закрепление отсутствует
3072	748844.19	2272880.14	Аналитический метод	0.10	Закрепление отсутствует
3073	748852.61	2272875.03	Аналитический метод	0.10	Закрепление отсутствует
3074	748830.00	2272893.72	Аналитический метод	0.10	Закрепление отсутствует
3071	748831.73	2272889.02	Аналитический метод	0.10	Закрепление отсутствует
3075	751275.88	2271713.77	Аналитический метод	0.10	Закрепление отсутствует
3076	751275.03	2271712.81	Аналитический метод	0.10	Закрепление отсутствует
3077	751296.86	2271695.41	Аналитический метод	0.10	Закрепление отсутствует
3078	751298.32	2271695.52	Аналитический метод	0.10	Закрепление отсутствует

2. Сведения о характерных точках границ объекта					
Обозначение характерных точек границ	Координаты, м		Метод определения координат характерной точки	Средняя квадратическая погрешность положения характерной точки (Mt), м	Описание обозначения точки на местности (при наличии)
	X	Y			
1	2	3	4	5	6
3079	751277.90	2271712.63	Аналитический метод	0.10	Закрепление отсутствует
3080	751266.02	2271723.56	Аналитический метод	0.10	Закрепление отсутствует
3075	751275.88	2271713.77	Аналитический метод	0.10	Закрепление отсутствует
3081	738564.12	2279480.17	Аналитический метод	0.10	Закрепление отсутствует
3082	738575.17	2279471.94	Аналитический метод	0.10	Закрепление отсутствует
3083	738575.85	2279472.80	Аналитический метод	0.10	Закрепление отсутствует
3084	738552.72	2279492.95	Аналитический метод	0.10	Закрепление отсутствует
3081	738564.12	2279480.17	Аналитический метод	0.10	Закрепление отсутствует
3085	749274.85	2272529.23	Аналитический метод	0.10	Закрепление отсутствует
3086	749279.18	2272526.06	Аналитический метод	0.10	Закрепление отсутствует
3087	749282.06	2272525.74	Аналитический метод	0.10	Закрепление отсутствует
3088	749284.85	2272526.52	Аналитический метод	0.10	Закрепление отсутствует
3089	749285.84	2272527.28	Аналитический метод	0.10	Закрепление отсутствует
3090	749283.81	2272529.05	Аналитический метод	0.10	Закрепление отсутствует
3091	749277.62	2272532.51	Аналитический метод	0.10	Закрепление отсутствует
3085	749274.85	2272529.23	Аналитический метод	0.10	Закрепление отсутствует
3092	741592.28	2276666.84	Аналитический метод	0.10	Закрепление отсутствует
3093	741617.54	2276643.11	Аналитический метод	0.10	Закрепление отсутствует
3094	741621.15	2276640.21	Аналитический метод	0.10	Закрепление отсутствует
3095	741581.21	2276679.33	Аналитический метод	0.10	Закрепление отсутствует
3092	741592.28	2276666.84	Аналитический метод	0.10	Закрепление отсутствует
3096	740343.71	2277856.72	Аналитический метод	0.10	Закрепление отсутствует
3097	740368.68	2277833.74	Аналитический метод	0.10	Закрепление отсутствует
3098	740369.36	2277834.51	Аналитический метод	0.10	Закрепление отсутствует
3099	740336.18	2277864.05	Аналитический метод	0.10	Закрепление отсутствует

2. Сведения о характерных точках границ объекта					
Обозначение характерных точек границ	Координаты, м		Метод определения координат характерной точки	Средняя квадратическая погрешность положения характерной точки (Mt), м	Описание обозначения точки на местности (при наличии)
	X	Y			
1	2	3	4	5	6
3096	740343.71	2277856.72	Аналитический метод	0.10	Закрепление отсутствует
3100	730932.34	2286121.21	Аналитический метод	0.10	Закрепление отсутствует
3101	730946.26	2286114.65	Аналитический метод	0.10	Закрепление отсутствует
3102	730946.80	2286115.82	Аналитический метод	0.10	Закрепление отсутствует
3103	730941.74	2286117.78	Аналитический метод	0.10	Закрепление отсутствует
3104	730942.30	2286119.19	Аналитический метод	0.10	Закрепление отсутствует
3105	730933.05	2286123.00	Аналитический метод	0.10	Закрепление отсутствует
3100	730932.34	2286121.21	Аналитический метод	0.10	Закрепление отсутствует
3106	730674.79	2286227.46	Аналитический метод	0.10	Закрепление отсутствует
3107	730698.43	2286219.04	Аналитический метод	0.10	Закрепление отсутствует
3108	730675.60	2286229.39	Аналитический метод	0.10	Закрепление отсутствует
3106	730674.79	2286227.46	Аналитический метод	0.10	Закрепление отсутствует
3109	733852.52	2283548.77	Аналитический метод	0.10	Закрепление отсутствует
3110	733860.69	2283542.92	Аналитический метод	0.10	Закрепление отсутствует
3111	733861.88	2283544.27	Аналитический метод	0.10	Закрепление отсутствует
3112	733854.53	2283551.05	Аналитический метод	0.10	Закрепление отсутствует
3109	733852.52	2283548.77	Аналитический метод	0.10	Закрепление отсутствует
3113	750393.96	2272213.48	Аналитический метод	0.10	Закрепление отсутствует
3114	750393.96	2272213.47	Аналитический метод	0.10	Закрепление отсутствует
3115	750421.55	2272212.28	Аналитический метод	0.10	Закрепление отсутствует
3116	750421.20	2272213.77	Аналитический метод	0.10	Закрепление отсутствует
3113	750393.96	2272213.48	Аналитический метод	0.10	Закрепление отсутствует
3117	755728.39	2269179.09	Аналитический метод	0.10	Закрепление отсутствует
3118	755735.83	2269172.41	Аналитический метод	0.10	Закрепление отсутствует
3119	755737.16	2269173.96	Аналитический метод	0.10	Закрепление отсутствует

2. Сведения о характерных точках границ объекта					
Обозначение характерных точек границ	Координаты, м		Метод определения координат характерной точки	Средняя квадратическая погрешность положения характерной точки (Mt), м	Описание обозначения точки на местности (при наличии)
	X	Y			
1	2	3	4	5	6
3120	755729.55	2269180.44	Аналитический метод	0.10	Закрепление отсутствует
3117	755728.39	2269179.09	Аналитический метод	0.10	Закрепление отсутствует
3121	742502.06	2275931.29	Аналитический метод	0.10	Закрепление отсутствует
3122	742503.37	2275933.05	Аналитический метод	0.10	Закрепление отсутствует
3123	742489.91	2275943.46	Аналитический метод	0.10	Закрепление отсутствует
3121	742502.06	2275931.29	Аналитический метод	0.10	Закрепление отсутствует
3124	739264.01	2278868.40	Аналитический метод	0.10	Закрепление отсутствует
3125	739269.49	2278863.13	Аналитический метод	0.10	Закрепление отсутствует
3126	739269.08	2278862.65	Аналитический метод	0.10	Закрепление отсутствует
3127	739270.93	2278861.16	Аналитический метод	0.10	Закрепление отсутствует
3128	739272.44	2278862.75	Аналитический метод	0.10	Закрепление отсутствует
3129	739265.20	2278869.64	Аналитический метод	0.10	Закрепление отсутствует
3124	739264.01	2278868.40	Аналитический метод	0.10	Закрепление отсутствует
3130	730911.19	2286130.26	Аналитический метод	0.10	Закрепление отсутствует
3131	730920.38	2286126.30	Аналитический метод	0.10	Закрепление отсутствует
3132	730921.04	2286127.96	Аналитический метод	0.10	Закрепление отсутствует
3133	730911.79	2286131.77	Аналитический метод	0.10	Закрепление отсутствует
3130	730911.19	2286130.26	Аналитический метод	0.10	Закрепление отсутствует
3134	739280.75	2278852.62	Аналитический метод	0.10	Закрепление отсутствует
3135	739288.10	2278845.84	Аналитический метод	0.10	Закрепление отсутствует
3136	739288.91	2278846.69	Аналитический метод	0.10	Закрепление отсутствует
3137	739281.85	2278853.78	Аналитический метод	0.10	Закрепление отсутствует
3134	739280.75	2278852.62	Аналитический метод	0.10	Закрепление отсутствует
3138	732919.47	2284379.41	Аналитический метод	0.10	Закрепление отсутствует
3139	732923.88	2284371.27	Аналитический метод	0.10	Закрепление отсутствует

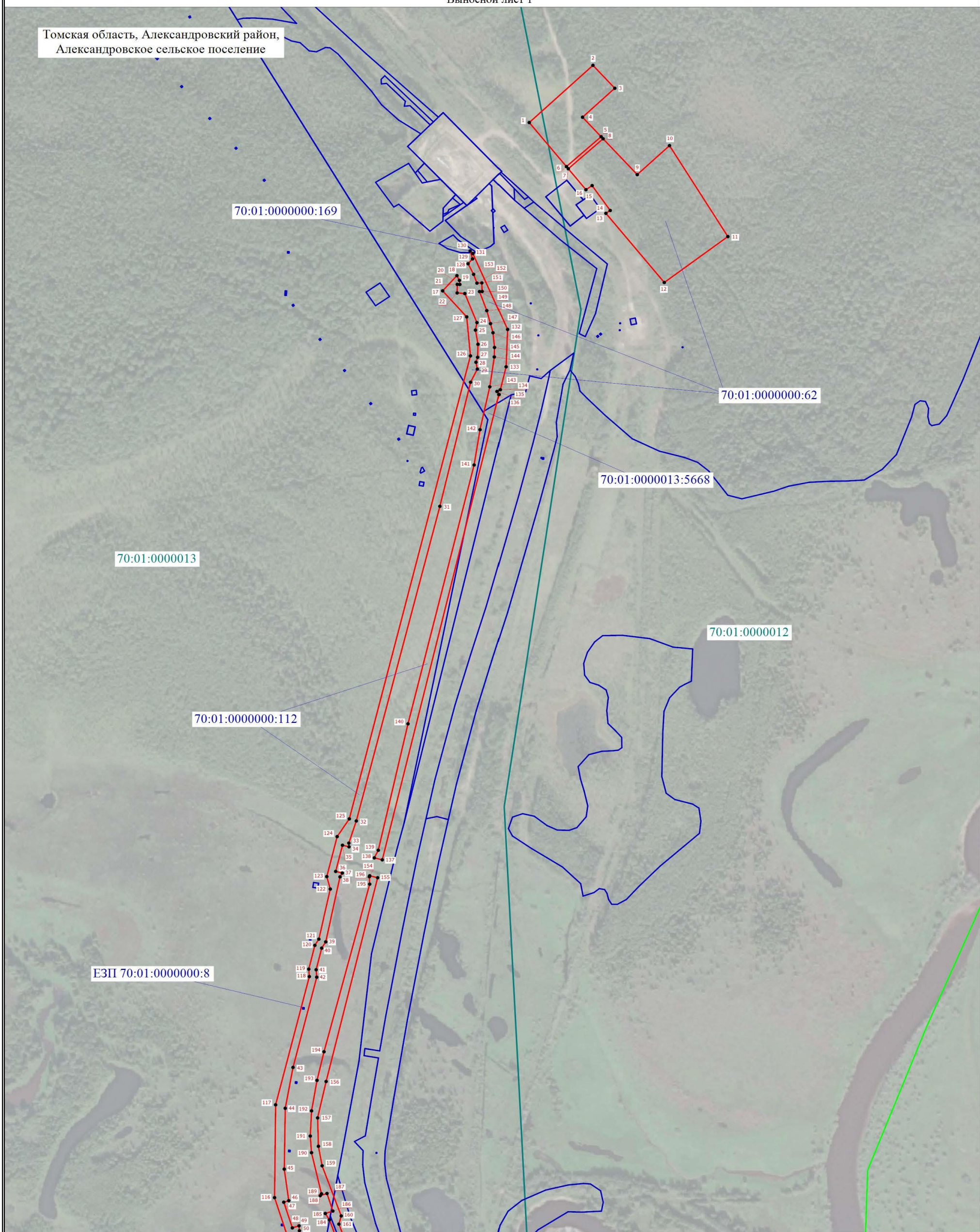
2. Сведения о характерных точках границ объекта					
Обозначение характерных точек границ	Координаты, м		Метод определения координат характерной точки	Средняя квадратическая погрешность положения характерной точки (Mt), м	Описание обозначения точки на местности (при наличии)
	X	Y			
1	2	3	4	5	6
3140	732921.33	2284380.72	Аналитический метод	0.10	Закрепление отсутствует
3141	732920.19	2284383.16	Аналитический метод	0.10	Закрепление отсутствует
3138	732919.47	2284379.41	Аналитический метод	0.10	Закрепление отсутствует
3142	748181.09	2273448.01	Аналитический метод	0.10	Закрепление отсутствует
3143	748192.06	2273439.88	Аналитический метод	0.10	Закрепление отсутствует
3144	748187.78	2273443.71	Аналитический метод	0.10	Закрепление отсутствует
3145	748176.90	2273453.62	Аналитический метод	0.10	Закрепление отсутствует
3142	748181.09	2273448.01	Аналитический метод	0.10	Закрепление отсутствует
3146	752165.04	2270890.99	Аналитический метод	0.10	Закрепление отсутствует
3147	752172.29	2270884.10	Аналитический метод	0.10	Закрепление отсутствует
3148	752173.22	2270885.14	Аналитический метод	0.10	Закрепление отсутствует
3149	752165.86	2270891.92	Аналитический метод	0.10	Закрепление отсутствует
3146	752165.04	2270890.99	Аналитический метод	0.10	Закрепление отсутствует
3150	734805.23	2282696.82	Аналитический метод	0.10	Закрепление отсутствует
3151	734812.48	2282689.93	Аналитический метод	0.10	Закрепление отсутствует
3152	734812.96	2282690.42	Аналитический метод	0.10	Закрепление отсутствует
3153	734806.96	2282696.81	Аналитический метод	0.10	Закрепление отсутствует
3154	734806.05	2282697.66	Аналитический метод	0.10	Закрепление отсутствует
3150	734805.23	2282696.82	Аналитический метод	0.10	Закрепление отсутствует
3155	742573.04	2275877.71	Аналитический метод	0.10	Закрепление отсутствует
3156	742578.80	2275874.75	Аналитический метод	0.10	Закрепление отсутствует
3157	742566.90	2275883.94	Аналитический метод	0.10	Закрепление отсутствует
3155	742573.04	2275877.71	Аналитический метод	0.10	Закрепление отсутствует
3158	739139.65	2278980.90	Аналитический метод	0.10	Закрепление отсутствует
3159	739146.83	2278975.13	Аналитический метод	0.10	Закрепление отсутствует

2. Сведения о характерных точках границ объекта					
Обозначение характерных точек границ	Координаты, м		Метод определения координат характерной точки	Средняя квадратическая погрешность положения характерной точки (Mt), м	Описание обозначения точки на местности (при наличии)
	X	Y			
1	2	3	4	5	6
3160	739147.39	2278975.47	Аналитический метод	0.10	Закрепление отсутствует
3161	739140.00	2278981.99	Аналитический метод	0.10	Закрепление отсутствует
3158	739139.65	2278980.90	Аналитический метод	0.10	Закрепление отсутствует
3. Сведения о характерных точках части (частей) границы объекта					
Обозначение характерных точек части границы	Координаты, м		Метод определения координат характерной точки	Средняя квадратическая погрешность положения характерной точки (Mt), м	Описание обозначения точки на местности (при наличии)
	X	Y			
1	2	3	4	5	6
-	-	-	-	-	-

Схема расположения границ публичного сервитута

Выносной лист 1

Томская область, Александровский район,
Александровское сельское поселение



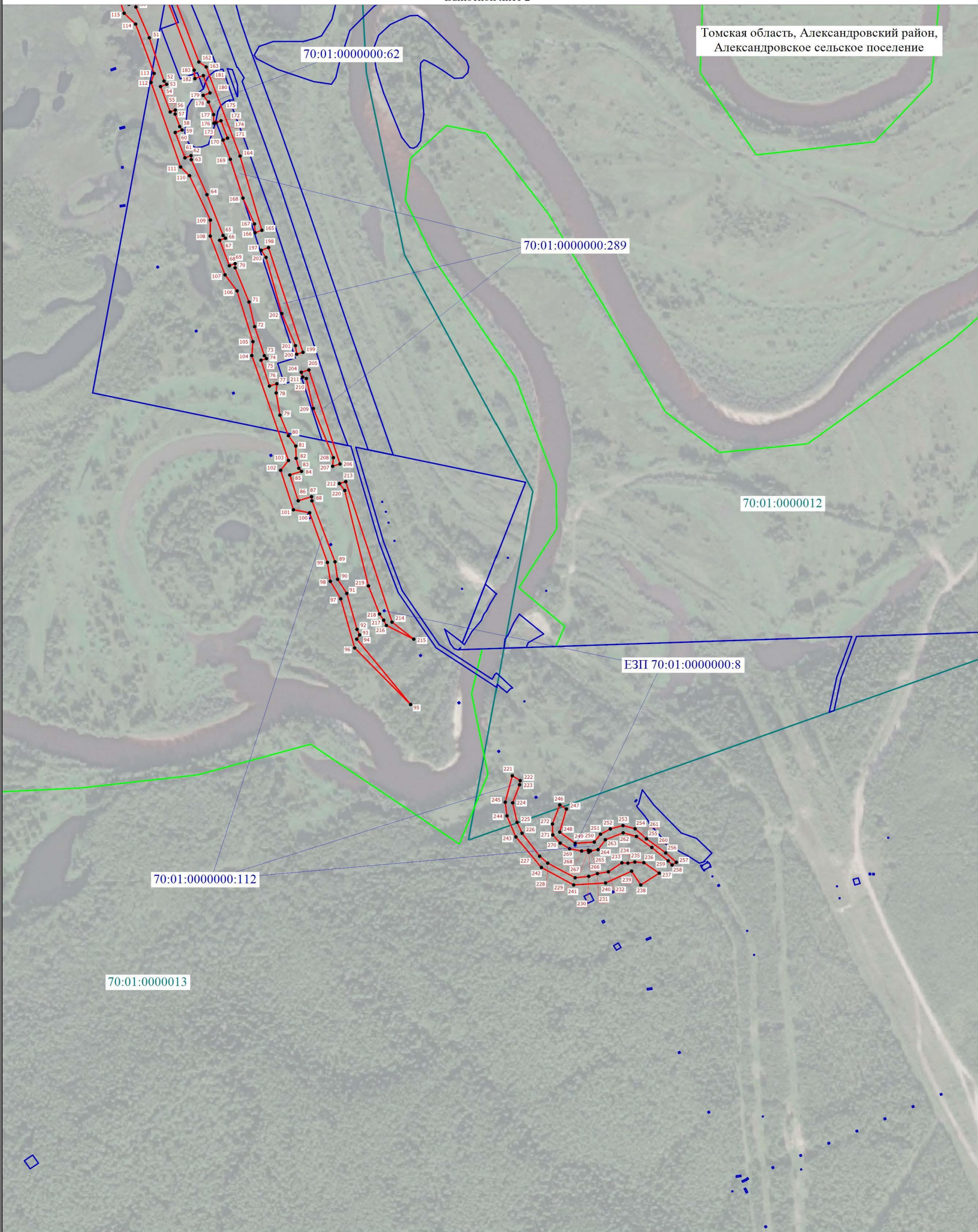
Условные обозначения расположены на основном листе

Масштаб 1:5000

Схема расположения границ публичного сервитута

Выносной лист 2

Томская область, Александровский район,
Александровское сельское поселение



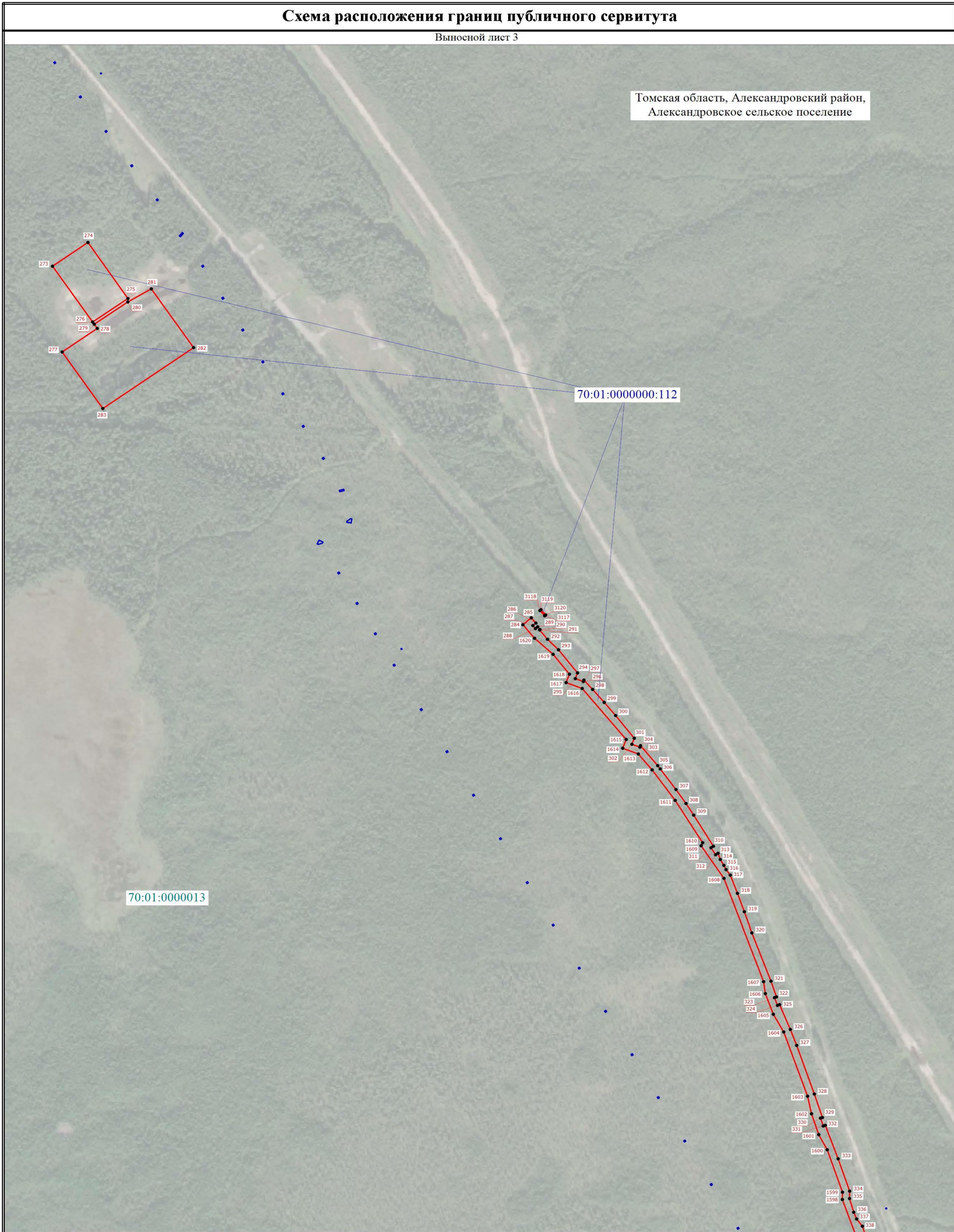
Условные обозначения расположены на основном листе

Масштаб 1:5000

Схема расположения границ публичного сервитута

Выносной лист 3

Томская область, Александровский район,
Александровское сельское поселение



Условные обозначения расположены на основном листе

Масштаб 1:5000

Схема расположения границ публичного сервитута

Выносной лист 4

Томская область, Александровский район,
Александровское сельское поселение



70:01:000000:112

70:01:0000013

Условные обозначения расположены на основном листе

Масштаб 1:5000

Схема расположения границ публичного сервитута

Выносной лист 5

Томская область, Александровский район,
Александровское сельское поселение



70:01:0000000:112

70:01:0000013

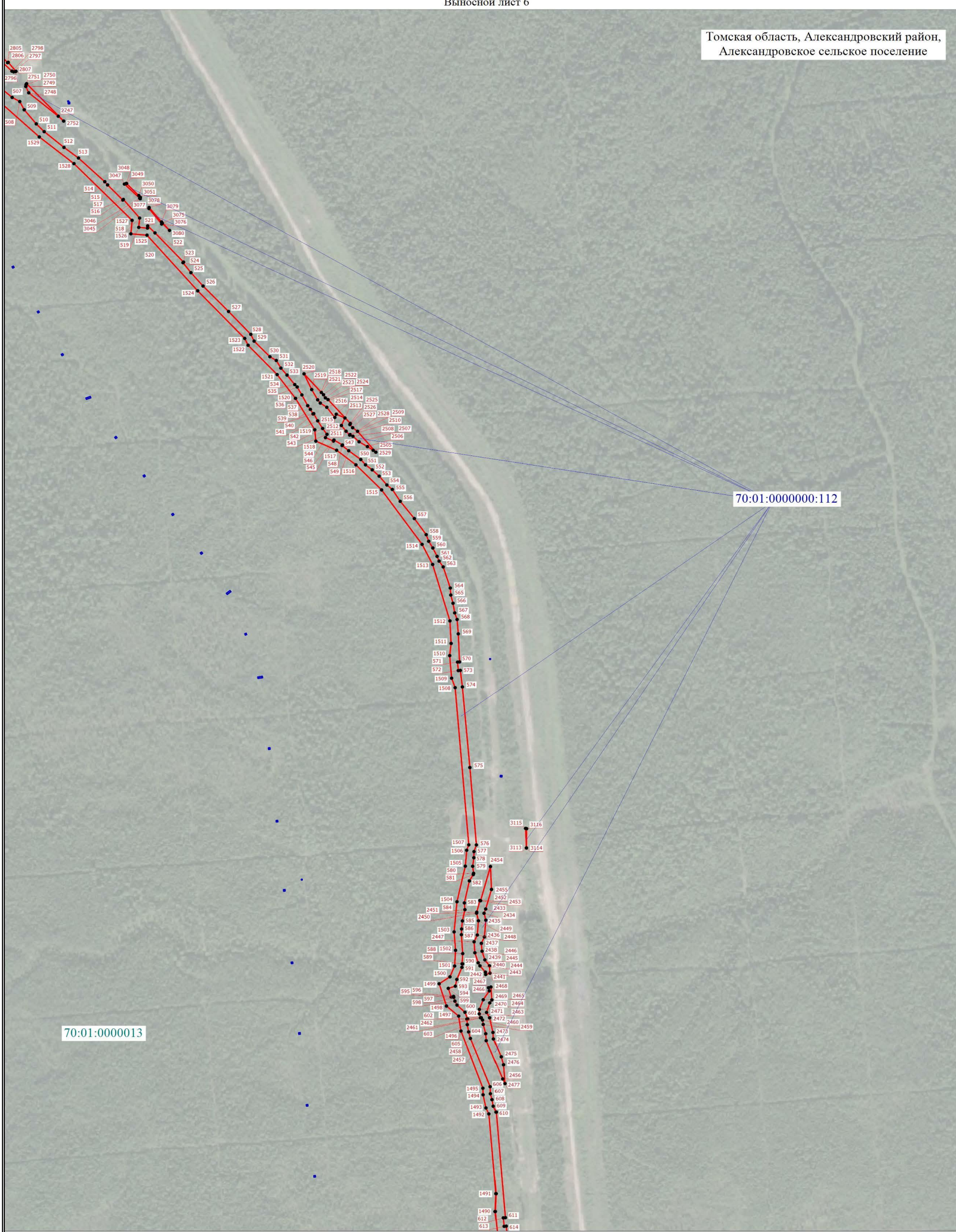
Условные обозначения расположены на основном листе

Масштаб 1:5000

Схема расположения границ публичного сервитута

Выносной лист 6

Томская область, Александровский район,
Александровское сельское поселение



70:01:0000013

70:01:0000000:112

Условные обозначения расположены на основном листе

Масштаб 1:5000

Схема расположения границ публичного сервитута

Выносной лист 7

Томская область, Александровский район,
Александровское сельское поселение



Условные обозначения расположены на основном листе

Масштаб 1:5000

Схема расположения границ публичного сервитута

Выносной лист 8

Томская область, Александровский район,
Александровское сельское поселение



Условные обозначения расположены на основном листе

Масштаб 1:5000

Схема расположения границ публичного сервитута

Выносной лист 9

Томская область, Александровский район,
Александровское сельское поселение



Условные обозначения расположены на основном листе

Масштаб 1:5000

Схема расположения границ публичного сервитута

Выносной лист 10

Томская область, Александровский район,
Александровское сельское поселение



Условные обозначения расположены на основном листе

Масштаб 1:5000

Схема расположения границ публичного сервитута

Выносной лист 11

Томская область, Александровский район,
Александровское сельское поселение



Условные обозначения расположены на основном листе

Масштаб 1:5000

Схема расположения границ публичного сервитута

Выносной лист 12

Томская область, Александровский район,
Александровское сельское поселение



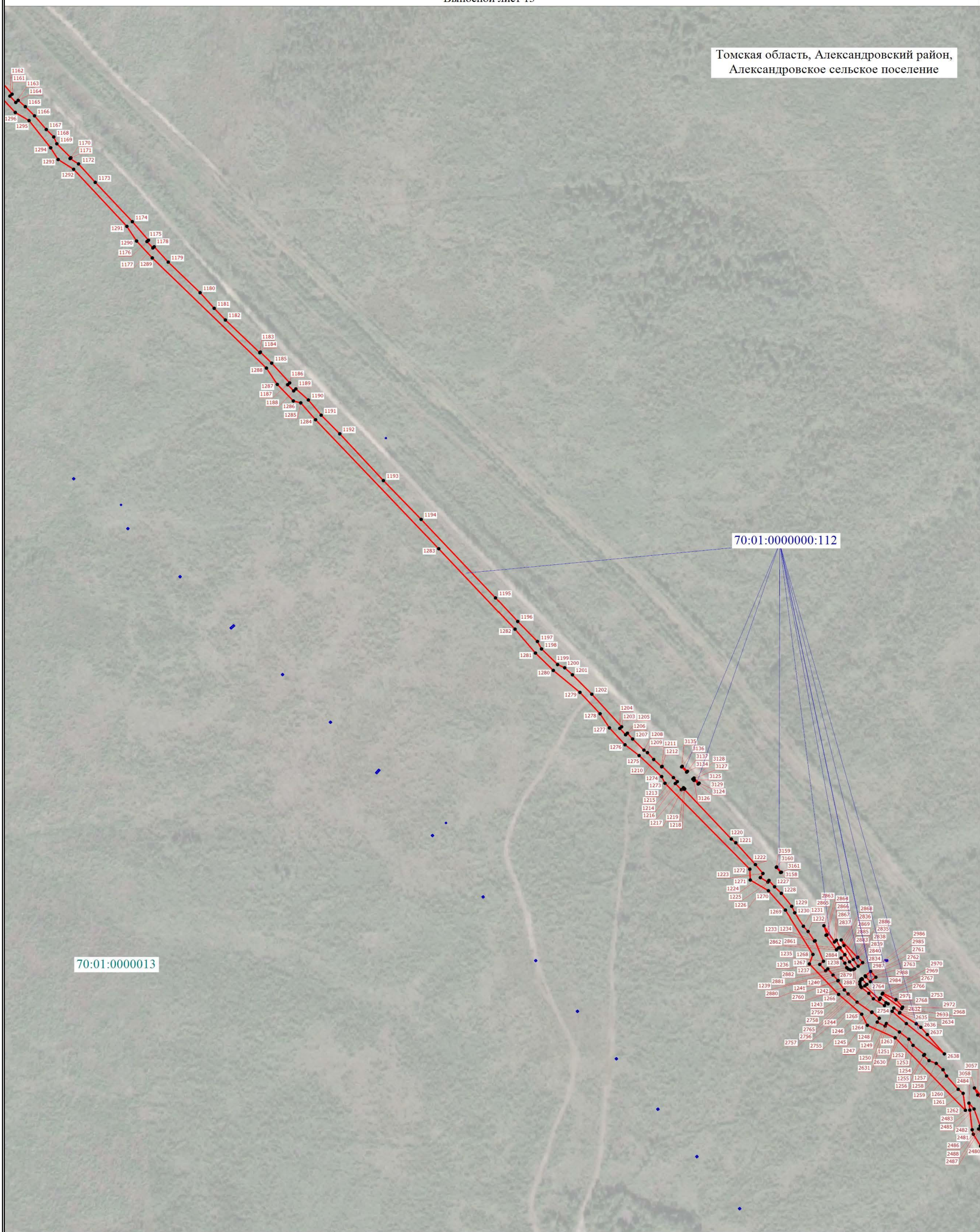
Условные обозначения расположены на основном листе

Масштаб 1:5000

Схема расположения границ публичного сервитута

Выносной лист 13

Томская область, Александровский район,
Александровское сельское поселение



Условные обозначения расположены на основном листе

Масштаб 1:5000

Схема расположения границ публичного сервитута

Выносной лист 14

Томская область, Александровский район,
Александровское сельское поселение



Условные обозначения расположены на основном листе

Масштаб 1:5000

Схема расположения границ публичного сервитута

Выносной лист 15

Томская область, Александровский район,
Александровское сельское поселение

70:01:000000:112

70:01:0000013

Условные обозначения расположены на основном листе

Масштаб 1:5000



Схема расположения границ публичного сервитута

Выносной лист 16

Томская область, Александровский район,
Александровское сельское поселение



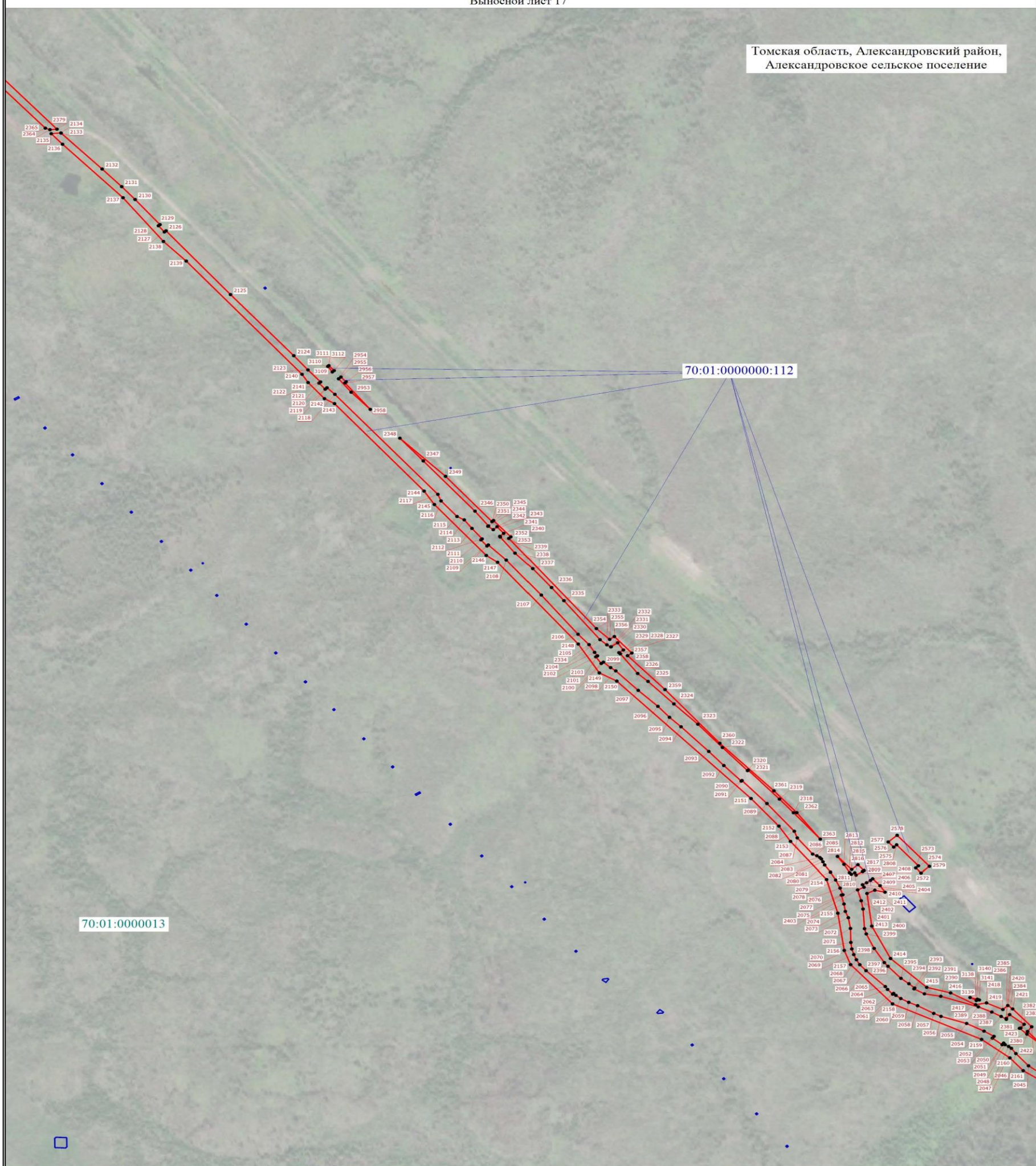
Условные обозначения расположены на основном листе

Масштаб 1:5000

Схема расположения границ публичного сервитута

Выносной лист 17

Томская область, Александровский район,
Александровское сельское поселение



Условные обозначения расположены на основном листе

Масштаб 1:5000

Схема расположения границ публичного сервитута

Выносной лист 18

Томская область, Александровский район,
Александровское сельское поселение



Условные обозначения расположены на основном листе

Масштаб 1:5000

Схема расположения границ публичного сервитута

Выносной лист 19

Томская область, Александровский район,
Александровское сельское поселение



Условные обозначения расположены на основном листе

Масштаб 1:5000