



**ДЕПАРТАМЕНТ ГРАДОСТРОИТЕЛЬНОГО РАЗВИТИЯ
ТОМСКОЙ ОБЛАСТИ**

ПРИКАЗ

23.12.2024

№ 69

**О внесении изменений в Генеральный план
муниципального образования «Турунтаевское сельское поселение»
Томского района Томской области**

В соответствии со статьями 23, 24, 25 Градостроительного кодекса Российской Федерации, руководствуясь Уставом (Основным Законом) Томской области, Законом Томской области от 27.12.2023 № 126-ОЗ «О перераспределении отдельных полномочий в области градостроительной деятельности, области земельных отношений между органами местного самоуправления отдельных муниципальных образований Томской области и исполнительными органами Томской области», постановлением Губернатора Томской области от 04.02.2022 № 6 «Об утверждении Положения о Департаменте градостроительного развития Томской области,

ПРИКАЗЫВАЮ:

1. Внести в Генеральный план муниципального образования «Турунтаевское сельское поселение» Томского района Томской области, утвержденный решением Совета Турунтаевского сельского поселения от 27.12.2013 № 42 (далее – Генеральный план), следующие изменения:

1) признать утратившей силу Карту границ населенных пунктов, входящих в состав поселения, муниципального образования «Турунтаевское сельское поселение» Томского района Томской области;

2) дополнить Генеральный план:

а) Картой границ населенного пункта д. Халдеево, входящего в состав поселения, согласно приложению 1 к настоящему приказу;

б) Картой границ населенного пункта д. Суетиловка, входящего в состав поселения, согласно приложению 2 к настоящему приказу;

Государственная регистрация Дата: <u>23.12.2024</u> Номер: <u>2027-91/2024</u>
--

в) Картой границ населенного пункта д. Подломск, входящего в состав поселения, согласно приложению 3 к настоящему приказу;

г) Картой границ населенного пункта с. Новоархангельское, входящего в состав поселения, согласно приложению 4 к настоящему приказу;

д) Картой границ населенного пункта д. Горьковка, входящего в состав поселения, согласно приложению 5 к настоящему приказу;

е) Картой границ населенного пункта д. Перовка, входящего в состав поселения, согласно приложению 6 к настоящему приказу;

ж) Картой границ населенного пункта с. Турунтаево, входящего в состав поселения, согласно приложению 7 к настоящему приказу;

з) Картой границ населенного пункта д. Спасо-Яйское, входящего в состав поселения, согласно приложению 8 к настоящему приказу.

е) Сведениями о границах населенных пунктов, входящих в состав поселения, содержащими графическое описание местоположения границ населенных пунктов, перечень координат характерных точек этих границ в системе координат, используемой для ведения Единого государственного реестра недвижимости, согласно приложению 9 к настоящему приказу.

2. Комитету по территориальному планированию Департамента градостроительного развития Томской области обеспечить направление в орган регистрации прав документов, необходимых для внесения сведений об изменении границ населенных пунктов в Единый государственный реестр недвижимости.

3. Комитету по делопроизводству Департамента градостроительного развития Томской области обеспечить:

1) государственную регистрацию и официальное опубликование настоящего приказа;

2) направление настоящего приказа в администрацию Томского района для опубликования в порядке, установленном для официального опубликования муниципальных правовых актов, иной официальной информации, и размещения на официальном сайте муниципального образования «Томский район», в администрацию Турунтаевского сельского поселения для опубликования в порядке, установленном для официального опубликования муниципальных правовых актов, иной официальной информации, и размещения на официальном сайте Турунтаевского сельского поселения.

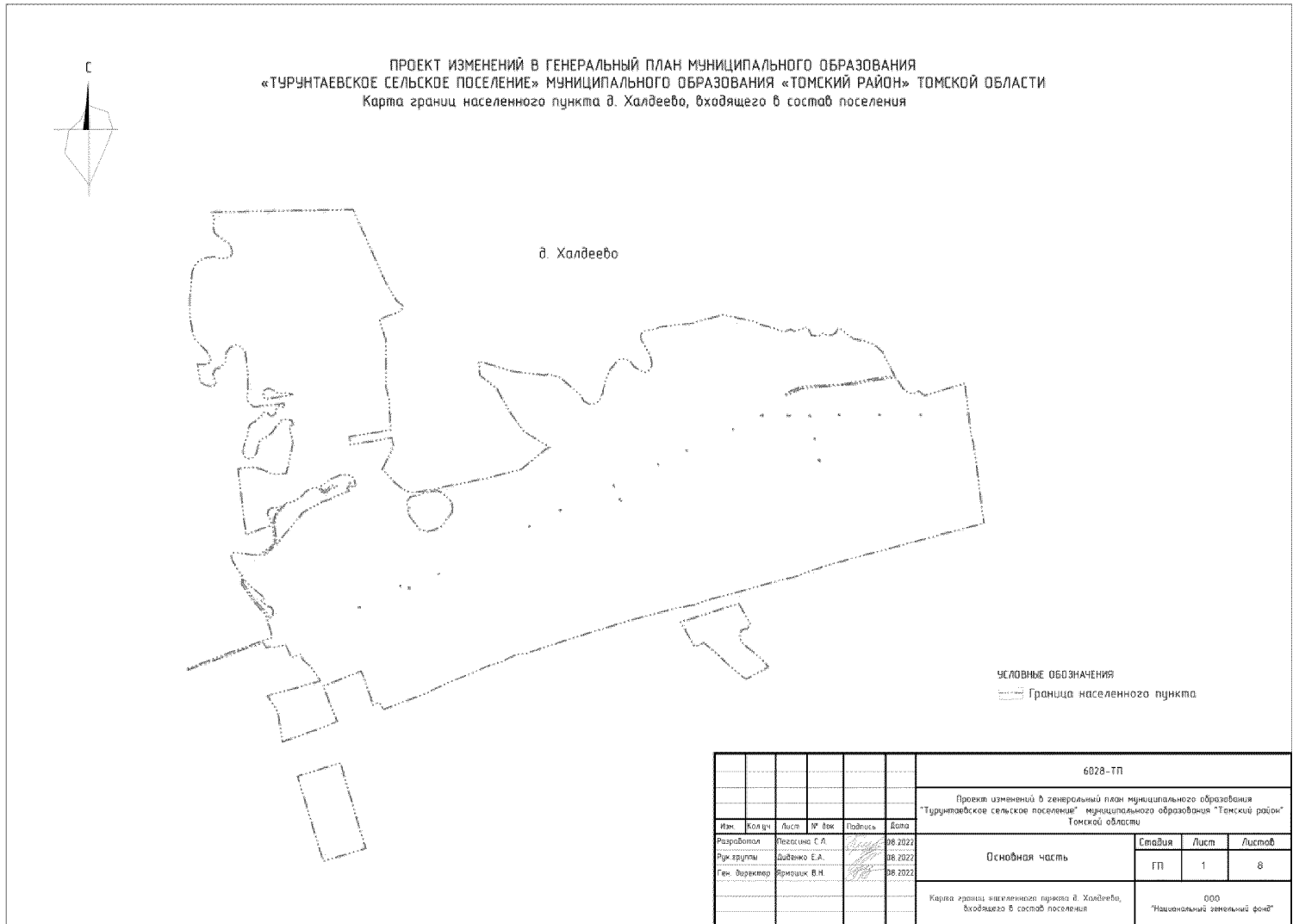
4. Настоящий приказ вступает в силу со дня его официального опубликования.

Начальник департамента




Т.Б. Мухамеджанов


Приложение № 1 к приказу
Департамента
градостроительного развития
Томской области
от 23.12.2024 № 69



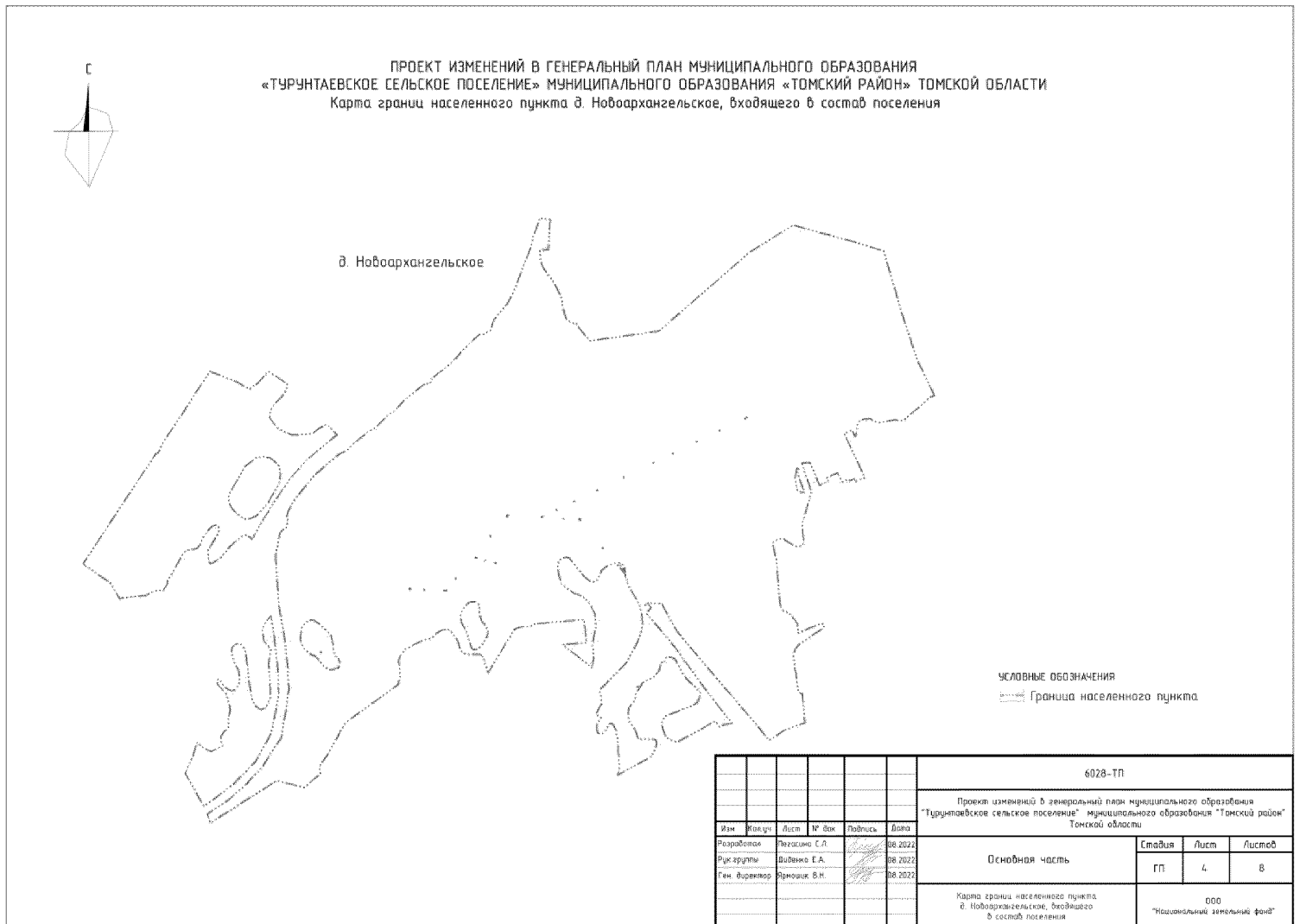
Приложение № 2 к приказу
Департамента
градостроительного развития
Томской области
от 23.12.2024 № 69



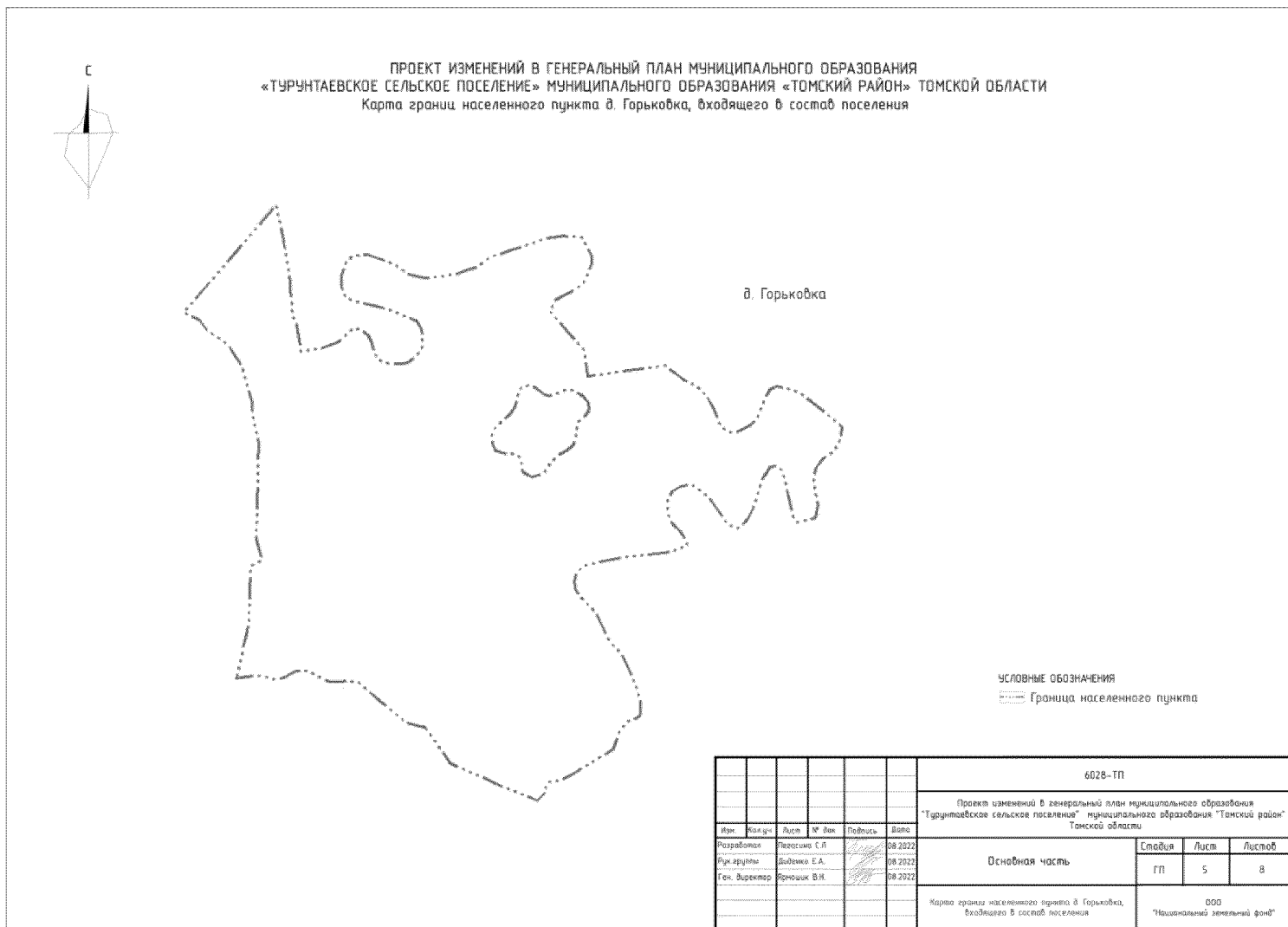
Приложение № 3 к приказу
 Департамента
 градостроительного развития
 Томской области
 от 23.12.2024 № 69



Приложение № 4 к приказу
Департамента
градостроительного развития
Томской области
от 23.12.2024 № 69

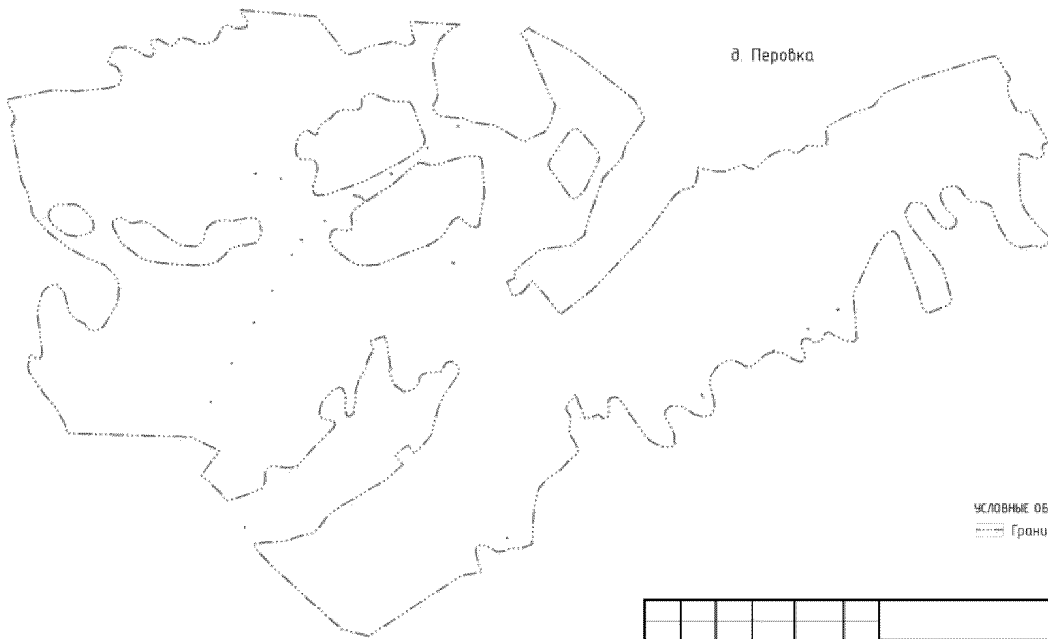


Приложение № 5 к приказу
 Департамента
 градостроительного развития
 Томской области
 от 23.12.2024 № 69



Приложение № 6 к приказу
 Департамента
 градостроительного развития
 Томской области
 от 23.12.2024 № 69

ПРОЕКТ ИЗМЕНЕНИЙ В ГЕНЕРАЛЬНЫЙ ПЛАН МУНИЦИПАЛЬНОГО ОБРАЗОВАНИЯ
 «ТУРУНТАЕВСКОЕ СЕЛЬСКОЕ ПОСЕЛЕНИЕ» МУНИЦИПАЛЬНОГО ОБРАЗОВАНИЯ «ТОМСКИЙ РАЙОН» ТОМСКОЙ ОБЛАСТИ
 Карта границ населенного пункта д. Перовка, входящего в состав поселения



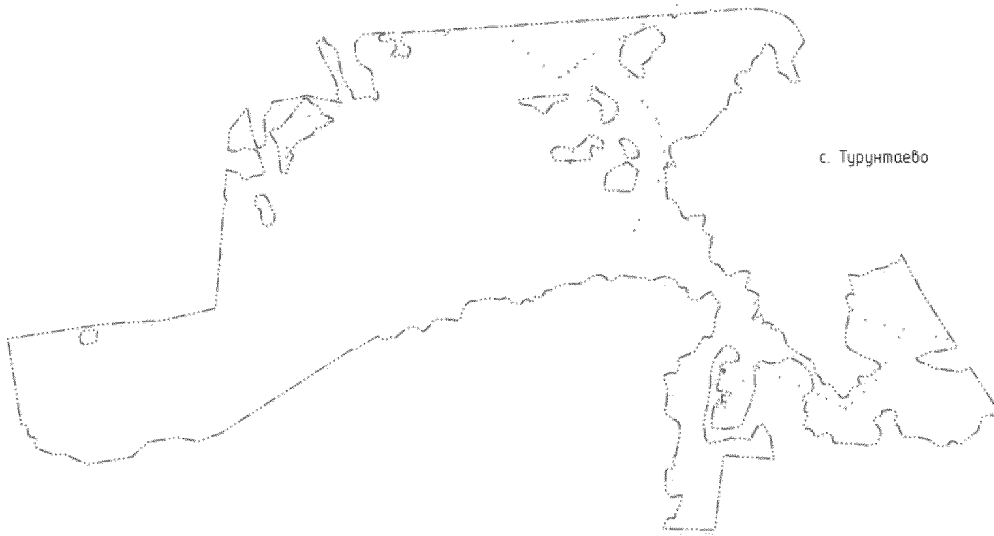
УСЛОВНЫЕ ОБОЗНАЧЕНИЯ

----- Граница населенного пункта

6028-ТП						
Проект изменений в генеральный план муниципального образования «Турунтаевское сельское поселение» муниципального образования «Томский район» Томской области						
Изм.	Кол-во	Лист	№ Док.	Подпись	Дата	
Разработан		Легасова С.А.			08.2022	Основная часть
Рук. группы		Шибенко Е.А.			08.2022	
Ген. директор		Арзамас В.Н.			08.2022	
Карта границ населенного пункта д. Перовка, входящего в состав поселения						ООО "Инициативный земельный фонд"

Приложение № 7 к приказу
 Департамента
 градостроительного развития
 Томской области
 от 23.12.2024 № 69

ПРОЕКТ ИЗМЕНЕНИЙ В ГЕНЕРАЛЬНЫЙ ПЛАН МУНИЦИПАЛЬНОГО ОБРАЗОВАНИЯ
 «ТУРУНТАЕВСКОЕ СЕЛЬСКОЕ ПОСЕЛЕНИЕ» МУНИЦИПАЛЬНОГО ОБРАЗОВАНИЯ «ТОМСКИЙ РАЙОН» ТОМСКОЙ ОБЛАСТИ
 Карта границ населенного пункта с. Турунтаево, входящего в состав поселения




с. Турунтаево

УСЛОВНЫЕ ОБОЗНАЧЕНИЯ
 - - - - - Граница населенного пункта

						6028-ТП			
						Проект изменений в генеральный план муниципального образования «Турунтаевское сельское поселение» муниципального образования «Томский район» Томской области			
Изм.	Кол-во	Лист	№ док.	Подпись	Дата	Основная часть	Страница	Лист	Листов
Разработчик			Иванова С.А.		08.2022		ГП	7	8
Рук. группы			Давыдова Е.А.		08.2022				
Ген. директор			Кривошапкин В.Н.		08.2022	Карта границ населенного пункта с. Турунтаево, входящего в состав поселения	ООО «Национальный земельный фонд»		

Приложение № 8 к приказу
Департамента
градостроительного развития
Томской области
от 23.12.2024 № 69



Приложение № 9 к приказу
Департамента
градостроительного
развития Томской области
от 23.12.2024 № 69

Сведения о границах населенных пунктов, входящих в состав поселения, содержащие графическое описание местоположения границ населенных пунктов, перечень координат характерных точек этих границ в системе координат, используемой для ведения Единого государственного реестра недвижимости

ОПИСАНИЕ МЕСТОПОЛОЖЕНИЯ ГРАНИЦ

Томская обл., Томский р-н, д. Горьковка

(наименование объекта, местоположение границ которого описано (далее - объект)

Сведения об объекте

№ п/п	Характеристики объекта	Описание характеристик
1	2	3
1	Местоположение объекта	Томская обл., Томский р-н, д. Горьковка
2	Площадь объекта ± величина погрешности определения площади ($P \pm \Delta P$)	439490±232 кв.м
3	Иные характеристики объекта	—

ОПИСАНИЕ МЕСТОПОЛОЖЕНИЯ ГРАНИЦ

Томская обл., Томский р-н, д. Горьковка

(наименование объекта, местоположение границ которого описано (далее – объект))

Сведения о местоположении границ объекта

1. Система координат МСК-70, зона 4

2. Сведения о характерных точках границ объекта

Обозначение характерных точек границ	Координаты, м		Метод определения координат характерной точки	Средняя квадратическа я погрешность положения характерной точки (M _t), м	Описание обозначения точки на местности (при наличии)
	X	Y			
1	2	3	4	5	6
1	376705,16	4387352,36	Картометрический метод	1,00	—
2	376695,39	4387354,00	Картометрический метод	1,00	—
3	376684,33	4387355,73	Картометрический метод	1,00	—
4	376682,95	4387356,35	Картометрический метод	1,00	—
5	376649,59	4387363,52	Картометрический метод	1,00	—
6	376596,94	4387371,58	Картометрический метод	1,00	—
7	376588,13	4387373,08	Картометрический метод	1,00	—
8	376564,42	4387374,83	Картометрический метод	1,00	—
9	376536,25	4387377,61	Картометрический метод	1,00	—
10	376521,12	4387383,50	Картометрический метод	1,00	—
11	376480,61	4387389,64	Картометрический метод	1,00	—
12	376485,18	4387421,55	Картометрический метод	1,00	—
13	376495,93	4387448,41	Картометрический метод	1,00	—
14	376515,45	4387469,16	Картометрический метод	1,00	—
15	376515,68	4387470,65	Картометрический метод	1,00	—
16	376513,36	4387482,21	Картометрический метод	1,00	—
17	376505,07	4387493,64	Картометрический метод	1,00	—
18	376492,96	4387498,80	Картометрический метод	1,00	—
19	376479,43	4387502,82	Картометрический метод	1,00	—
20	376468,67	4387508,52	Картометрический метод	1,00	—

ОПИСАНИЕ МЕСТОПОЛОЖЕНИЯ ГРАНИЦ**Томская обл., Томский р-н, д. Горьковка**

(наименование объекта, местоположение границ которого описано (далее – объект))

Сведения о местоположении границ объекта

1	2	3	4	5	6
21	376462,20	4387517,78	Картометрический метод	1,00	—
22	376461,21	4387529,84	Картометрический метод	1,00	—
23	376461,88	4387545,69	Картометрический метод	1,00	—
24	376465,56	4387557,99	Картометрический метод	1,00	—
25	376475,12	4387569,65	Картометрический метод	1,00	—
26	376486,32	4387577,20	Картометрический метод	1,00	—
27	376500,84	4387577,10	Картометрический метод	1,00	—
28	376515,26	4387575,70	Картометрический метод	1,00	—
29	376527,74	4387567,15	Картометрический метод	1,00	—
30	376546,96	4387520,72	Картометрический метод	1,00	—
31	376553,10	4387491,56	Картометрический метод	1,00	—
32	376558,03	4387471,81	Картометрический метод	1,00	—
33	376563,71	4387458,75	Картометрический метод	1,00	—
34	376580,82	4387452,71	Картометрический метод	1,00	—
35	376598,01	4387452,71	Картометрический метод	1,00	—
36	376618,43	4387460,23	Картометрический метод	1,00	—
37	376626,43	4387469,03	Картометрический метод	1,00	—
38	376629,18	4387492,99	Картометрический метод	1,00	—
39	376615,21	4387532,23	Картометрический метод	1,00	—
40	376599,09	4387555,87	Картометрический метод	1,00	—
41	376593,72	4387580,58	Картометрический метод	1,00	—
42	376595,86	4387608,52	Картометрический метод	1,00	—
43	376601,24	4387634,31	Картометрический метод	1,00	—
44	376610,91	4387662,25	Картометрический метод	1,00	—
45	376624,88	4387680,52	Картометрический метод	1,00	—

ОПИСАНИЕ МЕСТОПОЛОЖЕНИЯ ГРАНИЦ

Томская обл., Томский р-н, д. Горьковка

(наименование объекта, местоположение границ которого описано (далее – объект))

Сведения о местоположении границ объекта

1	2	3	4	5	6
46	376642,07	4387729,95	Картометрический метод	1,00	—
47	376653,89	4387763,26	Картометрический метод	1,00	—
48	376658,19	4387792,27	Картометрический метод	1,00	—
49	376656,04	4387821,28	Картометрический метод	1,00	—
50	376628,10	4387837,40	Картометрический метод	1,00	—
51	376615,71	4387837,02	Картометрический метод	1,00	—
52	376585,10	4387823,85	Картометрический метод	1,00	—
53	376572,22	4387805,17	Картометрический метод	1,00	—
54	376559,33	4387781,52	Картометрический метод	1,00	—
55	376543,21	4387771,85	Картометрический метод	1,00	—
56	376482,04	4387825,87	Картометрический метод	1,00	—
57	376442,20	4387830,15	Картометрический метод	1,00	—
58	376459,00	4387951,89	Картометрический метод	1,00	—
59	376453,11	4387957,96	Картометрический метод	1,00	—
60	376436,37	4387978,87	Картометрический метод	1,00	—
61	376427,50	4387999,00	Картометрический метод	1,00	—
62	376412,24	4388013,79	Картометрический метод	1,00	—
63	376391,99	4388024,45	Картометрический метод	1,00	—
64	376364,51	4388035,12	Картометрический метод	1,00	—
65	376355,72	4388048,60	Картометрический метод	1,00	—
66	376354,47	4388057,36	Картометрический метод	1,00	—
67	376365,68	4388079,88	Картометрический метод	1,00	—
68	376375,87	4388090,82	Картометрический метод	1,00	—
69	376393,60	4388097,73	Картометрический метод	1,00	—
70	376408,62	4388103,57	Картометрический метод	1,00	—

ОПИСАНИЕ МЕСТОПОЛОЖЕНИЯ ГРАНИЦ**Томская обл., Томский р-н, д. Горьковка**

(наименование объекта, местоположение границ которого описано (далее – объект))

Сведения о местоположении границ объекта

1	2	3	4	5	6
71	376422,44	4388110,83	Картометрический метод	1,00	—
72	376426,76	4388121,29	Картометрический метод	1,00	—
73	376423,56	4388137,65	Картометрический метод	1,00	—
74	376419,04	4388150,00	Картометрический метод	1,00	—
75	376410,28	4388166,13	Картометрический метод	1,00	—
76	376364,73	4388222,04	Картометрический метод	1,00	—
77	376345,85	4388220,14	Картометрический метод	1,00	—
78	376336,42	4388214,41	Картометрический метод	1,00	—
79	376327,06	4388209,29	Картометрический метод	1,00	—
80	376320,10	4388200,69	Картометрический метод	1,00	—
81	376315,25	4388192,47	Картометрический метод	1,00	—
82	376299,77	4388180,69	Картометрический метод	1,00	—
83	376285,86	4388178,66	Картометрический метод	1,00	—
84	376268,19	4388180,34	Картометрический метод	1,00	—
85	376244,58	4388184,59	Картометрический метод	1,00	—
86	376230,68	4388182,57	Картометрический метод	1,00	—
87	376224,41	4388180,43	Картометрический метод	1,00	—
88	376217,37	4388153,58	Картометрический метод	1,00	—
89	376222,81	4388148,78	Картометрический метод	1,00	—
90	376235,43	4388144,28	Картометрический метод	1,00	—
91	376258,24	4388138,77	Картометрический метод	1,00	—
92	376283,18	4388133,77	Картометрический метод	1,00	—
93	376297,15	4388129,09	Картометрический метод	1,00	—
94	376304,14	4388123,13	Картометрический метод	1,00	—
95	376302,46	4388111,99	Картометрический метод	1,00	—

ОПИСАНИЕ МЕСТОПОЛОЖЕНИЯ ГРАНИЦ

Томская обл., Томский р-н, д. Горьковка

(наименование объекта, местоположение границ которого описано (далее – объект))

Сведения о местоположении границ объекта

1	2	3	4	5	6
96	376292,96	4388105,58	Картометрический метод	1,00	—
97	376282,07	4388098,64	Картометрический метод	1,00	—
98	376241,12	4388085,92	Картометрический метод	1,00	—
99	376221,01	4388075,89	Картометрический метод	1,00	—
100	376212,06	4388068,09	Картометрический метод	1,00	—
101	376207,89	4388059,84	Картометрический метод	1,00	—
102	376215,55	4388045,86	Картометрический метод	1,00	—
103	376254,17	4388018,22	Картометрический метод	1,00	—
104	376270,32	4387999,42	Картометрический метод	1,00	—
105	376275,66	4387990,30	Картометрический метод	1,00	—
106	376272,57	4387971,35	Картометрический метод	1,00	—
107	376264,76	4387960,78	Картометрический метод	1,00	—
108	376252,48	4387953,98	Картометрический метод	1,00	—
109	376241,48	4387953,65	Картометрический метод	1,00	—
110	376227,94	4387955,62	Картометрический метод	1,00	—
111	376215,44	4387961,44	Картометрический метод	1,00	—
112	376204,09	4387972,50	Картометрический метод	1,00	—
113	376194,44	4387979,38	Картометрический метод	1,00	—
114	376182,50	4387983,85	Картометрический метод	1,00	—
115	376181,88	4387983,52	Картометрический метод	1,00	—
116	376172,21	4387956,57	Картометрический метод	1,00	—
117	376164,51	4387886,09	Картометрический метод	1,00	—
118	376155,25	4387844,44	Картометрический метод	1,00	—
119	376150,67	4387824,30	Картометрический метод	1,00	—
120	376139,36	4387812,74	Картометрический метод	1,00	—

ОПИСАНИЕ МЕСТОПОЛОЖЕНИЯ ГРАНИЦ

Томская обл., Томский р-н, д. Горьковка

(наименование объекта, местоположение границ которого описано (далее – объект))

Сведения о местоположении границ объекта

1	2	3	4	5	6
121	376126,07	4387810,00	Картометрический метод	1,00	—
122	376115,24	4387811,68	Картометрический метод	1,00	—
123	376104,16	4387818,09	Картометрический метод	1,00	—
124	376092,89	4387829,80	Картометрический метод	1,00	—
125	376081,55	4387840,80	Картометрический метод	1,00	—
126	376076,76	4387845,18	Картометрический метод	1,00	—
127	376033,22	4387865,23	Картометрический метод	1,00	—
128	376015,60	4387882,53	Картометрический метод	1,00	—
129	375988,74	4387895,43	Картометрический метод	1,00	—
130	375965,10	4387905,10	Картометрический метод	1,00	—
131	375942,53	4387912,62	Картометрический метод	1,00	—
132	375922,12	4387911,55	Картометрический метод	1,00	—
133	375917,85	4387908,55	Картометрический метод	1,00	—
134	375911,22	4387892,59	Картометрический метод	1,00	—
135	375897,12	4387880,60	Картометрический метод	1,00	—
136	375868,92	4387869,84	Картометрический метод	1,00	—
137	375853,34	4387844,92	Картометрический метод	1,00	—
138	375829,70	4387807,31	Картометрический метод	1,00	—
139	375819,71	4387788,98	Картометрический метод	1,00	—
140	375819,73	4387782,00	Картометрический метод	1,00	—
141	375818,22	4387772,85	Картометрический метод	1,00	—
142	375811,40	4387765,53	Картометрический метод	1,00	—
143	375806,02	4387766,68	Картометрический метод	1,00	—
144	375804,43	4387768,97	Картометрический метод	1,00	—
145	375789,94	4387753,59	Картометрический метод	1,00	—

ОПИСАНИЕ МЕСТОПОЛОЖЕНИЯ ГРАНИЦ**Томская обл., Томский р-н, д. Горьковка**

(наименование объекта, местоположение границ которого описано (далее – объект))

Сведения о местоположении границ объекта

1	2	3	4	5	6
146	375811,44	4387700,93	Картометрический метод	1,00	—
147	375846,18	4387620,01	Картометрический метод	1,00	—
148	375871,46	4387603,66	Картометрический метод	1,00	—
149	375902,23	4387580,13	Картометрический метод	1,00	—
150	375908,35	4387552,80	Картометрический метод	1,00	—
151	375944,63	4387508,98	Картометрический метод	1,00	—
152	375970,61	4387479,30	Картометрический метод	1,00	—
153	375973,24	4387463,10	Картометрический метод	1,00	—
154	375972,91	4387451,83	Картометрический метод	1,00	—
155	375971,86	4387432,65	Картометрический метод	1,00	—
156	375975,95	4387424,97	Картометрический метод	1,00	—
157	375984,73	4387408,17	Картометрический метод	1,00	—
158	375988,78	4387399,83	Картометрический метод	1,00	—
159	375988,52	4387381,93	Картометрический метод	1,00	—
160	375979,38	4387364,18	Картометрический метод	1,00	—
161	375976,69	4387349,81	Картометрический метод	1,00	—
162	375976,96	4387345,13	Картометрический метод	1,00	—
163	375982,36	4387321,38	Картометрический метод	1,00	—
164	375977,97	4387290,30	Картометрический метод	1,00	—
165	376062,16	4387309,50	Картометрический метод	1,00	—
166	376149,83	4387311,91	Картометрический метод	1,00	—
167	376158,35	4387327,26	Картометрический метод	1,00	—
168	376162,81	4387330,39	Картометрический метод	1,00	—
169	376163,93	4387328,73	Картометрический метод	1,00	—
170	376163,90	4387327,35	Картометрический метод	1,00	—

ОПИСАНИЕ МЕСТОПОЛОЖЕНИЯ ГРАНИЦ**Томская обл., Томский р-н, д. Горьковка**

(наименование объекта, местоположение границ которого описано (далее – объект))

Сведения о местоположении границ объекта

1	2	3	4	5	6
171	376192,07	4387321,67	Картометрический метод	1,00	—
172	376339,36	4387325,55	Картометрический метод	1,00	—
173	376384,81	4387314,77	Картометрический метод	1,00	—
174	376403,23	4387314,77	Картометрический метод	1,00	—
175	376458,37	4387298,10	Картометрический метод	1,00	—
176	376490,43	4387277,58	Картометрический метод	1,00	—
177	376511,98	4387246,53	Картометрический метод	1,00	—
178	376528,36	4387233,85	Картометрический метод	1,00	—
179	376540,48	4387209,08	Картометрический метод	1,00	—
1	376705,16	4387352,36	Картометрический метод	1,00	—
180	376398,17	4387720,64	Картометрический метод	1,00	—
181	376416,95	4387724,13	Картометрический метод	1,00	—
182	376426,55	4387728,47	Картометрический метод	1,00	—
183	376428,36	4387742,24	Картометрический метод	1,00	—
184	376424,44	4387750,58	Картометрический метод	1,00	—
185	376414,27	4387762,94	Картометрический метод	1,00	—
186	376412,31	4387771,09	Картометрический метод	1,00	—
187	376415,87	4387782,00	Картометрический метод	1,00	—
188	376420,25	4387794,89	Картометрический метод	1,00	—
189	376420,80	4387809,43	Картометрический метод	1,00	—
190	376412,10	4387823,59	Картометрический метод	1,00	—
191	376401,56	4387831,92	Картометрический метод	1,00	—
192	376390,43	4387833,03	Картометрический метод	1,00	—
193	376382,79	4387828,44	Картометрический метод	1,00	—
194	376372,51	4387816,15	Картометрический метод	1,00	—

ОПИСАНИЕ МЕСТОПОЛОЖЕНИЯ ГРАНИЦ

Томская обл., Томский р-н, д. Горьковка

(наименование объекта, местоположение границ которого описано (далее – объект))

Сведения о местоположении границ объекта

1	2	3	4	5	6
195	376358,37	4387812,90	Картометрический метод	1,00	—
196	376347,17	4387813,36	Картометрический метод	1,00	—
197	376336,97	4387809,71	Картометрический метод	1,00	—
198	376327,52	4387799,34	Картометрический метод	1,00	—
199	376321,95	4387787,92	Картометрический метод	1,00	—
200	376314,51	4387778,05	Картометрический метод	1,00	—
201	376300,35	4387766,81	Картометрический метод	1,00	—
202	376295,55	4387764,61	Картометрический метод	1,00	—
203	376289,49	4387755,26	Картометрический метод	1,00	—
204	376287,94	4387744,77	Картометрический метод	1,00	—
205	376289,43	4387738,64	Картометрический метод	1,00	—
206	376294,74	4387731,47	Картометрический метод	1,00	—
207	376305,79	4387729,06	Картометрический метод	1,00	—
208	376316,88	4387727,32	Картометрический метод	1,00	—
209	376322,91	4387720,73	Картометрический метод	1,00	—
210	376322,72	4387710,79	Картометрический метод	1,00	—
211	376323,81	4387700,05	Картометрический метод	1,00	—
212	376328,17	4387689,01	Картометрический метод	1,00	—
213	376339,67	4387684,56	Картометрический метод	1,00	—
214	376350,74	4387682,77	Картометрический метод	1,00	—
215	376361,08	4387687,74	Картометрический метод	1,00	—
216	376371,08	4387696,75	Картометрический метод	1,00	—
217	376383,52	4387711,47	Картометрический метод	1,00	—
180	376398,17	4387720,64	Картометрический метод	1,00	—

ОПИСАНИЕ МЕСТОПОЛОЖЕНИЯ ГРАНИЦ

Томская обл., Томский р-н, д. Горьковка

(наименование объекта, местоположение границ которого описано (далее – объект))

Сведения о местоположении границ объекта

3. Сведения о характерных точках части (частей) границы объекта

Обозначение характерных точек части границы	Координаты, м		Метод определения координат характерной точки	Средняя квадратическа я погрешность положения характерной точки (M _t), м	Описание обозначения точки на местности (при наличии)
	X	Y			
1	2	3	4	5	6
Часть №					

ОПИСАНИЕ МЕСТОПОЛОЖЕНИЯ ГРАНИЦ**Томская обл., р-н Томский, с. Новоархангельское**

(наименование объекта, местоположение границ которого описано (далее -объект))

Сведения об объекте

№ п/п	Характеристики объекта	Описание характеристик
1	2	3
1	Местоположение объекта	Томская обл., Томский р-н, с. Новоархангельское
2	Площадь объекта \pm величина погрешности определения площади (P \pm Δ P)	1897918 \pm 482 кв.м
3	Иные характеристики объекта	—

ОПИСАНИЕ МЕСТОПОЛОЖЕНИЯ ГРАНИЦ

Томская обл., р-н Томский, с. Новоархангельское

(наименование объекта, местоположение границ которого описано (далее – объект))

Сведения о местоположении границ объекта

1. Система координат МСК-70, зона 4

2. Сведения о характерных точках границ объекта

Обозначение характерных точек границ	Координаты, м		Метод определения координат характерной точки	Средняя квадратическа я погрешность положения характерной точки (M _i), м	Описание обозначения точки на местности (при наличии)
	X	Y			
1	2	3	4	5	6
1	377319,94	4381852,09	Картометрический метод	1,00	—
2	377330,36	4381861,61	Картометрический метод	1,00	—
3	377350,42	4381879,44	Картометрический метод	1,00	—
4	377355,00	4381884,63	Картометрический метод	1,00	—
5	377369,69	4381900,34	Картометрический метод	1,00	—
6	377381,25	4381912,69	Картометрический метод	1,00	—
7	377386,03	4381919,33	Картометрический метод	1,00	—
8	377384,56	4381928,57	Картометрический метод	1,00	—
9	377398,42	4381950,70	Картометрический метод	1,00	—
10	377407,60	4381950,77	Картометрический метод	1,00	—
11	377418,50	4381953,15	Картометрический метод	1,00	—
12	377431,22	4381961,93	Картометрический метод	1,00	—
13	377440,29	4381968,80	Картометрический метод	1,00	—
14	377450,15	4381976,37	Картометрический метод	1,00	—
15	377472,94	4381996,73	Картометрический метод	1,00	—
16	377478,06	4381999,75	Картометрический метод	1,00	—
17	377501,11	4382010,67	Аналитический метод	0,20	—
18	377504,90	4382012,46	Аналитический метод	0,20	—
19	377532,79	4382024,32	Аналитический метод	0,20	—
20	377564,22	4382036,49	Аналитический метод	0,20	—

ОПИСАНИЕ МЕСТОПОЛОЖЕНИЯ ГРАНИЦ**Томская обл., р-н Томский, с. Новоархангельское**

(наименование объекта, местоположение границ которого описано (далее – объект))

Сведения о местоположении границ объекта

1	2	3	4	5	6
21	377591,08	4382046,89	Картометрический метод	1,00	—
22	377619,67	4382057,50	Картометрический метод	1,00	—
23	377642,46	4382065,06	Картометрический метод	1,00	—
24	377664,77	4382070,83	Картометрический метод	1,00	—
25	377669,24	4382072,86	Картометрический метод	1,00	—
26	377674,80	4382074,70	Картометрический метод	1,00	—
27	377714,54	4382088,15	Картометрический метод	1,00	—
28	377717,87	4382087,82	Картометрический метод	1,00	—
29	377713,26	4382120,27	Картометрический метод	1,00	—
30	377626,69	4382113,94	Картометрический метод	1,00	—
31	377625,50	4382090,25	Картометрический метод	1,00	—
32	377602,69	4382091,21	Картометрический метод	1,00	—
33	377594,80	4382092,04	Картометрический метод	1,00	—
34	377586,40	4382094,22	Картометрический метод	1,00	—
35	377576,88	4382098,55	Картометрический метод	1,00	—
36	377545,26	4382120,41	Картометрический метод	1,00	—
37	377542,64	4382123,36	Картометрический метод	1,00	—
38	377491,86	4382151,38	Картометрический метод	1,00	—
39	377473,01	4382153,81	Картометрический метод	1,00	—
40	377446,37	4382159,22	Картометрический метод	1,00	—
41	377429,16	4382166,35	Картометрический метод	1,00	—
42	377417,09	4382178,20	Картометрический метод	1,00	—
43	377415,28	4382193,02	Картометрический метод	1,00	—
44	377415,34	4382193,62	Картометрический метод	1,00	—
45	377408,14	4382197,59	Картометрический метод	1,00	—

ОПИСАНИЕ МЕСТОПОЛОЖЕНИЯ ГРАНИЦ**Томская обл., р-н Томский, с. Новоархангельское**

(наименование объекта, местоположение границ которого описано (далее – объект))

Сведения о местоположении границ объекта

1	2	3	4	5	6
46	377365,14	4382232,65	Картометрический метод	1,00	—
47	377385,95	4382378,72	Картометрический метод	1,00	—
48	377385,99	4382386,33	Картометрический метод	1,00	—
49	377388,67	4382397,89	Картометрический метод	1,00	—
50	377393,59	4382432,41	Картометрический метод	1,00	—
51	377620,47	4382693,68	Картометрический метод	1,00	—
52	377698,52	4382818,70	Картометрический метод	1,00	—
53	377645,60	4383008,54	Картометрический метод	1,00	—
54	377622,45	4383079,97	Картометрический метод	1,00	—
55	377451,59	4383129,67	Картометрический метод	1,00	—
56	377313,18	4383175,31	Картометрический метод	1,00	—
57	377206,34	4383226,97	Картометрический метод	1,00	—
58	377205,38	4383217,74	Картометрический метод	1,00	—
59	377198,34	4383207,20	Картометрический метод	1,00	—
60	377189,64	4383200,10	Картометрический метод	1,00	—
61	377135,28	4383134,79	Картометрический метод	1,00	—
62	377137,16	4383113,97	Картометрический метод	1,00	—
63	377134,18	4383091,01	Картометрический метод	1,00	—
64	377130,61	4383068,77	Картометрический метод	1,00	—
65	377133,55	4383051,85	Картометрический метод	1,00	—
66	377141,64	4383039,71	Картометрический метод	1,00	—
67	377140,63	4383023,20	Картометрический метод	1,00	—
68	377136,14	4383011,69	Картометрический метод	1,00	—
69	377128,02	4383003,89	Картометрический метод	1,00	—
70	377095,82	4383000,55	Картометрический метод	1,00	—

ОПИСАНИЕ МЕСТОПОЛОЖЕНИЯ ГРАНИЦ**Томская обл., р-н Томский, с. Новоархангельское**

(наименование объекта, местоположение границ которого описано (далее – объект))

Сведения о местоположении границ объекта

1	2	3	4	5	6
71	377088,57	4382997,81	Картометрический метод	1,00	—
72	377073,44	4383005,13	Аналитический метод	0,10	—
73	377067,96	4383000,79	Аналитический метод	0,10	—
74	377047,31	4383010,26	Аналитический метод	0,10	—
75	377034,23	4383015,10	Аналитический метод	0,10	—
76	377027,15	4383033,91	Аналитический метод	0,10	—
77	376962,61	4383060,51	Аналитический метод	0,10	—
78	376956,28	4383033,06	Аналитический метод	0,10	—
79	376971,83	4383025,72	Аналитический метод	0,10	—
80	376960,78	4382999,12	Картометрический метод	1,00	—
81	376968,47	4382995,82	Аналитический метод	0,10	—
82	376961,93	4382981,62	Аналитический метод	0,10	—
83	376967,41	4382978,85	Аналитический метод	0,10	—
84	376958,49	4382960,75	Аналитический метод	0,10	—
85	376985,10	4382947,57	Аналитический метод	0,10	—
86	376971,37	4382915,90	Аналитический метод	0,10	—
87	376961,75	4382920,35	Аналитический метод	0,10	—
88	376949,75	4382895,47	Аналитический метод	0,10	—
89	377014,75	4382868,30	Картометрический метод	1,00	—
90	377014,73	4382857,14	Картометрический метод	1,00	—
91	377013,48	4382844,68	Картометрический метод	1,00	—
92	377012,91	4382843,42	Картометрический метод	1,00	—
93	376928,90	4382872,29	Аналитический метод	0,10	—
94	376854,72	4382849,26	Картометрический метод	1,00	—
95	376839,00	4382844,86	Картометрический метод	1,00	—

ОПИСАНИЕ МЕСТОПОЛОЖЕНИЯ ГРАНИЦ**Томская обл., р-н Томский, с. Новоархангельское**

(наименование объекта, местоположение границ которого описано (далее – объект))

Сведения о местоположении границ объекта

1	2	3	4	5	6
96	376816,63	4382847,18	Картометрический метод	1,00	—
97	376782,97	4382849,34	Картометрический метод	1,00	—
98	376776,32	4382842,70	Картометрический метод	1,00	—
99	376773,08	4382830,42	Картометрический метод	1,00	—
100	376779,59	4382815,75	Картометрический метод	1,00	—
101	376788,78	4382801,52	Картометрический метод	1,00	—
102	376796,91	4382790,02	Картометрический метод	1,00	—
103	376794,81	4382775,64	Картометрический метод	1,00	—
104	376785,98	4382760,54	Картометрический метод	1,00	—
105	376772,73	4382761,28	Картометрический метод	1,00	—
106	376737,24	4382770,71	Картометрический метод	1,00	—
107	376718,23	4382773,33	Картометрический метод	1,00	—
108	376699,57	4382773,48	Картометрический метод	1,00	—
109	376615,88	4382780,62	Картометрический метод	1,00	—
110	376600,89	4382783,50	Картометрический метод	1,00	—
111	376588,93	4382790,05	Картометрический метод	1,00	—
112	376580,96	4382808,34	Картометрический метод	1,00	—
113	376552,12	4382831,67	Картометрический метод	1,00	—
114	376523,69	4382832,33	Картометрический метод	1,00	—
115	376539,02	4382866,75	Картометрический метод	1,00	—
116	376548,95	4382888,08	Картометрический метод	1,00	—
117	376550,70	4382898,50	Картометрический метод	1,00	—
118	376551,53	4382906,44	Картометрический метод	1,00	—
119	376549,23	4382909,30	Картометрический метод	1,00	—
120	376541,01	4382906,08	Картометрический метод	1,00	—

ОПИСАНИЕ МЕСТОПОЛОЖЕНИЯ ГРАНИЦ**Томская обл., р-н Томский, с. Новоархангельское**

(наименование объекта, местоположение границ которого описано (далее – объект))

Сведения о местоположении границ объекта

1	2	3	4	5	6
121	376532,07	4382896,32	Картометрический метод	1,00	—
122	376492,29	4382836,88	Картометрический метод	1,00	—
123	376477,91	4382824,90	Картометрический метод	1,00	—
124	376462,24	4382819,76	Картометрический метод	1,00	—
125	376447,94	4382821,08	Картометрический метод	1,00	—
126	376433,05	4382823,16	Картометрический метод	1,00	—
127	376404,65	4382827,81	Картометрический метод	1,00	—
128	376385,13	4382829,61	Картометрический метод	1,00	—
129	376370,17	4382831,02	Картометрический метод	1,00	—
130	376358,04	4382834,17	Картометрический метод	1,00	—
131	376350,27	4382841,52	Картометрический метод	1,00	—
132	376350,37	4382845,77	Картометрический метод	1,00	—
133	376265,82	4382852,57	Картометрический метод	1,00	—
134	376245,94	4382794,46	Картометрический метод	1,00	—
135	376215,76	4382749,81	Картометрический метод	1,00	—
136	376244,38	4382727,29	Картометрический метод	1,00	—
137	376284,13	4382694,06	Картометрический метод	1,00	—
138	376307,40	4382674,14	Картометрический метод	1,00	—
139	376325,26	4382658,86	Картометрический метод	1,00	—
140	376342,03	4382644,27	Картометрический метод	1,00	—
141	376367,12	4382622,34	Картометрический метод	1,00	—
142	376385,37	4382606,62	Картометрический метод	1,00	—
143	376397,55	4382596,20	Картометрический метод	1,00	—
144	376411,19	4382584,56	Картометрический метод	1,00	—
145	376439,30	4382560,58	Картометрический метод	1,00	—

ОПИСАНИЕ МЕСТОПОЛОЖЕНИЯ ГРАНИЦ**Томская обл., р-н Томский, с. Новоархангельское**

(наименование объекта, местоположение границ которого описано (далее – объект))

Сведения о местоположении границ объекта

1	2	3	4	5	6
146	376462,79	4382540,57	Картометрический метод	1,00	—
147	376492,04	4382514,87	Картометрический метод	1,00	—
148	376512,23	4382498,91	Картометрический метод	1,00	—
149	376529,64	4382485,14	Картометрический метод	1,00	—
150	376545,92	4382475,38	Картометрический метод	1,00	—
151	376570,92	4382460,17	Картометрический метод	1,00	—
152	376588,46	4382451,36	Картометрический метод	1,00	—
153	376600,14	4382445,76	Картометрический метод	1,00	—
154	376610,37	4382441,06	Картометрический метод	1,00	—
155	376611,26	4382417,38	Картометрический метод	1,00	—
156	376611,73	4382405,14	Картометрический метод	1,00	—
157	376611,93	4382399,61	Картометрический метод	1,00	—
158	376598,26	4382410,33	Картометрический метод	1,00	—
159	376581,47	4382397,09	Картометрический метод	1,00	—
160	376485,57	4382476,72	Картометрический метод	1,00	—
161	376445,24	4382506,28	Картометрический метод	1,00	—
162	376441,93	4382501,61	Картометрический метод	1,00	—
163	376440,32	4382502,79	Картометрический метод	1,00	—
164	376443,63	4382507,46	Картометрический метод	1,00	—
165	376370,42	4382561,12	Картометрический метод	1,00	—
166	376263,50	4382643,47	Картометрический метод	1,00	—
167	376263,46	4382642,93	Картометрический метод	1,00	—
168	376260,89	4382621,23	Картометрический метод	1,00	—
169	376255,04	4382606,80	Картометрический метод	1,00	—
170	376271,03	4382595,68	Аналитический метод	2,50	—

ОПИСАНИЕ МЕСТОПОЛОЖЕНИЯ ГРАНИЦ**Томская обл., р-н Томский, с. Новоархангельское**

(наименование объекта, местоположение границ которого описано (далее – объект))

Сведения о местоположении границ объекта

1	2	3	4	5	6
171	376116,04	4382313,92	Картометрический метод	1,00	—
172	376133,98	4382317,74	Картометрический метод	1,00	—
173	376203,17	4382315,84	Картометрический метод	1,00	—
174	376244,65	4382309,80	Картометрический метод	1,00	—
175	376262,68	4382301,07	Картометрический метод	1,00	—
176	376264,30	4382297,59	Картометрический метод	1,00	—
177	376263,69	4382292,30	Картометрический метод	1,00	—
178	376261,04	4382287,31	Картометрический метод	1,00	—
179	376251,76	4382283,69	Картометрический метод	1,00	—
180	376241,42	4382276,87	Картометрический метод	1,00	—
181	376234,45	4382269,66	Картометрический метод	1,00	—
182	376234,33	4382263,02	Картометрический метод	1,00	—
183	376238,98	4382256,70	Картометрический метод	1,00	—
184	376244,23	4382254,57	Картометрический метод	1,00	—
185	376248,92	4382254,01	Картометрический метод	1,00	—
186	376261,78	4382253,25	Картометрический метод	1,00	—
187	376274,26	4382261,13	Картометрический метод	1,00	—
188	376282,25	4382266,17	Картометрический метод	1,00	—
189	376290,13	4382251,22	Картометрический метод	1,00	—
190	376322,14	4382268,06	Картометрический метод	1,00	—
191	376327,38	4382267,06	Картометрический метод	1,00	—
192	376340,07	4382264,98	Картометрический метод	1,00	—
193	376349,46	4382263,89	Картометрический метод	1,00	—
194	376358,21	4382262,91	Картометрический метод	1,00	—
195	376364,55	4382264,85	Картометрический метод	1,00	—

ОПИСАНИЕ МЕСТОПОЛОЖЕНИЯ ГРАНИЦ**Томская обл., р-н Томский, с. Новоархангельское**

(наименование объекта, местоположение границ которого описано (далее – объект))

Сведения о местоположении границ объекта

1	2	3	4	5	6
196	376376,93	4382277,88	Картометрический метод	1,00	—
197	376437,76	4382337,67	Картометрический метод	1,00	—
198	376498,16	4382370,01	Картометрический метод	1,00	—
199	376532,74	4382383,69	Картометрический метод	1,00	—
200	376554,90	4382386,09	Картометрический метод	1,00	—
201	376581,82	4382383,29	Картометрический метод	1,00	—
202	376607,56	4382375,32	Картометрический метод	1,00	—
203	376662,75	4382343,68	Картометрический метод	1,00	—
204	376674,96	4382340,82	Картометрический метод	1,00	—
205	376676,17	4382342,41	Картометрический метод	1,00	—
206	376677,76	4382341,20	Картометрический метод	1,00	—
207	376676,61	4382339,68	Картометрический метод	1,00	—
208	376687,91	4382336,41	Картометрический метод	1,00	—
209	376692,74	4382336,12	Картометрический метод	1,00	—
210	376725,08	4382310,70	Картометрический метод	1,00	—
211	376724,67	4382306,67	Картометрический метод	1,00	—
212	376722,82	4382294,90	Картометрический метод	1,00	—
213	376715,24	4382279,04	Картометрический метод	1,00	—
214	376704,04	4382266,93	Картометрический метод	1,00	—
215	376684,65	4382258,94	Картометрический метод	1,00	—
216	376673,18	4382250,81	Картометрический метод	1,00	—
217	376670,99	4382242,41	Картометрический метод	1,00	—
218	376675,25	4382231,95	Картометрический метод	1,00	—
219	376688,37	4382217,33	Картометрический метод	1,00	—
220	376706,66	4382201,47	Картометрический метод	1,00	—

ОПИСАНИЕ МЕСТОПОЛОЖЕНИЯ ГРАНИЦ**Томская обл., р-н Томский, с. Новоархангельское**

(наименование объекта, местоположение границ которого описано (далее – объект))

Сведения о местоположении границ объекта

1	2	3	4	5	6
221	376726,33	4382186,15	Картометрический метод	1,00	—
222	376739,85	4382175,42	Картометрический метод	1,00	—
223	376742,91	4382166,44	Картометрический метод	1,00	—
224	376739,81	4382155,46	Картометрический метод	1,00	—
225	376733,34	4382144,16	Картометрический метод	1,00	—
226	376718,42	4382141,09	Картометрический метод	1,00	—
227	376695,50	4382144,08	Картометрический метод	1,00	—
228	376667,64	4382150,96	Картометрический метод	1,00	—
229	376652,77	4382167,81	Картометрический метод	1,00	—
230	376639,02	4382189,15	Картометрический метод	1,00	—
231	376630,13	4382212,71	Картометрический метод	1,00	—
232	376613,43	4382231,05	Картометрический метод	1,00	—
233	376580,67	4382248,40	Картометрический метод	1,00	—
234	376541,13	4382251,17	Картометрический метод	1,00	—
235	376517,33	4382245,63	Картометрический метод	1,00	—
236	376492,42	4382242,19	Картометрический метод	1,00	—
237	376450,18	4382244,57	Картометрический метод	1,00	—
238	376424,73	4382239,01	Картометрический метод	1,00	—
239	376491,76	4382155,90	Картометрический метод	1,00	—
240	376496,94	4382224,37	Аналитический метод	0,10	—
241	376563,65	4382216,11	Аналитический метод	0,10	—
242	376551,36	4382070,51	Аналитический метод	0,10	—
243	376542,82	4382062,57	Картометрический метод	1,00	—
244	376543,03	4382038,59	Картометрический метод	1,00	—
245	376536,09	4382016,01	Картометрический метод	1,00	—

ОПИСАНИЕ МЕСТОПОЛОЖЕНИЯ ГРАНИЦ**Томская обл., р-н Томский, с. Новоархангельское**

(наименование объекта, местоположение границ которого описано (далее – объект))

Сведения о местоположении границ объекта

1	2	3	4	5	6
246	376409,63	4381941,28	Картометрический метод	1,00	—
247	376455,87	4381925,92	Картометрический метод	1,00	—
248	376462,98	4381917,84	Картометрический метод	1,00	—
249	376463,11	4381905,84	Картометрический метод	1,00	—
250	376462,75	4381889,29	Картометрический метод	1,00	—
251	376465,08	4381873,05	Картометрический метод	1,00	—
252	376473,98	4381862,82	Картометрический метод	1,00	—
253	376500,98	4381854,04	Картометрический метод	1,00	—
254	376520,33	4381842,07	Картометрический метод	1,00	—
255	376531,93	4381832,24	Картометрический метод	1,00	—
256	376534,62	4381825,97	Картометрический метод	1,00	—
257	376534,49	4381818,02	Картометрический метод	1,00	—
258	376532,73	4381807,54	Картометрический метод	1,00	—
259	376527,73	4381797,41	Картометрический метод	1,00	—
260	376509,39	4381775,80	Картометрический метод	1,00	—
261	376505,96	4381759,75	Картометрический метод	1,00	—
262	376494,13	4381731,29	Картометрический метод	1,00	—
263	376478,10	4381701,80	Картометрический метод	1,00	—
264	376469,43	4381695,42	Картометрический метод	1,00	—
265	376458,60	4381687,29	Картометрический метод	1,00	—
266	376446,89	4381683,23	Картометрический метод	1,00	—
267	376425,27	4381685,60	Картометрический метод	1,00	—
268	376398,19	4381686,53	Картометрический метод	1,00	—
269	376376,49	4381682,26	Картометрический метод	1,00	—
270	376321,73	4381606,34	Картометрический метод	1,00	—

ОПИСАНИЕ МЕСТОПОЛОЖЕНИЯ ГРАНИЦ**Томская обл., р-н Томский, с. Новоархангельское**

(наименование объекта, местоположение границ которого описано (далее – объект))

Сведения о местоположении границ объекта

1	2	3	4	5	6
271	376267,62	4381530,39	Картометрический метод	1,00	—
272	376244,26	4381516,95	Картометрический метод	1,00	—
273	376225,27	4381507,02	Картометрический метод	1,00	—
274	376167,94	4381474,02	Картометрический метод	1,00	—
275	376146,25	4381457,74	Картометрический метод	1,00	—
276	376129,52	4381456,24	Картометрический метод	1,00	—
277	376120,87	4381458,09	Картометрический метод	1,00	—
278	376080,86	4381411,84	Аналитический метод	2,50	—
279	376100,37	4381331,15	Картометрический метод	1,00	—
280	375998,78	4381172,30	Картометрический метод	1,00	—
281	375977,66	4381141,02	Картометрический метод	1,00	—
282	376005,02	4381132,33	Картометрический метод	1,00	—
283	376022,57	4381160,42	Картометрический метод	1,00	—
284	376042,34	4381190,87	Картометрический метод	1,00	—
285	376060,21	4381211,01	Картометрический метод	1,00	—
286	376082,18	4381235,75	Картометрический метод	1,00	—
287	376092,99	4381246,78	Картометрический метод	1,00	—
288	376105,94	4381259,19	Картометрический метод	1,00	—
289	376124,56	4381277,00	Картометрический метод	1,00	—
290	376138,33	4381289,03	Картометрический метод	1,00	—
291	376148,94	4381296,67	Картометрический метод	1,00	—
292	376174,44	4381312,68	Картометрический метод	1,00	—
293	376192,09	4381323,79	Картометрический метод	1,00	—
294	376212,39	4381336,56	Картометрический метод	1,00	—
295	376215,16	4381338,74	Картометрический метод	1,00	—

ОПИСАНИЕ МЕСТОПОЛОЖЕНИЯ ГРАНИЦ

Томская обл., р-н Томский, с. Новоархангельское

(наименование объекта, местоположение границ которого описано (далее – объект))

Сведения о местоположении границ объекта

1	2	3	4	5	6
296	376215,76	4381342,19	Картометрический метод	1,00	—
297	376236,49	4381348,67	Картометрический метод	1,00	—
298	376238,05	4381347,37	Картометрический метод	1,00	—
299	376255,68	4381350,55	Картометрический метод	1,00	—
300	376285,23	4381355,73	Картометрический метод	1,00	—
301	376307,89	4381359,69	Картометрический метод	1,00	—
302	376329,76	4381362,46	Картометрический метод	1,00	—
303	376353,63	4381365,44	Картометрический метод	1,00	—
304	376364,56	4381366,80	Картометрический метод	1,00	—
305	376368,02	4381366,76	Картометрический метод	1,00	—
306	376380,01	4381366,10	Картометрический метод	1,00	—
307	376403,98	4381364,90	Картометрический метод	1,00	—
308	376418,96	4381363,99	Картометрический метод	1,00	—
309	376433,92	4381363,09	Картометрический метод	1,00	—
310	376442,87	4381362,07	Картометрический метод	1,00	—
311	376466,72	4381359,32	Картометрический метод	1,00	—
312	376478,54	4381357,95	Картометрический метод	1,00	—
313	376499,40	4381355,55	Картометрический метод	1,00	—
314	376511,33	4381354,21	Картометрический метод	1,00	—
315	376520,27	4381353,14	Картометрический метод	1,00	—
316	376529,20	4381352,08	Картометрический метод	1,00	—
317	376535,10	4381350,96	Картометрический метод	1,00	—
318	376549,84	4381348,15	Картометрический метод	1,00	—
319	376561,63	4381345,92	Картометрический метод	1,00	—
320	376583,11	4381341,84	Картометрический метод	1,00	—

ОПИСАНИЕ МЕСТОПОЛОЖЕНИЯ ГРАНИЦ**Томская обл., р-н Томский, с. Новоархангельское**

(наименование объекта, местоположение границ которого описано (далее – объект))

Сведения о местоположении границ объекта

1	2	3	4	5	6
321	376597,99	4381339,00	Картометрический метод	1,00	—
322	376602,93	4381338,29	Картометрический метод	1,00	—
323	376617,89	4381337,32	Картометрический метод	1,00	—
324	376629,87	4381336,56	Картометрический метод	1,00	—
325	376644,85	4381335,59	Картометрический метод	1,00	—
326	376662,81	4381334,44	Картометрический метод	1,00	—
327	376681,77	4381333,21	Картометрический метод	1,00	—
328	376710,72	4381331,35	Картометрический метод	1,00	—
329	376722,70	4381330,58	Картометрический метод	1,00	—
330	376747,65	4381328,98	Картометрический метод	1,00	—
331	376750,56	4381329,26	Картометрический метод	1,00	—
332	376775,70	4381333,88	Картометрический метод	1,00	—
333	376796,38	4381337,65	Картометрический метод	1,00	—
334	376811,14	4381340,34	Картометрический метод	1,00	—
335	376820,33	4381348,08	Картометрический метод	1,00	—
336	376825,24	4381354,00	Картометрический метод	1,00	—
337	376826,04	4381358,91	Картометрический метод	1,00	—
338	376853,51	4381363,84	Картометрический метод	1,00	—
339	376854,75	4381361,77	Картометрический метод	1,00	—
340	376857,65	4381360,60	Картометрический метод	1,00	—
341	376863,69	4381361,47	Картометрический метод	1,00	—
342	376867,63	4381362,71	Картометрический метод	1,00	—
343	376878,53	4381366,53	Картометрический метод	1,00	—
344	376891,66	4381373,12	Картометрический метод	1,00	—
345	376903,53	4381380,00	Картометрический метод	1,00	—

ОПИСАНИЕ МЕСТОПОЛОЖЕНИЯ ГРАНИЦ**Томская обл., р-н Томский, с. Новоархангельское**

(наименование объекта, местоположение границ которого описано (далее – объект))

Сведения о местоположении границ объекта

1	2	3	4	5	6
346	376906,28	4381381,60	Картометрический метод	1,00	—
347	376924,30	4381396,05	Картометрический метод	1,00	—
348	376929,12	4381400,25	Картометрический метод	1,00	—
349	376938,69	4381408,09	Картометрический метод	1,00	—
350	376976,04	4381439,76	Картометрический метод	1,00	—
351	376982,59	4381446,07	Картометрический метод	1,00	—
352	376989,60	4381453,25	Картометрический метод	1,00	—
353	377007,10	4381472,38	Картометрический метод	1,00	—
354	377035,63	4381508,09	Картометрический метод	1,00	—
355	377055,73	4381539,59	Картометрический метод	1,00	—
356	377070,94	4381553,15	Картометрический метод	1,00	—
357	377106,06	4381598,53	Картометрический метод	1,00	—
358	377109,49	4381609,80	Картометрический метод	1,00	—
359	377154,52	4381655,56	Картометрический метод	1,00	—
360	377162,52	4381668,20	Картометрический метод	1,00	—
361	377183,29	4381689,93	Картометрический метод	1,00	—
362	377195,50	4381699,52	Картометрический метод	1,00	—
363	377231,93	4381745,34	Картометрический метод	1,00	—
364	377243,89	4381761,45	Картометрический метод	1,00	—
365	377243,60	4381762,18	Картометрический метод	1,00	—
366	377240,84	4381768,32	Картометрический метод	1,00	—
367	377251,11	4381779,02	Картометрический метод	1,00	—
368	377255,39	4381778,56	Картометрический метод	1,00	—
369	377256,97	4381777,84	Картометрический метод	1,00	—
370	377262,79	4381785,14	Картометрический метод	1,00	—

ОПИСАНИЕ МЕСТОПОЛОЖЕНИЯ ГРАНИЦ**Томская обл., р-н Томский, с. Новоархангельское**

(наименование объекта, местоположение границ которого описано (далее – объект))

Сведения о местоположении границ объекта

1	2	3	4	5	6
371	377266,62	4381790,23	Картометрический метод	1,00	—
372	377294,84	4381826,30	Картометрический метод	1,00	—
1	377319,94	4381852,09	Картометрический метод	1,00	—
373	376515,46	4381400,58	Картометрический метод	1,00	—
374	376539,70	4381403,96	Картометрический метод	1,00	—
375	376556,14	4381414,76	Картометрический метод	1,00	—
376	376562,46	4381430,06	Картометрический метод	1,00	—
377	376562,03	4381438,10	Картометрический метод	1,00	—
378	376550,59	4381454,66	Картометрический метод	1,00	—
379	376535,88	4381471,57	Картометрический метод	1,00	—
380	376519,71	4381487,31	Картометрический метод	1,00	—
381	376500,36	4381492,10	Картометрический метод	1,00	—
382	376472,93	4381495,71	Картометрический метод	1,00	—
383	376458,37	4381501,97	Картометрический метод	1,00	—
384	376448,76	4381511,04	Картометрический метод	1,00	—
385	376437,89	4381514,86	Картометрический метод	1,00	—
386	376425,45	4381510,21	Картометрический метод	1,00	—
387	376419,91	4381496,17	Картометрический метод	1,00	—
388	376418,91	4381480,98	Картометрический метод	1,00	—
389	376432,23	4381463,52	Картометрический метод	1,00	—
390	376443,96	4381455,64	Картометрический метод	1,00	—
391	376458,46	4381442,70	Картометрический метод	1,00	—
392	376463,56	4381428,87	Картометрический метод	1,00	—
393	376481,33	4381409,64	Картометрический метод	1,00	—
394	376498,35	4381401,78	Картометрический метод	1,00	—

ОПИСАНИЕ МЕСТОПОЛОЖЕНИЯ ГРАНИЦ**Томская обл., р-н Томский, с. Новоархангельское**

(наименование объекта, местоположение границ которого описано (далее – объект))

Сведения о местоположении границ объекта

1	2	3	4	5	6
373	376515,46	4381400,58	Картометрический метод	1,00	—
395	376576,97	4381860,82	Картометрический метод	1,00	—
396	376594,33	4381868,34	Картометрический метод	1,00	—
397	376611,90	4381884,48	Картометрический метод	1,00	—
398	376614,82	4381893,48	Картометрический метод	1,00	—
399	376613,91	4381904,24	Картометрический метод	1,00	—
400	376604,42	4381915,16	Картометрический метод	1,00	—
401	376588,59	4381916,17	Картометрический метод	1,00	—
402	376576,10	4381917,44	Картометрический метод	1,00	—
403	376560,02	4381922,41	Картометрический метод	1,00	—
404	376545,91	4381933,85	Картометрический метод	1,00	—
405	376531,22	4381939,37	Картометрический метод	1,00	—
406	376523,35	4381940,19	Картометрический метод	1,00	—
407	376510,98	4381936,12	Картометрический метод	1,00	—
408	376498,20	4381928,15	Картометрический метод	1,00	—
409	376481,54	4381914,56	Картометрический метод	1,00	—
410	376477,12	4381903,74	Картометрический метод	1,00	—
411	376477,04	4381896,42	Картометрический метод	1,00	—
412	376486,50	4381891,44	Картометрический метод	1,00	—
413	376496,16	4381888,43	Картометрический метод	1,00	—
414	376530,15	4381876,94	Картометрический метод	1,00	—
415	376555,38	4381863,74	Картометрический метод	1,00	—
395	376576,97	4381860,82	Картометрический метод	1,00	—
416	376970,32	4382825,17	Картометрический метод	1,00	—

ОПИСАНИЕ МЕСТОПОЛОЖЕНИЯ ГРАНИЦ**Томская обл., р-н Томский, с. Новоархангельское**

(наименование объекта, местоположение границ которого описано (далее – объект))

Сведения о местоположении границ объекта

1	2	3	4	5	6
417	376991,83	4382827,61	Картометрический метод	1,00	—
418	377003,13	4382831,46	Картометрический метод	1,00	—
419	376993,27	4382834,86	Аналитический метод	0,10	—
420	376989,55	4382830,39	Аналитический метод	0,10	—
421	376928,97	4382851,17	Картометрический метод	1,00	—
422	376929,49	4382842,03	Картометрический метод	1,00	—
423	376937,56	4382829,89	Картометрический метод	1,00	—
424	376952,56	4382827,04	Картометрический метод	1,00	—
416	376970,32	4382825,17	Картометрический метод	1,00	—
425	376725,65	4382316,26	Картометрический метод	1,00	—
426	376726,21	4382321,81	Картометрический метод	1,00	—
427	376718,62	4382331,92	Картометрический метод	1,00	—
428	376704,38	4382335,39	Картометрический метод	1,00	—
429	376700,85	4382335,61	Картометрический метод	1,00	—
425	376725,65	4382316,26	Картометрический метод	1,00	—
430	376723,21	4380773,92	Картометрический метод	1,00	—
431	377040,14	4380983,09	Картометрический метод	1,00	—
432	377043,69	4380990,88	Картометрический метод	1,00	—
433	377056,93	4380996,68	Картометрический метод	1,00	—
434	377062,99	4380998,17	Картометрический метод	1,00	—
435	377277,58	4381139,81	Картометрический метод	1,00	—
436	377248,59	4381213,71	Картометрический метод	1,00	—
437	377247,31	4381216,94	Картометрический метод	1,00	—
438	377225,47	4381254,37	Картометрический метод	1,00	—

ОПИСАНИЕ МЕСТОПОЛОЖЕНИЯ ГРАНИЦ**Томская обл., р-н Томский, с. Новоархангельское**

(наименование объекта, местоположение границ которого описано (далее – объект))

Сведения о местоположении границ объекта

1	2	3	4	5	6
439	377235,25	4381263,91	Картометрический метод	1,00	—
440	377235,16	4381267,19	Картометрический метод	1,00	—
441	377242,03	4381275,73	Картометрический метод	1,00	—
442	377261,18	4381293,48	Картометрический метод	1,00	—
443	377275,75	4381305,79	Картометрический метод	1,00	—
444	377276,81	4381309,83	Картометрический метод	1,00	—
445	377242,67	4381358,88	Картометрический метод	1,00	—
446	377238,99	4381362,54	Картометрический метод	1,00	—
447	377225,12	4381360,11	Картометрический метод	1,00	—
448	377207,30	4381348,71	Картометрический метод	1,00	—
449	377177,59	4381319,99	Картометрический метод	1,00	—
450	377156,13	4381311,71	Картометрический метод	1,00	—
451	377142,96	4381312,45	Картометрический метод	1,00	—
452	377111,73	4381335,82	Картометрический метод	1,00	—
453	377094,62	4381372,94	Картометрический метод	1,00	—
454	377095,90	4381420,78	Картометрический метод	1,00	—
455	377101,12	4381438,13	Картометрический метод	1,00	—
456	377115,91	4381457,83	Картометрический метод	1,00	—
457	377124,96	4381476,13	Картометрический метод	1,00	—
458	377095,09	4381505,88	Картометрический метод	1,00	—
459	377025,02	4381420,59	Картометрический метод	1,00	—
460	376970,89	4381372,40	Картометрический метод	1,00	—
461	376911,10	4381331,23	Картометрический метод	1,00	—
462	376846,73	4381291,12	Картометрический метод	1,00	—
463	376793,14	4381260,88	Картометрический метод	1,00	—

ОПИСАНИЕ МЕСТОПОЛОЖЕНИЯ ГРАНИЦ**Томская обл., р-н Томский, с. Новоархангельское**

(наименование объекта, местоположение границ которого описано (далее – объект))

Сведения о местоположении границ объекта

1	2	3	4	5	6
464	376800,47	4381255,45	Картометрический метод	1,00	—
465	376805,84	4381244,19	Картометрический метод	1,00	—
466	376803,90	4381232,44	Картометрический метод	1,00	—
467	376792,25	4381217,09	Картометрический метод	1,00	—
468	376774,93	4381198,31	Картометрический метод	1,00	—
469	376756,80	4381184,31	Картометрический метод	1,00	—
470	376738,26	4381166,36	Картометрический метод	1,00	—
471	376723,79	4381143,34	Картометрический метод	1,00	—
472	376724,66	4381139,22	Картометрический метод	1,00	—
473	376734,19	4381135,52	Картометрический метод	1,00	—
474	376747,95	4381134,01	Картометрический метод	1,00	—
475	376763,24	4381134,37	Картометрический метод	1,00	—
476	376785,96	4381147,87	Картометрический метод	1,00	—
477	376813,66	4381164,81	Картометрический метод	1,00	—
478	376830,28	4381164,99	Картометрический метод	1,00	—
479	376835,21	4381161,78	Картометрический метод	1,00	—
480	376834,78	4381151,89	Картометрический метод	1,00	—
481	376830,63	4381144,33	Картометрический метод	1,00	—
482	376819,65	4381134,90	Картометрический метод	1,00	—
483	376800,07	4381119,73	Картометрический метод	1,00	—
484	376779,34	4381111,99	Картометрический метод	1,00	—
485	376767,70	4381102,59	Картометрический метод	1,00	—
486	376765,96	4381092,81	Картометрический метод	1,00	—
487	376765,45	4381082,21	Картометрический метод	1,00	—
488	376761,38	4381069,36	Картометрический метод	1,00	—

ОПИСАНИЕ МЕСТОПОЛОЖЕНИЯ ГРАНИЦ**Томская обл., р-н Томский, с. Новоархангельское**

(наименование объекта, местоположение границ которого описано (далее – объект))

Сведения о местоположении границ объекта

1	2	3	4	5	6
489	376750,46	4381060,57	Картометрический метод	1,00	—
490	376693,29	4381028,84	Картометрический метод	1,00	—
491	376676,16	4381018,05	Картометрический метод	1,00	—
492	376663,44	4381016,78	Картометрический метод	1,00	—
493	376647,58	4381004,73	Картометрический метод	1,00	—
494	376647,39	4380990,77	Картометрический метод	1,00	—
495	376644,18	4380973,15	Картометрический метод	1,00	—
496	376632,80	4380953,82	Картометрический метод	1,00	—
497	376630,46	4380932,13	Картометрический метод	1,00	—
498	376627,79	4380907,13	Картометрический метод	1,00	—
499	376623,98	4380884,28	Картометрический метод	1,00	—
500	376621,64	4380880,54	Картометрический метод	1,00	—
501	376667,60	4380853,24	Картометрический метод	1,00	—
430	376723,21	4380773,92	Картометрический метод	1,00	—
502	376898,83	4381194,07	Картометрический метод	1,00	—
503	376922,77	4381194,78	Картометрический метод	1,00	—
504	377002,66	4381240,02	Картометрический метод	1,00	—
505	377031,12	4381275,54	Картометрический метод	1,00	—
506	377032,35	4381292,70	Картометрический метод	1,00	—
507	377028,02	4381313,78	Картометрический метод	1,00	—
508	377018,85	4381326,75	Картометрический метод	1,00	—
509	377004,30	4381338,99	Картометрический метод	1,00	—
510	376980,19	4381342,94	Картометрический метод	1,00	—
511	376953,71	4381337,15	Картометрический метод	1,00	—
512	376900,89	4381309,01	Картометрический метод	1,00	—

ОПИСАНИЕ МЕСТОПОЛОЖЕНИЯ ГРАНИЦ**Томская обл., р-н Томский, с. Новоархангельское**

(наименование объекта, местоположение границ которого описано (далее – объект))

Сведения о местоположении границ объекта

1	2	3	4	5	6
513	376862,61	4381274,59	Картометрический метод	1,00	—
514	376854,18	4381258,17	Картометрический метод	1,00	—
515	376852,37	4381241,71	Картометрический метод	1,00	—
516	376860,44	4381224,88	Картометрический метод	1,00	—
517	376881,36	4381203,94	Картометрический метод	1,00	—
502	376898,83	4381194,07	Картометрический метод	1,00	—
518	376121,61	4381068,42	Аналитический метод	2,50	—
519	376164,90	4381087,80	Картометрический метод	1,00	—
520	376212,19	4381104,01	Картометрический метод	1,00	—
521	376204,98	4381107,91	Картометрический метод	1,00	—
522	376193,97	4381122,49	Картометрический метод	1,00	—
523	376184,19	4381141,74	Картометрический метод	1,00	—
524	376199,79	4381175,87	Картометрический метод	1,00	—
525	376215,22	4381171,96	Картометрический метод	1,00	—
526	376229,89	4381172,97	Картометрический метод	1,00	—
527	376240,62	4381180,39	Картометрический метод	1,00	—
528	376249,82	4381191,97	Картометрический метод	1,00	—
529	376260,00	4381194,13	Картометрический метод	1,00	—
530	376271,12	4381192,87	Картометрический метод	1,00	—
531	376287,10	4381193,72	Картометрический метод	1,00	—
532	376300,09	4381197,57	Картометрический метод	1,00	—
533	376313,26	4381196,69	Картометрический метод	1,00	—
534	376334,63	4381192,26	Картометрический метод	1,00	—
535	376351,81	4381185,66	Картометрический метод	1,00	—
536	376379,45	4381159,33	Картометрический метод	1,00	—

ОПИСАНИЕ МЕСТОПОЛОЖЕНИЯ ГРАНИЦ**Томская обл., р-н Томский, с. Новоархангельское**

(наименование объекта, местоположение границ которого описано (далее – объект))

Сведения о местоположении границ объекта

1	2	3	4	5	6
537	376393,04	4381163,76	Картометрический метод	1,00	—
538	376367,07	4381184,85	Картометрический метод	1,00	—
539	376357,74	4381202,46	Картометрический метод	1,00	—
540	376360,49	4381209,48	Картометрический метод	1,00	—
541	376367,86	4381216,00	Картометрический метод	1,00	—
542	376384,15	4381225,54	Картометрический метод	1,00	—
543	376418,20	4381221,84	Картометрический метод	1,00	—
544	376442,58	4381208,55	Картометрический метод	1,00	—
545	376466,33	4381201,31	Картометрический метод	1,00	—
546	376483,07	4381202,79	Картометрический метод	1,00	—
547	376492,23	4381213,81	Картометрический метод	1,00	—
548	376493,84	4381222,29	Картометрический метод	1,00	—
549	376491,22	4381228,56	Картометрический метод	1,00	—
550	376482,91	4381237,42	Картометрический метод	1,00	—
551	376469,52	4381242,24	Картометрический метод	1,00	—
552	376447,99	4381245,23	Картометрический метод	1,00	—
553	376428,98	4381247,33	Картометрический метод	1,00	—
554	376402,19	4381250,87	Картометрический метод	1,00	—
555	376383,84	4381252,89	Картометрический метод	1,00	—
556	376329,83	4381262,08	Картометрический метод	1,00	—
557	376313,17	4381273,22	Картометрический метод	1,00	—
558	376303,91	4381285,56	Картометрический метод	1,00	—
559	376306,97	4381295,22	Картометрический метод	1,00	—
560	376312,28	4381301,27	Картометрический метод	1,00	—
561	376337,53	4381313,85	Картометрический метод	1,00	—

ОПИСАНИЕ МЕСТОПОЛОЖЕНИЯ ГРАНИЦ**Томская обл., р-н Томский, с. Новоархангельское**

(наименование объекта, местоположение границ которого описано (далее – объект))

Сведения о местоположении границ объекта

1	2	3	4	5	6
562	376387,75	4381312,38	Картометрический метод	1,00	—
563	376437,10	4381308,97	Картометрический метод	1,00	—
564	376457,92	4381311,39	Картометрический метод	1,00	—
565	376471,53	4381314,55	Картометрический метод	1,00	—
566	376480,01	4381313,64	Картометрический метод	1,00	—
567	376491,59	4381304,37	Картометрический метод	1,00	—
568	376500,57	4381295,42	Картометрический метод	1,00	—
569	376513,60	4381293,32	Картометрический метод	1,00	—
570	376532,52	4381290,59	Картометрический метод	1,00	—
571	376544,23	4381294,67	Картометрический метод	1,00	—
572	376555,44	4381300,07	Картометрический метод	1,00	—
573	376574,46	4381316,50	Картометрический метод	1,00	—
574	376554,15	4381319,25	Картометрический метод	1,00	—
575	376542,25	4381320,79	Картометрический метод	1,00	—
576	376512,99	4381324,61	Картометрический метод	1,00	—
577	376488,68	4381327,63	Картометрический метод	1,00	—
578	376455,93	4381331,69	Картометрический метод	1,00	—
579	376435,07	4381334,27	Картометрический метод	1,00	—
580	376423,12	4381335,18	Картометрический метод	1,00	—
581	376396,13	4381336,13	Картометрический метод	1,00	—
582	376375,15	4381336,85	Картометрический метод	1,00	—
583	376355,15	4381337,55	Картометрический метод	1,00	—
584	376333,82	4381334,79	Картометрический метод	1,00	—
585	376313,50	4381332,02	Картометрический метод	1,00	—
586	376295,85	4381328,49	Картометрический метод	1,00	—

ОПИСАНИЕ МЕСТОПОЛОЖЕНИЯ ГРАНИЦ**Томская обл., р-н Томский, с. Новоархангельское**

(наименование объекта, местоположение границ которого описано (далее – объект))

Сведения о местоположении границ объекта

1	2	3	4	5	6
587	376268,92	4381322,92	Картометрический метод	1,00	—
588	376245,41	4381318,05	Картометрический метод	1,00	—
589	376237,18	4381316,45	Картометрический метод	1,00	—
590	376227,06	4381311,10	Картометрический метод	1,00	—
591	376195,33	4381293,05	Картометрический метод	1,00	—
592	376164,03	4381275,25	Картометрический метод	1,00	—
593	376155,13	4381270,25	Картометрический метод	1,00	—
594	376147,90	4381264,65	Картометрический метод	1,00	—
595	376133,18	4381249,66	Картометрический метод	1,00	—
596	376118,15	4381234,33	Картометрический метод	1,00	—
597	376104,16	4381219,98	Картометрический метод	1,00	—
598	376091,77	4381207,70	Картометрический метод	1,00	—
599	376080,53	4381193,92	Картометрический метод	1,00	—
600	376064,90	4381174,52	Картометрический метод	1,00	—
601	376025,77	4381122,29	Картометрический метод	1,00	—
518	376121,61	4381068,42	Аналитический метод	2,50	—
602	376470,67	4381459,05	Картометрический метод	1,00	—
603	376469,38	4381460,58	Картометрический метод	1,00	—
604	376467,85	4381459,29	Картометрический метод	1,00	—
605	376469,14	4381457,76	Картометрический метод	1,00	—
602	376470,67	4381459,05	Картометрический метод	1,00	—

ОПИСАНИЕ МЕСТОПОЛОЖЕНИЯ ГРАНИЦ

Томская обл., р-н Томский, с. Новоархангельское

(наименование объекта, местоположение границ которого описано (далее – объект))

Сведения о местоположении границ объекта

3. Сведения о характерных точках части (частей) границы объекта

Обозначение характерных точек части границы	Координаты, м		Метод определения координат характерной точки	Средняя квадратическа я погрешность положения характерной точки (M _t), м	Описание обозначения точки на местности (при наличии)
	X	Y			
1	2	3	4	5	6
Часть №					

ОПИСАНИЕ МЕСТОПОЛОЖЕНИЯ ГРАНИЦ**Томская обл., р-н Томский, д. Перовка**

(наименование объекта, местоположение границ которого описано (далее -объект))

Сведения об объекте

№ п/п	Характеристики объекта	Описание характеристик
1	2	3
1	Местоположение объекта	Томская обл., Томский р-н, д. Перовка
2	Площадь объекта \pm величина погрешности определения площади (P \pm Δ P)	1641223 \pm 448 кв.м
3	Иные характеристики объекта	—

ОПИСАНИЕ МЕСТОПОЛОЖЕНИЯ ГРАНИЦ

Томская обл., р-н Томский, д. Перовка

(наименование объекта, местоположение границ которого описано (далее – объект))

Сведения о местоположении границ объекта**1. Система координат МСК-70, зона 4****2. Сведения о характерных точках границ объекта**

Обозначение характерных точек границ	Координаты, м		Метод определения координат характерной точки	Средняя квадратическа я погрешность положения характерной точки (M _i), м	Описание обозначения точки на местности (при наличии)
	X	Y			
1	2	3	4	5	6
1	375726,77	4386525,56	Картометрический метод	1,00	—
2	375723,94	4386542,42	Картометрический метод	1,00	—
3	375721,17	4386547,98	Картометрический метод	1,00	—
4	375714,48	4386560,49	Картометрический метод	1,00	—
5	375713,22	4386567,23	Картометрический метод	1,00	—
6	375712,76	4386581,22	Картометрический метод	1,00	—
7	375715,70	4386588,99	Картометрический метод	1,00	—
8	375717,48	4386598,82	Картометрический метод	1,00	—
9	375728,22	4386609,90	Картометрический метод	1,00	—
10	375738,16	4386613,71	Картометрический метод	1,00	—
11	375749,82	4386620,76	Картометрический метод	1,00	—
12	375756,69	4386627,50	Картометрический метод	1,00	—
13	375757,60	4386635,39	Картометрический метод	1,00	—
14	375750,66	4386651,97	Картометрический метод	1,00	—
15	375750,82	4386665,24	Картометрический метод	1,00	—
16	375752,99	4386678,36	Картометрический метод	1,00	—
17	375762,18	4386681,57	Картометрический метод	1,00	—
18	375770,25	4386680,91	Картометрический метод	1,00	—
19	375778,22	4386673,61	Картометрический метод	1,00	—
20	375788,75	4386664,76	Картометрический метод	1,00	—

ОПИСАНИЕ МЕСТОПОЛОЖЕНИЯ ГРАНИЦ**Томская обл., р-н Томский, д. Перовка**

(наименование объекта, местоположение границ которого описано (далее – объект))

Сведения о местоположении границ объекта

1	2	3	4	5	6
21	375793,76	4386664,36	Картометрический метод	1,00	—
22	375778,31	4386844,88	Картометрический метод	1,00	—
23	375717,60	4386894,32	Картометрический метод	1,00	—
24	375702,21	4386902,22	Картометрический метод	1,00	—
25	375694,29	4386910,19	Картометрический метод	1,00	—
26	375688,54	4386919,29	Картометрический метод	1,00	—
27	375691,69	4386940,99	Картометрический метод	1,00	—
28	375704,48	4386963,86	Картометрический метод	1,00	—
29	375709,05	4386980,13	Картометрический метод	1,00	—
30	375713,00	4387003,07	Картометрический метод	1,00	—
31	375717,81	4387027,25	Картометрический метод	1,00	—
32	375713,56	4387043,57	Картометрический метод	1,00	—
33	375710,04	4387054,50	Картометрический метод	1,00	—
34	375710,35	4387063,14	Картометрический метод	1,00	—
35	375714,39	4387074,74	Картометрический метод	1,00	—
36	375723,67	4387078,63	Картометрический метод	1,00	—
37	375739,15	4387072,24	Картометрический метод	1,00	—
38	375753,34	4387071,76	Картометрический метод	1,00	—
39	375763,78	4387068,25	Картометрический метод	1,00	—
40	375764,83	4387067,15	Картометрический метод	1,00	—
41	375759,54	4387187,12	Картометрический метод	1,00	—
42	375749,82	4387167,30	Картометрический метод	1,00	—
43	375734,12	4387148,66	Картометрический метод	1,00	—
44	375723,00	4387140,26	Картометрический метод	1,00	—
45	375710,66	4387133,30	Картометрический метод	1,00	—

ОПИСАНИЕ МЕСТОПОЛОЖЕНИЯ ГРАНИЦ**Томская обл., р-н Томский, д. Перовка**

(наименование объекта, местоположение границ которого описано (далее – объект))

Сведения о местоположении границ объекта

1	2	3	4	5	6
46	375689,45	4387125,71	Картометрический метод	1,00	—
47	375676,89	4387122,74	Картометрический метод	1,00	—
48	375654,72	4387124,55	Картометрический метод	1,00	—
49	375622,00	4387129,23	Картометрический метод	1,00	—
50	375607,58	4387133,72	Картометрический метод	1,00	—
51	375596,82	4387134,62	Картометрический метод	1,00	—
52	375583,02	4387132,40	Картометрический метод	1,00	—
53	375569,27	4387124,91	Картометрический метод	1,00	—
54	375558,28	4387123,83	Картометрический метод	1,00	—
55	375549,99	4387128,49	Картометрический метод	1,00	—
56	375541,25	4387141,15	Картометрический метод	1,00	—
57	375538,96	4387156,62	Картометрический метод	1,00	—
58	375536,95	4387192,72	Картометрический метод	1,00	—
59	375525,76	4387219,54	Картометрический метод	1,00	—
60	375520,53	4387268,40	Картометрический метод	1,00	—
61	375481,68	4387333,98	Картометрический метод	1,00	—
62	375482,63	4387344,55	Картометрический метод	1,00	—
63	375488,97	4387353,91	Картометрический метод	1,00	—
64	375503,59	4387389,04	Картометрический метод	1,00	—
65	375526,09	4387402,87	Картометрический метод	1,00	—
66	375566,86	4387413,63	Картометрический метод	1,00	—
67	375595,19	4387398,31	Картометрический метод	1,00	—
68	375723,57	4387344,25	Картометрический метод	1,00	—
69	375736,70	4387330,40	Картометрический метод	1,00	—
70	375751,99	4387351,50	Картометрический метод	1,00	—

ОПИСАНИЕ МЕСТОПОЛОЖЕНИЯ ГРАНИЦ**Томская обл., р-н Томский, д. Перовка**

(наименование объекта, местоположение границ которого описано (далее – объект))

Сведения о местоположении границ объекта

1	2	3	4	5	6
71	375743,34	4387359,03	Картометрический метод	1,00	—
72	375713,91	4387420,33	Картометрический метод	1,00	—
73	375690,92	4387461,72	Картометрический метод	1,00	—
74	375580,56	4387601,87	Картометрический метод	1,00	—
75	375533,74	4387627,25	Картометрический метод	1,00	—
76	375472,19	4387582,27	Картометрический метод	1,00	—
77	375441,88	4387573,19	Картометрический метод	1,00	—
78	375393,74	4387527,15	Картометрический метод	1,00	—
79	375300,31	4387493,92	Картометрический метод	1,00	—
80	375257,64	4387482,05	Картометрический метод	1,00	—
81	375232,82	4387449,77	Картометрический метод	1,00	—
82	375223,93	4387379,92	Картометрический метод	1,00	—
83	375185,83	4387332,11	Аналитический метод	0,10	—
84	375171,80	4387316,70	Аналитический метод	0,10	—
85	375167,60	4387316,81	Аналитический метод	0,10	—
86	375157,53	4387320,41	Аналитический метод	0,10	—
87	375146,83	4387297,92	Аналитический метод	0,10	—
88	375129,11	4387305,53	Аналитический метод	0,10	—
89	375122,42	4387308,33	Аналитический метод	0,10	—
90	375112,41	4387313,61	Аналитический метод	0,10	—
91	375115,82	4387326,55	Аналитический метод	0,10	—
92	375122,66	4387337,07	Аналитический метод	0,10	—
93	375148,86	4387359,74	Картометрический метод	1,00	—
94	375112,80	4387391,63	Картометрический метод	1,00	—
95	375069,52	4387425,53	Картометрический метод	1,00	—

ОПИСАНИЕ МЕСТОПОЛОЖЕНИЯ ГРАНИЦ**Томская обл., р-н Томский, д. Перовка**

(наименование объекта, местоположение границ которого описано (далее – объект))

Сведения о местоположении границ объекта

1	2	3	4	5	6
96	375125,97	4387500,81	Картометрический метод	1,00	—
97	375265,62	4387634,37	Картометрический метод	1,00	—
98	375344,18	4387691,34	Картометрический метод	1,00	—
99	375354,64	4387701,00	Картометрический метод	1,00	—
100	375365,35	4387713,25	Картометрический метод	1,00	—
101	375369,62	4387730,12	Картометрический метод	1,00	—
102	375374,11	4387741,66	Картометрический метод	1,00	—
103	375385,80	4387749,86	Картометрический метод	1,00	—
104	375403,23	4387752,83	Картометрический метод	1,00	—
105	375418,80	4387750,70	Картометрический метод	1,00	—
106	375412,70	4387781,87	Картометрический метод	1,00	—
107	375409,43	4387798,77	Картометрический метод	1,00	—
108	375409,81	4387817,99	Картометрический метод	1,00	—
109	375426,85	4387862,23	Картометрический метод	1,00	—
110	375417,49	4387872,39	Картометрический метод	1,00	—
111	375416,08	4387887,17	Картометрический метод	1,00	—
112	375422,42	4387896,54	Картометрический метод	1,00	—
113	375434,49	4387908,66	Картометрический метод	1,00	—
114	375447,59	4387924,71	Картометрический метод	1,00	—
115	375457,42	4387942,39	Картометрический метод	1,00	—
116	375460,84	4387957,32	Картометрический метод	1,00	—
117	375460,11	4387972,03	Картометрический метод	1,00	—
118	375454,83	4387981,82	Картометрический метод	1,00	—
119	375455,29	4387994,36	Картометрический метод	1,00	—
120	375463,79	4388004,91	Картометрический метод	1,00	—

ОПИСАНИЕ МЕСТОПОЛОЖЕНИЯ ГРАНИЦ**Томская обл., р-н Томский, д. Перовка**

(наименование объекта, местоположение границ которого описано (далее – объект))

Сведения о местоположении границ объекта

1	2	3	4	5	6
121	375471,25	4388011,49	Картометрический метод	1,00	—
122	375472,13	4388021,37	Картометрический метод	1,00	—
123	375469,82	4388033,57	Картометрический метод	1,00	—
124	375471,13	4388048,03	Картометрический метод	1,00	—
125	375474,80	4388058,31	Картометрический метод	1,00	—
126	375486,04	4388061,23	Картометрический метод	1,00	—
127	375496,09	4388058,94	Картометрический метод	1,00	—
128	375507,05	4388058,58	Картометрический метод	1,00	—
129	375514,82	4388061,13	Картометрический метод	1,00	—
130	375524,07	4388072,21	Картометрический метод	1,00	—
131	375550,89	4388126,16	Картометрический метод	1,00	—
132	375565,10	4388169,31	Картометрический метод	1,00	—
133	375594,92	4388195,73	Картометрический метод	1,00	—
134	375626,73	4388266,24	Картометрический метод	1,00	—
135	375682,20	4388445,18	Картометрический метод	1,00	—
136	375682,11	4388446,56	Картометрический метод	1,00	—
137	375684,28	4388463,66	Картометрический метод	1,00	—
138	375629,59	4388496,94	Картометрический метод	1,00	—
139	375625,70	4388493,16	Картометрический метод	1,00	—
140	375606,88	4388489,63	Картометрический метод	1,00	—
141	375588,08	4388494,06	Картометрический метод	1,00	—
142	375554,64	4388511,21	Картометрический метод	1,00	—
143	375549,85	4388518,96	Картометрический метод	1,00	—
144	375550,56	4388534,16	Картометрический метод	1,00	—
145	375555,68	4388541,91	Картометрический метод	1,00	—

ОПИСАНИЕ МЕСТОПОЛОЖЕНИЯ ГРАНИЦ**Томская обл., р-н Томский, д. Перовка**

(наименование объекта, местоположение границ которого описано (далее – объект))

Сведения о местоположении границ объекта

1	2	3	4	5	6
146	375477,54	4388589,47	Картометрический метод	1,00	—
147	375477,49	4388583,44	Картометрический метод	1,00	—
148	375473,31	4388575,18	Картометрический метод	1,00	—
149	375468,31	4388573,03	Картометрический метод	1,00	—
150	375447,61	4388577,48	Картометрический метод	1,00	—
151	375443,49	4388569,92	Картометрический метод	1,00	—
152	375441,47	4388562,77	Картометрический метод	1,00	—
153	375443,13	4388550,66	Картометрический метод	1,00	—
154	375450,76	4388536,63	Картометрический метод	1,00	—
155	375450,99	4388524,01	Картометрический метод	1,00	—
156	375448,59	4388520,22	Картометрический метод	1,00	—
157	375439,52	4388518,47	Картометрический метод	1,00	—
158	375396,18	4388517,27	Картометрический метод	1,00	—
159	375341,01	4388521,18	Картометрический метод	1,00	—
160	375317,86	4388530,68	Картометрический метод	1,00	—
161	375280,81	4388560,75	Картометрический метод	1,00	—
162	375247,82	4388597,25	Картометрический метод	1,00	—
163	375227,17	4388571,14	Картометрический метод	1,00	—
164	375229,64	4388568,70	Картометрический метод	1,00	—
165	375233,47	4388550,42	Картометрический метод	1,00	—
166	375230,99	4388538,00	Картометрический метод	1,00	—
167	375228,17	4388522,34	Картометрический метод	1,00	—
168	375234,05	4388503,83	Картометрический метод	1,00	—
169	375244,47	4388490,24	Картометрический метод	1,00	—
170	375285,59	4388467,07	Картометрический метод	1,00	—

ОПИСАНИЕ МЕСТОПОЛОЖЕНИЯ ГРАНИЦ**Томская обл., р-н Томский, д. Перовка**

(наименование объекта, местоположение границ которого описано (далее – объект))

Сведения о местоположении границ объекта

1	2	3	4	5	6
171	375327,28	4388450,45	Картометрический метод	1,00	—
172	375334,98	4388437,09	Картометрический метод	1,00	—
173	375337,31	4388424,93	Картометрический метод	1,00	—
174	375336,10	4388403,78	Картометрический метод	1,00	—
175	375351,08	4388387,71	Картометрический метод	1,00	—
176	375365,44	4388379,73	Картометрический метод	1,00	—
177	375373,96	4388367,64	Картометрический метод	1,00	—
178	375373,62	4388356,36	Картометрический метод	1,00	—
179	375371,63	4388341,92	Картометрический метод	1,00	—
180	375363,92	4388332,68	Картометрический метод	1,00	—
181	375352,75	4388330,44	Картометрический метод	1,00	—
182	375341,25	4388332,20	Картометрический метод	1,00	—
183	375322,86	4388341,23	Картометрический метод	1,00	—
184	375308,98	4388354,54	Картометрический метод	1,00	—
185	375299,11	4388366,74	Картометрический метод	1,00	—
186	375289,05	4388369,05	Картометрический метод	1,00	—
187	375279,04	4388364,67	Картометрический метод	1,00	—
188	375272,47	4388352,66	Картометрический метод	1,00	—
189	375274,24	4388341,91	Картометрический метод	1,00	—
190	375279,52	4388332,08	Картометрический метод	1,00	—
191	375296,51	4388315,19	Картометрический метод	1,00	—
192	375328,21	4388294,23	Картометрический метод	1,00	—
193	375335,91	4388280,90	Картометрический метод	1,00	—
194	375334,70	4388259,73	Картометрический метод	1,00	—
195	375326,54	4388253,19	Картометрический метод	1,00	—

ОПИСАНИЕ МЕСТОПОЛОЖЕНИЯ ГРАНИЦ**Томская обл., р-н Томский, д. Перовка**

(наименование объекта, местоположение границ которого описано (далее – объект))

Сведения о местоположении границ объекта

1	2	3	4	5	6
196	375315,00	4388246,97	Картометрический метод	1,00	—
197	375300,12	4388249,05	Картометрический метод	1,00	—
198	375283,59	4388255,96	Картометрический метод	1,00	—
199	375267,54	4388268,13	Картометрический метод	1,00	—
200	375247,60	4388282,63	Картометрический метод	1,00	—
201	375211,98	4388313,27	Картометрический метод	1,00	—
202	375177,73	4388336,44	Картометрический метод	1,00	—
203	375117,63	4388354,12	Картометрический метод	1,00	—
204	375103,40	4388356,11	Картометрический метод	1,00	—
205	375096,37	4388354,16	Картометрический метод	1,00	—
206	375089,34	4388344,86	Картометрический метод	1,00	—
207	375072,24	4388299,97	Картометрический метод	1,00	—
208	375076,42	4388295,66	Картометрический метод	1,00	—
209	375082,05	4388289,80	Картометрический метод	1,00	—
210	375138,80	4388272,47	Картометрический метод	1,00	—
211	375233,02	4388237,55	Картометрический метод	1,00	—
212	375257,00	4388230,00	Картометрический метод	1,00	—
213	375267,72	4388219,65	Картометрический метод	1,00	—
214	375266,53	4388206,49	Картометрический метод	1,00	—
215	375258,03	4388196,01	Картометрический метод	1,00	—
216	375229,44	4388175,45	Картометрический метод	1,00	—
217	375135,65	4388131,88	Картометрический метод	1,00	—
218	375117,70	4388122,96	Картометрический метод	1,00	—
219	375104,72	4388123,54	Картометрический метод	1,00	—
220	375039,44	4388129,76	Картометрический метод	1,00	—

ОПИСАНИЕ МЕСТОПОЛОЖЕНИЯ ГРАНИЦ**Томская обл., р-н Томский, д. Перовка**

(наименование объекта, местоположение границ которого описано (далее – объект))

Сведения о местоположении границ объекта

1	2	3	4	5	6
221	375023,01	4388129,97	Картометрический метод	1,00	—
222	375010,78	4388131,12	Картометрический метод	1,00	—
223	375004,61	4388123,75	Картометрический метод	1,00	—
224	375004,98	4388112,45	Картометрический метод	1,00	—
225	375009,82	4388098,00	Картометрический метод	1,00	—
226	375016,23	4388085,44	Картометрический метод	1,00	—
227	375018,85	4388076,55	Картометрический метод	1,00	—
228	375027,47	4388065,79	Картометрический метод	1,00	—
229	375025,34	4388057,34	Картометрический метод	1,00	—
230	375017,32	4388052,14	Картометрический метод	1,00	—
231	375007,39	4388048,42	Картометрический метод	1,00	—
232	375004,34	4388037,42	Картометрический метод	1,00	—
233	375003,38	4388026,85	Картометрический метод	1,00	—
234	375010,26	4388019,57	Картометрический метод	1,00	—
235	375012,14	4388010,08	Картометрический метод	1,00	—
236	375010,07	4388002,32	Картометрический метод	1,00	—
237	375001,55	4387999,16	Картометрический метод	1,00	—
238	374992,72	4387999,97	Картометрический метод	1,00	—
239	374984,80	4388003,40	Картометрический метод	1,00	—
240	374976,88	4388006,80	Картометрический метод	1,00	—
241	374968,05	4388007,65	Картометрический метод	1,00	—
242	374961,80	4388006,92	Картометрический метод	1,00	—
243	374956,94	4387998,71	Картометрический метод	1,00	—
244	374958,64	4387987,27	Картометрический метод	1,00	—
245	374972,26	4387963,40	Картометрический метод	1,00	—

ОПИСАНИЕ МЕСТОПОЛОЖЕНИЯ ГРАНИЦ**Томская обл., р-н Томский, д. Перовка**

(наименование объекта, местоположение границ которого описано (далее – объект))

Сведения о местоположении границ объекта

1	2	3	4	5	6
246	374978,60	4387950,16	Картометрический метод	1,00	—
247	374978,63	4387935,55	Картометрический метод	1,00	—
248	374977,81	4387926,30	Картометрический метод	1,00	—
249	374974,01	4387914,73	Картометрический метод	1,00	—
250	374967,81	4387906,65	Картометрический метод	1,00	—
251	374945,56	4387882,41	Картометрический метод	1,00	—
252	374943,36	4387873,32	Картометрический метод	1,00	—
253	374946,60	4387863,68	Картометрический метод	1,00	—
254	374952,08	4387855,89	Картометрический метод	1,00	—
255	374956,14	4387847,53	Картометрический метод	1,00	—
256	374960,36	4387833,83	Картометрический метод	1,00	—
257	374959,17	4387820,65	Картометрический метод	1,00	—
258	374951,74	4387806,73	Картометрический метод	1,00	—
259	374939,66	4387794,62	Картометрический метод	1,00	—
260	374923,56	4387783,50	Картометрический метод	1,00	—
261	374903,44	4387780,75	Картометрический метод	1,00	—
262	374863,28	4387791,91	Картометрический метод	1,00	—
263	374850,98	4387792,43	Картометрический метод	1,00	—
264	374834,19	4387788,68	Картометрический метод	1,00	—
265	374827,90	4387779,97	Картометрический метод	1,00	—
266	374826,54	4387764,82	Картометрический метод	1,00	—
267	374830,99	4387745,80	Картометрический метод	1,00	—
268	374841,86	4387729,48	Картометрический метод	1,00	—
269	374849,51	4387715,44	Картометрический метод	1,00	—
270	374850,48	4387696,10	Картометрический метод	1,00	—

ОПИСАНИЕ МЕСТОПОЛОЖЕНИЯ ГРАНИЦ**Томская обл., р-н Томский, д. Перовка**

(наименование объекта, местоположение границ которого описано (далее – объект))

Сведения о местоположении границ объекта

1	2	3	4	5	6
271	374850,16	4387684,81	Картометрический метод	1,00	—
272	374840,42	4387675,83	Картометрический метод	1,00	—
273	374827,25	4387674,39	Картометрический метод	1,00	—
274	374812,35	4387683,79	Картометрический метод	1,00	—
275	374782,08	4387697,95	Картометрический метод	1,00	—
276	374768,36	4387697,91	Картометрический метод	1,00	—
277	374760,20	4387698,71	Картометрический метод	1,00	—
278	374754,08	4387694,99	Картометрический метод	1,00	—
279	374753,36	4387671,92	Картометрический метод	1,00	—
280	374759,30	4387655,53	Картометрический метод	1,00	—
281	374767,87	4387638,91	Картометрический метод	1,00	—
282	374789,40	4387620,57	Картометрический метод	1,00	—
283	374811,85	4387605,44	Картометрический метод	1,00	—
284	374830,48	4387591,98	Картометрический метод	1,00	—
285	374854,82	4387576,09	Картометрический метод	1,00	—
286	374868,41	4387565,03	Картометрический метод	1,00	—
287	374873,02	4387556,65	Картометрический метод	1,00	—
288	374871,79	4387549,48	Картометрический метод	1,00	—
289	374868,57	4387541,78	Картометрический метод	1,00	—
290	374858,57	4387539,91	Картометрический метод	1,00	—
291	374845,56	4387540,98	Картометрический метод	1,00	—
292	374831,80	4387541,43	Картометрический метод	1,00	—
293	374824,28	4387537,41	Картометрический метод	1,00	—
294	374820,51	4387531,10	Картометрический метод	1,00	—
295	374823,98	4387524,84	Картометрический метод	1,00	—

ОПИСАНИЕ МЕСТОПОЛОЖЕНИЯ ГРАНИЦ**Томская обл., р-н Томский, д. Перовка**

(наименование объекта, местоположение границ которого описано (далее – объект))

Сведения о местоположении границ объекта

1	2	3	4	5	6
296	374831,05	4387517,16	Картометрический метод	1,00	—
297	374820,65	4387485,22	Аналитический метод	0,10	—
298	374796,90	4387495,05	Аналитический метод	0,10	—
299	374790,69	4387483,81	Аналитический метод	0,10	—
300	374843,59	4387447,58	Аналитический метод	0,10	—
301	374860,45	4387468,85	Аналитический метод	0,10	—
302	374880,42	4387460,62	Картометрический метод	1,00	—
303	374876,03	4387460,17	Картометрический метод	1,00	—
304	374869,16	4387456,13	Картометрический метод	1,00	—
305	374861,26	4387447,45	Картометрический метод	1,00	—
306	374854,17	4387440,75	Картометрический метод	1,00	—
307	374842,90	4387438,99	Картометрический метод	1,00	—
308	374835,97	4387442,88	Картометрический метод	1,00	—
309	374831,75	4387447,87	Картометрический метод	1,00	—
310	374820,73	4387449,44	Картометрический метод	1,00	—
311	374808,25	4387449,09	Картометрический метод	1,00	—
312	374798,91	4387447,21	Картометрический метод	1,00	—
313	374791,69	4387447,12	Картометрический метод	1,00	—
314	374784,58	4387448,39	Картометрический метод	1,00	—
315	374755,71	4387465,35	Картометрический метод	1,00	—
316	374748,70	4387467,89	Картометрический метод	1,00	—
317	374738,81	4387467,37	Картометрический метод	1,00	—
318	374731,58	4387458,67	Картометрический метод	1,00	—
319	374722,83	4387447,44	Картометрический метод	1,00	—
320	374710,88	4387437,12	Картометрический метод	1,00	—

ОПИСАНИЕ МЕСТОПОЛОЖЕНИЯ ГРАНИЦ**Томская обл., р-н Томский, д. Перовка**

(наименование объекта, местоположение границ которого описано (далее – объект))

Сведения о местоположении границ объекта

1	2	3	4	5	6
321	374698,82	4387425,49	Картометрический метод	1,00	—
322	374677,27	4387392,72	Картометрический метод	1,00	—
323	374652,65	4387373,27	Картометрический метод	1,00	—
324	374650,80	4387374,80	Аналитический метод	0,10	—
325	374648,14	4387371,58	Картометрический метод	1,00	—
326	374615,38	4387364,59	Картометрический метод	1,00	—
327	374567,21	4387361,19	Картометрический метод	1,00	—
328	374521,72	4387358,25	Картометрический метод	1,00	—
329	374517,54	4387348,82	Картометрический метод	1,00	—
330	374514,65	4387337,10	Картометрический метод	1,00	—
331	374513,49	4387321,94	Картометрический метод	1,00	—
332	374512,21	4387305,42	Картометрический метод	1,00	—
333	374505,92	4387292,01	Картометрический метод	1,00	—
334	374504,56	4387274,18	Картометрический метод	1,00	—
335	374512,14	4387262,28	Картометрический метод	1,00	—
336	374518,84	4387247,15	Картометрический метод	1,00	—
337	374521,18	4387235,03	Картометрический метод	1,00	—
338	374517,96	4387227,31	Картометрический метод	1,00	—
339	374507,92	4387224,83	Картометрический метод	1,00	—
340	374495,54	4387225,81	Картометрический метод	1,00	—
341	374478,67	4387228,78	Картометрический метод	1,00	—
342	374455,88	4387240,00	Картометрический метод	1,00	—
343	374446,62	4387189,83	Картометрический метод	1,00	—
344	374303,99	4386968,92	Картометрический метод	1,00	—
345	374320,54	4386905,37	Картометрический метод	1,00	—

ОПИСАНИЕ МЕСТОПОЛОЖЕНИЯ ГРАНИЦ**Томская обл., р-н Томский, д. Перовка**

(наименование объекта, местоположение границ которого описано (далее – объект))

Сведения о местоположении границ объекта

1	2	3	4	5	6
346	374326,08	4386899,41	Картометрический метод	1,00	—
347	374333,06	4386890,27	Картометрический метод	1,00	—
348	374341,60	4386880,32	Картометрический метод	1,00	—
349	374351,72	4386869,73	Картометрический метод	1,00	—
350	374360,87	4386859,66	Картометрический метод	1,00	—
351	374367,77	4386852,07	Картометрический метод	1,00	—
352	374371,51	4386847,85	Картометрический метод	1,00	—
353	374386,50	4386831,20	Картометрический метод	1,00	—
354	374394,07	4386822,43	Картометрический метод	1,00	—
355	374399,87	4386816,48	Картометрический метод	1,00	—
356	374408,04	4386807,31	Картометрический метод	1,00	—
357	374416,04	4386798,38	Картометрический метод	1,00	—
358	374437,57	4386774,98	Картометрический метод	1,00	—
359	374461,06	4386749,09	Картометрический метод	1,00	—
360	374474,91	4386734,35	Картометрический метод	1,00	—
361	374482,05	4386727,91	Картометрический метод	1,00	—
362	374497,09	4386714,26	Картометрический метод	1,00	—
363	374502,61	4386709,35	Картометрический метод	1,00	—
364	374511,31	4386701,57	Картометрический метод	1,00	—
365	374520,93	4386695,87	Картометрический метод	1,00	—
366	374523,36	4386694,37	Картометрический метод	1,00	—
367	374526,94	4386726,90	Картометрический метод	1,00	—
368	374528,47	4386758,04	Картометрический метод	1,00	—
369	374530,35	4386774,49	Картометрический метод	1,00	—
370	374537,14	4386792,56	Картометрический метод	1,00	—

ОПИСАНИЕ МЕСТОПОЛОЖЕНИЯ ГРАНИЦ**Томская обл., р-н Томский, д. Перовка**

(наименование объекта, местоположение границ которого описано (далее – объект))

Сведения о местоположении границ объекта

1	2	3	4	5	6
371	374541,03	4386802,90	Картометрический метод	1,00	—
372	374544,55	4386821,90	Картометрический метод	1,00	—
373	374551,51	4386841,25	Картометрический метод	1,00	—
374	374564,51	4386854,16	Картометрический метод	1,00	—
375	374583,78	4386868,53	Картометрический метод	1,00	—
376	374598,22	4386881,97	Картометрический метод	1,00	—
377	374610,53	4386900,91	Картометрический метод	1,00	—
378	374675,94	4387010,58	Картометрический метод	1,00	—
379	374711,59	4387050,75	Картометрический метод	1,00	—
380	374734,87	4387031,33	Аналитический метод	0,10	—
381	374757,59	4387063,75	Аналитический метод	0,10	—
382	374738,05	4387078,78	Картометрический метод	1,00	—
383	374763,15	4387103,17	Картометрический метод	1,00	—
384	374783,93	4387118,78	Картометрический метод	1,00	—
385	374813,29	4387126,33	Картометрический метод	1,00	—
386	374845,39	4387134,35	Картометрический метод	1,00	—
387	374873,18	4387146,02	Картометрический метод	1,00	—
388	374921,01	4387178,70	Картометрический метод	1,00	—
389	374932,66	4387185,69	Картометрический метод	1,00	—
390	374941,97	4387184,28	Картометрический метод	1,00	—
391	374949,45	4387178,35	Картометрический метод	1,00	—
392	374956,55	4387169,13	Картометрический метод	1,00	—
393	374956,41	4387161,82	Картометрический метод	1,00	—
394	374953,42	4387153,42	Картометрический метод	1,00	—
395	374934,52	4387142,34	Картометрический метод	1,00	—

ОПИСАНИЕ МЕСТОПОЛОЖЕНИЯ ГРАНИЦ**Томская обл., р-н Томский, д. Перовка**

(наименование объекта, местоположение границ которого описано (далее – объект))

Сведения о местоположении границ объекта

1	2	3	4	5	6
396	374932,23	4387134,53	Картометрический метод	1,00	—
397	374930,84	4387122,04	Картометрический метод	1,00	—
398	374929,49	4387110,18	Картометрический метод	1,00	—
399	374926,79	4387098,41	Картометрический метод	1,00	—
400	374919,76	4387090,35	Картометрический метод	1,00	—
401	374911,62	4387090,35	Картометрический метод	1,00	—
402	374906,19	4387090,14	Картометрический метод	1,00	—
403	374893,48	4387079,88	Картометрический метод	1,00	—
404	374887,11	4387065,76	Картометрический метод	1,00	—
405	374885,62	4387052,58	Картометрический метод	1,00	—
406	374901,43	4387030,69	Картометрический метод	1,00	—
407	374918,33	4387023,98	Картометрический метод	1,00	—
408	374934,22	4387018,27	Картометрический метод	1,00	—
409	374930,64	4387000,98	Аналитический метод	0,10	—
410	374981,25	4386982,30	Картометрический метод	1,00	—
411	374975,13	4386974,83	Картометрический метод	1,00	—
412	374959,29	4386966,78	Картометрический метод	1,00	—
413	374941,30	4386963,62	Картометрический метод	1,00	—
414	374927,34	4386954,13	Картометрический метод	1,00	—
415	374912,09	4386945,40	Картометрический метод	1,00	—
416	374902,31	4386942,87	Картометрический метод	1,00	—
417	374884,06	4386937,71	Картометрический метод	1,00	—
418	374861,00	4386937,61	Картометрический метод	1,00	—
419	374847,79	4386934,69	Картометрический метод	1,00	—
420	374847,21	4386934,68	Картометрический метод	1,00	—

ОПИСАНИЕ МЕСТОПОЛОЖЕНИЯ ГРАНИЦ**Томская обл., р-н Томский, д. Перовка**

(наименование объекта, местоположение границ которого описано (далее – объект))

Сведения о местоположении границ объекта

1	2	3	4	5	6
421	374817,15	4386948,51	Аналитический метод	0,10	—
422	374810,77	4386930,99	Аналитический метод	0,10	—
423	374850,46	4386913,82	Картометрический метод	1,00	—
424	374858,85	4386910,20	Аналитический метод	0,10	—
425	374894,91	4386898,68	Картометрический метод	1,00	—
426	374890,25	4386884,68	Картометрический метод	1,00	—
427	374872,84	4386868,79	Картометрический метод	1,00	—
428	374858,74	4386857,99	Картометрический метод	1,00	—
429	374849,54	4386854,78	Картометрический метод	1,00	—
430	374834,38	4386852,70	Картометрический метод	1,00	—
431	374827,06	4386853,97	Картометрический метод	1,00	—
432	374819,15	4386861,92	Картометрический метод	1,00	—
433	374818,92	4386871,90	Картометрический метод	1,00	—
434	374815,87	4386886,77	Картометрический метод	1,00	—
435	374806,59	4386888,87	Картометрический метод	1,00	—
436	374797,34	4386884,98	Картометрический метод	1,00	—
437	374746,66	4386833,24	Картометрический метод	1,00	—
438	374725,60	4386815,06	Картометрический метод	1,00	—
439	374715,06	4386805,92	Картометрический метод	1,00	—
440	374706,52	4386796,66	Картометрический метод	1,00	—
441	374704,22	4386782,22	Картометрический метод	1,00	—
442	374706,61	4386761,43	Картометрический метод	1,00	—
443	374708,37	4386741,34	Картометрический метод	1,00	—
444	374705,99	4386732,22	Картометрический метод	1,00	—
445	374697,55	4386723,59	Картометрический метод	1,00	—

ОПИСАНИЕ МЕСТОПОЛОЖЕНИЯ ГРАНИЦ**Томская обл., р-н Томский, д. Перовка**

(наименование объекта, местоположение границ которого описано (далее – объект))

Сведения о местоположении границ объекта

1	2	3	4	5	6
446	374685,30	4386723,29	Картометрический метод	1,00	—
447	374669,63	4386722,54	Картометрический метод	1,00	—
448	374655,88	4386715,05	Картометрический метод	1,00	—
449	374640,17	4386678,46	Картометрический метод	1,00	—
450	374625,78	4386636,43	Картометрический метод	1,00	—
451	374626,66	4386629,34	Картометрический метод	1,00	—
452	374640,39	4386620,20	Картометрический метод	1,00	—
453	374648,96	4386612,29	Картометрический метод	1,00	—
454	374660,94	4386600,13	Картометрический метод	1,00	—
455	374667,74	4386593,43	Картометрический метод	1,00	—
456	374673,75	4386585,61	Картометрический метод	1,00	—
457	374678,59	4386579,50	Картометрический метод	1,00	—
458	374681,95	4386574,99	Картометрический метод	1,00	—
459	374683,62	4386573,21	Картометрический метод	1,00	—
460	374685,92	4386572,23	Картометрический метод	1,00	—
461	374687,58	4386572,08	Картометрический метод	1,00	—
462	374691,31	4386573,89	Картометрический метод	1,00	—
463	374744,67	4386614,96	Картометрический метод	1,00	—
464	374776,72	4386546,43	Аналитический метод	0,20	—
465	374777,31	4386544,52	Аналитический метод	0,20	—
466	374786,52	4386252,10	Картометрический метод	1,00	—
467	374805,50	4386247,58	Картометрический метод	1,00	—
468	374844,19	4386227,16	Картометрический метод	1,00	—
469	374877,50	4386198,15	Картометрический метод	1,00	—
470	374931,39	4386162,22	Картометрический метод	1,00	—

ОПИСАНИЕ МЕСТОПОЛОЖЕНИЯ ГРАНИЦ**Томская обл., р-н Томский, д. Перовка**

(наименование объекта, местоположение границ которого описано (далее – объект))

Сведения о местоположении границ объекта

1	2	3	4	5	6
471	374935,92	4386160,64	Картометрический метод	1,00	—
472	374948,69	4386159,58	Картометрический метод	1,00	—
473	374973,49	4386162,86	Картометрический метод	1,00	—
474	374968,41	4386171,93	Картометрический метод	1,00	—
475	374963,87	4386179,63	Картометрический метод	1,00	—
476	374964,91	4386188,85	Картометрический метод	1,00	—
477	374974,10	4386192,08	Картометрический метод	1,00	—
478	374990,91	4386190,71	Картометрический метод	1,00	—
479	375024,36	4386186,67	Картометрический метод	1,00	—
480	375054,46	4386182,85	Картометрический метод	1,00	—
481	375082,16	4386181,89	Картометрический метод	1,00	—
482	375119,96	4386192,09	Картометрический метод	1,00	—
483	375129,61	4386199,31	Картометрический метод	1,00	—
484	375136,27	4386210,09	Картометрический метод	1,00	—
485	375139,27	4386214,40	Картометрический метод	1,00	—
486	375140,77	4386227,16	Картометрический метод	1,00	—
487	375120,35	4386245,43	Картометрический метод	1,00	—
488	375077,37	4386256,18	Картометрический метод	1,00	—
489	375058,02	4386271,22	Картометрический метод	1,00	—
490	375048,35	4386291,64	Картометрический метод	1,00	—
491	375048,60	4386293,09	Картометрический метод	1,00	—
492	375035,99	4386300,68	Картометрический метод	1,00	—
493	375030,76	4386308,44	Картометрический метод	1,00	—
494	375029,42	4386320,50	Картометрический метод	1,00	—
495	375039,59	4386338,30	Картометрический метод	1,00	—

ОПИСАНИЕ МЕСТОПОЛОЖЕНИЯ ГРАНИЦ**Томская обл., р-н Томский, д. Перовка**

(наименование объекта, местоположение границ которого описано (далее – объект))

Сведения о местоположении границ объекта

1	2	3	4	5	6
496	375067,23	4386354,66	Картометрический метод	1,00	—
497	375098,38	4386372,05	Картометрический метод	1,00	—
498	375115,57	4386373,97	Картометрический метод	1,00	—
499	375138,05	4386374,80	Картометрический метод	1,00	—
500	375154,56	4386370,78	Картометрический метод	1,00	—
501	375168,87	4386359,61	Картометрический метод	1,00	—
502	375187,70	4386340,18	Картометрический метод	1,00	—
503	375202,03	4386302,19	Картометрический метод	1,00	—
504	375224,58	4386258,32	Картометрический метод	1,00	—
505	375263,27	4386208,89	Картометрический метод	1,00	—
506	375304,10	4386170,21	Картометрический метод	1,00	—
507	375358,90	4386157,32	Картометрический метод	1,00	—
508	375385,77	4386144,42	Картометрический метод	1,00	—
509	375519,95	4386118,99	Картометрический метод	1,00	—
510	375521,50	4386121,37	Картометрический метод	1,00	—
511	375533,75	4386127,70	Картометрический метод	1,00	—
512	375545,09	4386126,12	Картометрический метод	1,00	—
513	375554,58	4386120,00	Картометрический метод	1,00	—
514	375567,86	4386111,61	Картометрический метод	1,00	—
515	375581,21	4386109,64	Картометрический метод	1,00	—
516	375602,83	4386218,57	Картометрический метод	1,00	—
517	375600,68	4386273,37	Картометрический метод	1,00	—
518	375603,22	4386293,74	Картометрический метод	1,00	—
519	375603,07	4386295,53	Картометрический метод	1,00	—
520	375605,54	4386323,22	Картометрический метод	1,00	—

ОПИСАНИЕ МЕСТОПОЛОЖЕНИЯ ГРАНИЦ**Томская обл., р-н Томский, д. Перовка**

(наименование объекта, местоположение границ которого описано (далее – объект))

Сведения о местоположении границ объекта

1	2	3	4	5	6
521	375608,54	4386349,61	Картометрический метод	1,00	—
522	375611,25	4386367,34	Картометрический метод	1,00	—
523	375618,32	4386376,05	Картометрический метод	1,00	—
524	375629,17	4386381,82	Картометрический метод	1,00	—
525	375639,92	4386380,96	Картометрический метод	1,00	—
526	375657,02	4386370,23	Картометрический метод	1,00	—
527	375660,93	4386362,61	Картометрический метод	1,00	—
528	375667,57	4386346,60	Картометрический метод	1,00	—
529	375701,96	4386364,24	Картометрический метод	1,00	—
530	375706,20	4386377,10	Картометрический метод	1,00	—
531	375704,14	4386380,52	Картометрический метод	1,00	—
532	375705,36	4386397,04	Картометрический метод	1,00	—
533	375697,01	4386419,01	Картометрический метод	1,00	—
534	375684,24	4386437,96	Картометрический метод	1,00	—
535	375683,13	4386452,04	Картометрический метод	1,00	—
536	375688,60	4386458,26	Картометрический метод	1,00	—
537	375702,18	4386458,45	Картометрический метод	1,00	—
538	375707,12	4386454,07	Картометрический метод	1,00	—
539	375710,98	4386452,43	Картометрический метод	1,00	—
540	375719,71	4386451,68	Картометрический метод	1,00	—
541	375722,48	4386458,09	Картометрический метод	1,00	—
542	375723,69	4386468,65	Картометрический метод	1,00	—
543	375716,00	4386484,56	Картометрический метод	1,00	—
544	375709,15	4386495,77	Картометрический метод	1,00	—
545	375708,25	4386499,83	Картометрический метод	1,00	—

ОПИСАНИЕ МЕСТОПОЛОЖЕНИЯ ГРАНИЦ**Томская обл., р-н Томский, д. Перовка**

(наименование объекта, местоположение границ которого описано (далее – объект))

Сведения о местоположении границ объекта

1	2	3	4	5	6
546	375710,51	4386507,65	Картометрический метод	1,00	—
547	375718,48	4386512,32	Картометрический метод	1,00	—
548	375725,28	4386518,39	Картометрический метод	1,00	—
1	375726,77	4386525,56	Картометрический метод	1,00	—
549	375252,38	4386877,25	Картометрический метод	1,00	—
550	375264,29	4386880,27	Картометрический метод	1,00	—
551	375269,35	4386883,19	Картометрический метод	1,00	—
552	375271,45	4386889,65	Картометрический метод	1,00	—
553	375271,60	4386896,95	Картометрический метод	1,00	—
554	375269,81	4386905,06	Картометрический метод	1,00	—
555	375268,25	4386915,17	Картометрический метод	1,00	—
556	375268,47	4386923,15	Картометрический метод	1,00	—
557	375273,18	4386928,75	Картометрический метод	1,00	—
558	375281,48	4386930,04	Картометрический метод	1,00	—
559	375292,84	4386928,46	Картометрический метод	1,00	—
560	375304,33	4386928,19	Картометрический метод	1,00	—
561	375318,66	4386934,98	Картометрический метод	1,00	—
562	375332,34	4386953,82	Картометрический метод	1,00	—
563	375380,27	4387029,02	Картометрический метод	1,00	—
564	375417,48	4387069,84	Картометрический метод	1,00	—
565	375425,62	4387081,83	Картометрический метод	1,00	—
566	375430,17	4387092,07	Картометрический метод	1,00	—
567	375427,04	4387106,30	Картометрический метод	1,00	—
568	375423,56	4387117,22	Картометрический метод	1,00	—
569	375428,11	4387139,46	Картометрический метод	1,00	—

ОПИСАНИЕ МЕСТОПОЛОЖЕНИЯ ГРАНИЦ**Томская обл., р-н Томский, д. Перовка**

(наименование объекта, местоположение границ которого описано (далее – объект))

Сведения о местоположении границ объекта

1	2	3	4	5	6
570	375435,89	4387166,07	Картометрический метод	1,00	—
571	375442,69	4387190,13	Картометрический метод	1,00	—
572	375446,59	4387212,38	Картометрический метод	1,00	—
573	375446,96	4387227,68	Картометрический метод	1,00	—
574	375442,58	4387236,64	Картометрический метод	1,00	—
575	375430,70	4387239,62	Картометрический метод	1,00	—
576	375360,03	4387244,74	Картометрический метод	1,00	—
577	375281,98	4387232,50	Картометрический метод	1,00	—
578	375276,53	4387226,29	Картометрический метод	1,00	—
579	375277,28	4387214,93	Картометрический метод	1,00	—
580	375282,95	4387205,17	Картометрический метод	1,00	—
581	375293,24	4387194,37	Картометрический метод	1,00	—
582	375299,97	4387187,81	Картометрический метод	1,00	—
583	375299,66	4387179,19	Картометрический метод	1,00	—
584	375292,50	4387169,82	Картометрический метод	1,00	—
585	375280,50	4387160,16	Картометрический метод	1,00	—
586	375258,79	4387147,97	Картометрический метод	1,00	—
587	375238,01	4387120,40	Картометрический метод	1,00	—
588	375206,23	4387037,90	Картометрический метод	1,00	—
589	375189,34	4386996,78	Картометрический метод	1,00	—
590	375186,18	4386969,10	Картометрический метод	1,00	—
591	375185,79	4386947,88	Картометрический метод	1,00	—
592	375189,90	4386936,22	Картометрический метод	1,00	—
593	375197,88	4386922,91	Картометрический метод	1,00	—
594	375211,40	4386904,55	Картометрический метод	1,00	—

ОПИСАНИЕ МЕСТОПОЛОЖЕНИЯ ГРАНИЦ**Томская обл., р-н Томский, д. Перовка**

(наименование объекта, местоположение границ которого описано (далее – объект))

Сведения о местоположении границ объекта

1	2	3	4	5	6
595	375222,21	4386892,34	Картометрический метод	1,00	—
596	375233,20	4386881,46	Картометрический метод	1,00	—
597	375242,98	4386878,02	Картометрический метод	1,00	—
549	375252,38	4386877,25	Картометрический метод	1,00	—
598	375544,39	4386885,70	Картометрический метод	1,00	—
599	375552,32	4386895,68	Картометрический метод	1,00	—
600	375555,23	4386909,43	Картометрический метод	1,00	—
601	375555,75	4386920,00	Картометрический метод	1,00	—
602	375555,84	4386932,63	Картометрический метод	1,00	—
603	375556,83	4386947,19	Картометрический метод	1,00	—
604	375564,88	4386952,50	Картометрический метод	1,00	—
605	375574,45	4386953,05	Картометрический метод	1,00	—
606	375583,26	4386952,99	Картометрический метод	1,00	—
607	375592,68	4386964,20	Картометрический метод	1,00	—
608	375595,88	4386974,55	Картометрический метод	1,00	—
609	375588,43	4386992,44	Картометрический метод	1,00	—
610	375580,59	4387013,06	Картометрический метод	1,00	—
611	375576,63	4387031,99	Картометрический метод	1,00	—
612	375576,50	4387054,58	Картометрический метод	1,00	—
613	375575,18	4387066,69	Картометрический метод	1,00	—
614	375565,83	4387074,07	Картометрический метод	1,00	—
615	375486,45	4387103,85	Картометрический метод	1,00	—
616	375474,65	4387101,49	Картометрический метод	1,00	—
617	375461,19	4387090,63	Картометрический метод	1,00	—
618	375434,07	4387048,96	Картометрический метод	1,00	—

ОПИСАНИЕ МЕСТОПОЛОЖЕНИЯ ГРАНИЦ**Томская обл., р-н Томский, д. Перовка**

(наименование объекта, местоположение границ которого описано (далее – объект))

Сведения о местоположении границ объекта

1	2	3	4	5	6
619	375385,12	4386958,56	Картометрический метод	1,00	—
620	375362,08	4386890,89	Картометрический метод	1,00	—
621	375355,34	4386869,95	Картометрический метод	1,00	—
622	375353,85	4386862,74	Картометрический метод	1,00	—
623	375352,35	4386849,56	Картометрический метод	1,00	—
624	375354,18	4386842,07	Картометрический метод	1,00	—
625	375360,55	4386838,24	Картометрический метод	1,00	—
626	375366,52	4386837,11	Картометрический метод	1,00	—
627	375401,34	4386844,88	Картометрический метод	1,00	—
628	375414,55	4386847,80	Картометрический метод	1,00	—
629	375427,27	4386846,11	Картометрический метод	1,00	—
630	375437,11	4386837,30	Картометрический метод	1,00	—
631	375437,33	4386821,33	Картометрический метод	1,00	—
632	375437,93	4386808,64	Картометрический метод	1,00	—
633	375446,36	4386799,32	Картометрический метод	1,00	—
634	375455,54	4386796,58	Картометрический метод	1,00	—
635	375465,62	4386795,74	Картометрический метод	1,00	—
636	375489,97	4386801,06	Картометрический метод	1,00	—
637	375497,45	4386807,09	Картометрический метод	1,00	—
638	375505,23	4386815,81	Картометрический метод	1,00	—
639	375507,68	4386825,56	Картометрический метод	1,00	—
640	375501,87	4386833,99	Картометрический метод	1,00	—
641	375496,57	4386841,06	Картометрический метод	1,00	—
642	375499,41	4386848,16	Картометрический метод	1,00	—
643	375507,62	4386848,81	Картометрический метод	1,00	—

ОПИСАНИЕ МЕСТОПОЛОЖЕНИЯ ГРАНИЦ**Томская обл., р-н Томский, д. Перовка**

(наименование объекта, местоположение границ которого описано (далее – объект))

Сведения о местоположении границ объекта

1	2	3	4	5	6
644	375519,82	4386854,45	Картометрический метод	1,00	—
645	375533,33	4386871,97	Картометрический метод	1,00	—
646	375536,86	4386879,00	Картометрический метод	1,00	—
598	375544,39	4386885,70	Картометрический метод	1,00	—
647	375290,34	4386360,59	Картометрический метод	1,00	—
648	375298,39	4386371,89	Картометрический метод	1,00	—
649	375299,01	4386383,15	Картометрический метод	1,00	—
650	375291,62	4386395,70	Картометрический метод	1,00	—
651	375285,80	4386404,15	Картометрический метод	1,00	—
652	375287,44	4386412,66	Картометрический метод	1,00	—
653	375290,21	4386431,03	Картометрический метод	1,00	—
654	375287,68	4386444,58	Картометрический метод	1,00	—
655	375275,50	4386462,84	Картометрический метод	1,00	—
656	375260,59	4386480,67	Картометрический метод	1,00	—
657	375247,08	4386499,07	Картометрический метод	1,00	—
658	375234,68	4386521,35	Картометрический метод	1,00	—
659	375231,40	4386540,24	Картометрический метод	1,00	—
660	375230,75	4386558,26	Картометрический метод	1,00	—
661	375238,80	4386569,55	Картометрический метод	1,00	—
662	375249,88	4386577,31	Картометрический метод	1,00	—
663	375261,68	4386579,62	Картометрический метод	1,00	—
664	375276,62	4386585,73	Картометрический метод	1,00	—
665	375286,71	4386596,88	Картометрический метод	1,00	—
666	375293,07	4386610,98	Картометрический метод	1,00	—
667	375294,71	4386625,48	Картометрический метод	1,00	—

ОПИСАНИЕ МЕСТОПОЛОЖЕНИЯ ГРАНИЦ**Томская обл., р-н Томский, д. Перовка**

(наименование объекта, местоположение границ которого описано (далее – объект))

Сведения о местоположении границ объекта

1	2	3	4	5	6
668	375293,31	4386642,88	Картометрический метод	1,00	—
669	375294,35	4386658,06	Картометрический метод	1,00	—
670	375298,01	4386678,39	Картометрический метод	1,00	—
671	375298,77	4386696,95	Картометрический метод	1,00	—
672	375294,52	4386707,25	Картометрический метод	1,00	—
673	375282,20	4386712,29	Картометрический метод	1,00	—
674	375267,50	4386714,13	Картометрический метод	1,00	—
675	375252,30	4386712,06	Картометрический метод	1,00	—
676	375239,54	4386701,14	Картометрический метод	1,00	—
677	375234,45	4386680,27	Картометрический метод	1,00	—
678	375233,31	4386658,43	Картометрический метод	1,00	—
679	375225,83	4386640,42	Картометрический метод	1,00	—
680	375208,57	4386625,87	Картометрический метод	1,00	—
681	375196,03	4386610,94	Картометрический метод	1,00	—
682	375188,86	4386589,61	Картометрический метод	1,00	—
683	375186,75	4386565,16	Картометрический метод	1,00	—
684	375187,03	4386537,88	Картометрический метод	1,00	—
685	375189,12	4386508,49	Картометрический метод	1,00	—
686	375190,88	4386482,40	Картометрический метод	1,00	—
687	375196,70	4386444,01	Картометрический метод	1,00	—
688	375203,49	4386426,18	Картометрический метод	1,00	—
689	375239,02	4386380,70	Картометрический метод	1,00	—
690	375279,58	4386361,47	Картометрический метод	1,00	—
647	375290,34	4386360,59	Картометрический метод	1,00	—
691	375499,43	4387444,52	Картометрический метод	1,00	—

ОПИСАНИЕ МЕСТОПОЛОЖЕНИЯ ГРАНИЦ**Томская обл., р-н Томский, д. Перовка**

(наименование объекта, местоположение границ которого описано (далее – объект))

Сведения о местоположении границ объекта

1	2	3	4	5	6
692	375510,71	4387455,40	Картометрический метод	1,00	—
693	375509,63	4387466,14	Картометрический метод	1,00	—
694	375499,83	4387479,06	Картометрический метод	1,00	—
695	375469,90	4387504,46	Картометрический метод	1,00	—
696	375457,18	4387515,67	Картометрический метод	1,00	—
697	375442,98	4387517,69	Картометрический метод	1,00	—
698	375431,79	4387515,45	Картометрический метод	1,00	—
699	375365,84	4387483,81	Картометрический метод	1,00	—
700	375347,11	4387466,34	Картометрический метод	1,00	—
701	375343,69	4387458,68	Картометрический метод	1,00	—
702	375348,39	4387450,25	Картометрический метод	1,00	—
703	375409,45	4387405,26	Картометрический метод	1,00	—
704	375417,96	4387400,48	Картометрический метод	1,00	—
705	375424,58	4387397,82	Картометрический метод	1,00	—
706	375436,43	4387400,04	Картометрический метод	1,00	—
691	375499,43	4387444,52	Картометрический метод	1,00	—
707	375331,46	4386226,80	Картометрический метод	1,00	—
708	375331,56	4386269,32	Картометрический метод	1,00	—
709	375325,51	4386281,78	Картометрический метод	1,00	—
710	375316,70	4386293,82	Картометрический метод	1,00	—
711	375298,21	4386309,96	Картометрический метод	1,00	—
712	375283,85	4386315,10	Картометрический метод	1,00	—
713	375268,78	4386313,70	Картометрический метод	1,00	—
714	375259,04	4386293,87	Картометрический метод	1,00	—
715	375254,41	4386277,00	Картометрический метод	1,00	—

ОПИСАНИЕ МЕСТОПОЛОЖЕНИЯ ГРАНИЦ**Томская обл., р-н Томский, д. Перовка**

(наименование объекта, местоположение границ которого описано (далее – объект))

Сведения о местоположении границ объекта

1	2	3	4	5	6
716	375258,89	4386250,70	Картометрический метод	1,00	—
717	375281,66	4386218,24	Картометрический метод	1,00	—
718	375284,78	4386215,97	Картометрический метод	1,00	—
719	375297,48	4386208,28	Картометрический метод	1,00	—
720	375313,17	4386209,03	Картометрический метод	1,00	—
721	375322,05	4386215,60	Картометрический метод	1,00	—
707	375331,46	4386226,80	Картометрический метод	1,00	—
722	375192,69	4387167,54	Картометрический метод	1,00	—
723	375194,26	4387168,78	Картометрический метод	1,00	—
724	375189,78	4387174,27	Картометрический метод	1,00	—
725	375188,21	4387173,04	Картометрический метод	1,00	—
722	375192,69	4387167,54	Картометрический метод	1,00	—
726	375347,29	4386953,93	Картометрический метод	1,00	—
727	375342,60	4386959,21	Картометрический метод	1,00	—
728	375341,02	4386957,98	Картометрический метод	1,00	—
729	375345,71	4386952,71	Картометрический метод	1,00	—
726	375347,29	4386953,93	Картометрический метод	1,00	—
730	374878,55	4387760,87	Картометрический метод	1,00	—
731	374879,49	4387762,63	Картометрический метод	1,00	—
732	374873,85	4387765,79	Картометрический метод	1,00	—
733	374872,91	4387764,03	Картометрический метод	1,00	—
730	374878,55	4387760,87	Картометрический метод	1,00	—
734	375248,47	4386805,16	Картометрический метод	1,00	—

ОПИСАНИЕ МЕСТОПОЛОЖЕНИЯ ГРАНИЦ**Томская обл., р-н Томский, д. Перовка**

(наименование объекта, местоположение границ которого описано (далее – объект))

Сведения о местоположении границ объекта

1	2	3	4	5	6
735	375250,28	4386806,01	Картометрический метод	1,00	—
736	375247,39	4386811,49	Картометрический метод	1,00	—
737	375245,58	4386810,64	Картометрический метод	1,00	—
734	375248,47	4386805,16	Картометрический метод	1,00	—
738	375080,29	4388083,73	Картометрический метод	1,00	—
739	375083,69	4388088,88	Картометрический метод	1,00	—
740	375082,01	4388089,96	Картометрический метод	1,00	—
741	375078,61	4388084,81	Картометрический метод	1,00	—
738	375080,29	4388083,73	Картометрический метод	1,00	—
742	375351,96	4386934,35	Картометрический метод	1,00	—
743	375353,91	4386934,81	Картометрический метод	1,00	—
744	375352,44	4386940,47	Картометрический метод	1,00	—
745	375350,50	4386940,01	Картометрический метод	1,00	—
742	375351,96	4386934,35	Картометрический метод	1,00	—
746	375406,17	4386696,85	Картометрический метод	1,00	—
747	375404,95	4386702,42	Картометрический метод	1,00	—
748	375403,00	4386701,97	Картометрический метод	1,00	—
749	375404,22	4386696,40	Картометрический метод	1,00	—
746	375406,17	4386696,85	Картометрический метод	1,00	—
750	375291,52	4386864,10	Картометрический метод	1,00	—
751	375292,69	4386865,73	Картометрический метод	1,00	—
752	375291,06	4386866,90	Картометрический метод	1,00	—
753	375289,89	4386865,27	Картометрический метод	1,00	—

ОПИСАНИЕ МЕСТОПОЛОЖЕНИЯ ГРАНИЦ**Томская обл., р-н Томский, д. Перовка**

(наименование объекта, местоположение границ которого описано (далее – объект))

Сведения о местоположении границ объекта

1	2	3	4	5	6
750	375291,52	4386864,10	Картометрический метод	1,00	—
754	375518,17	4387180,46	Картометрический метод	1,00	—
755	375519,34	4387182,09	Картометрический метод	1,00	—
756	375517,71	4387183,26	Картометрический метод	1,00	—
757	375516,54	4387181,63	Картометрический метод	1,00	—
754	375518,17	4387180,46	Картометрический метод	1,00	—
758	375211,30	4386784,98	Картометрический метод	1,00	—
759	375210,34	4386786,74	Картометрический метод	1,00	—
760	375208,58	4386785,78	Картометрический метод	1,00	—
761	375209,54	4386784,02	Картометрический метод	1,00	—
758	375211,30	4386784,98	Картометрический метод	1,00	—
762	375051,08	4386696,59	Картометрический метод	1,00	—
763	375050,12	4386698,35	Картометрический метод	1,00	—
764	375048,36	4386697,39	Картометрический метод	1,00	—
765	375049,32	4386695,63	Картометрический метод	1,00	—
762	375051,08	4386696,59	Картометрический метод	1,00	—
766	375392,70	4386759,90	Картометрический метод	1,00	—
767	375392,28	4386761,86	Картометрический метод	1,00	—
768	375390,32	4386761,44	Картометрический метод	1,00	—
769	375390,74	4386759,48	Картометрический метод	1,00	—
766	375392,70	4386759,90	Картометрический метод	1,00	—
770	375466,17	4387107,86	Картометрический метод	1,00	—

ОПИСАНИЕ МЕСТОПОЛОЖЕНИЯ ГРАНИЦ

Томская обл., р-н Томский, д. Перовка

(наименование объекта, местоположение границ которого описано (далее – объект))

Сведения о местоположении границ объекта

1	2	3	4	5	6
771	375467,35	4387109,48	Картометрический метод	1,00	—
772	375465,73	4387110,66	Картометрический метод	1,00	—
773	375464,55	4387109,04	Картометрический метод	1,00	—
770	375466,17	4387107,86	Картометрический метод	1,00	—
774	374952,01	4386641,97	Картометрический метод	1,00	—
775	374953,76	4386642,94	Картометрический метод	1,00	—
776	374952,79	4386644,69	Картометрический метод	1,00	—
777	374951,04	4386643,72	Картометрический метод	1,00	—
774	374952,01	4386641,97	Картометрический метод	1,00	—
778	374862,85	4386592,77	Картометрический метод	1,00	—
779	374861,88	4386594,52	Картометрический метод	1,00	—
780	374860,13	4386593,55	Картометрический метод	1,00	—
781	374861,10	4386591,80	Картометрический метод	1,00	—
778	374862,85	4386592,77	Картометрический метод	1,00	—
782	375127,81	4386738,72	Картометрический метод	1,00	—
783	375126,84	4386740,47	Картометрический метод	1,00	—
784	375125,09	4386739,50	Картометрический метод	1,00	—
785	375126,06	4386737,75	Картометрический метод	1,00	—
782	375127,81	4386738,72	Картометрический метод	1,00	—
786	375035,37	4388013,59	Картометрический метод	1,00	—
787	375036,44	4388015,28	Картометрический метод	1,00	—
788	375034,75	4388016,35	Картометрический метод	1,00	—
789	375033,68	4388014,66	Картометрический метод	1,00	—

ОПИСАНИЕ МЕСТОПОЛОЖЕНИЯ ГРАНИЦ

Томская обл., р-н Томский, д. Перовка

(наименование объекта, местоположение границ которого описано (далее – объект))

Сведения о местоположении границ объекта

1	2	3	4	5	6
786	375035,37	4388013,59	Картометрический метод	1,00	—
790	374537,30	4387297,58	Картометрический метод	1,00	—
791	374538,60	4387299,10	Картометрический метод	1,00	—
792	374537,08	4387300,40	Картометрический метод	1,00	—
793	374535,78	4387298,88	Картометрический метод	1,00	—
790	374537,30	4387297,58	Картометрический метод	1,00	—
794	375375,97	4386835,18	Картометрический метод	1,00	—
795	375375,54	4386837,13	Картометрический метод	1,00	—
796	375373,59	4386836,70	Картометрический метод	1,00	—
797	375374,02	4386834,75	Картометрический метод	1,00	—
794	375375,97	4386835,18	Картометрический метод	1,00	—
798	375232,40	4387110,29	Картометрический метод	1,00	—
799	375234,03	4387111,44	Картометрический метод	1,00	—
800	375232,88	4387113,07	Картометрический метод	1,00	—
801	375231,25	4387111,92	Картометрический метод	1,00	—
798	375232,40	4387110,29	Картометрический метод	1,00	—
802	375349,73	4386946,00	Картометрический метод	1,00	—
803	375351,36	4386947,15	Картометрический метод	1,00	—
804	375350,21	4386948,78	Картометрический метод	1,00	—
805	375348,58	4386947,63	Картометрический метод	1,00	—
802	375349,73	4386946,00	Картометрический метод	1,00	—
806	375404,15	4387022,08	Картометрический метод	1,00	—

ОПИСАНИЕ МЕСТОПОЛОЖЕНИЯ ГРАНИЦ

Томская обл., р-н Томский, д. Перовка

(наименование объекта, местоположение границ которого описано (далее – объект))

Сведения о местоположении границ объекта

1	2	3	4	5	6
807	375405,30	4387023,71	Картометрический метод	1,00	—
808	375403,67	4387024,86	Картометрический метод	1,00	—
809	375402,52	4387023,23	Картометрический метод	1,00	—
806	375404,15	4387022,08	Картометрический метод	1,00	—
810	374983,20	4387931,32	Картометрический метод	1,00	—
811	374984,29	4387932,99	Картометрический метод	1,00	—
812	374982,62	4387934,08	Картометрический метод	1,00	—
813	374981,53	4387932,41	Картометрический метод	1,00	—
810	374983,20	4387931,32	Картометрический метод	1,00	—
814	374563,57	4386672,23	Картометрический метод	1,00	—
815	374564,41	4386674,04	Картометрический метод	1,00	—
816	374562,60	4386674,88	Картометрический метод	1,00	—
817	374561,76	4386673,06	Картометрический метод	1,00	—
814	374563,57	4386672,23	Картометрический метод	1,00	—

3. Сведения о характерных точках части (частей) границы объекта

Обозначение характерных точек части границы	Координаты, м		Метод определения координат характерной точки	Средняя квадратическая погрешность положения характерной точки (M _t), м	Описание обозначения точки на местности (при наличии)
	X	Y			
1	2	3	4	5	6
Часть №					

ОПИСАНИЕ МЕСТОПОЛОЖЕНИЯ ГРАНИЦ**Томская обл., р-н Томский, д. Подломск**

(наименование объекта, местоположение границ которого описано (далее -объект))

Сведения об объекте

№ п/п	Характеристики объекта	Описание характеристик
1	2	3
1	Местоположение объекта	Томская обл., Томский р-н, д. Подломск
2	Площадь объекта ± величина погрешности определения площади (P ± ΔP)	1740759±462 кв.м
3	Иные характеристики объекта	—

ОПИСАНИЕ МЕСТОПОЛОЖЕНИЯ ГРАНИЦ

Томская обл., р-н Томский, д. Подломск

(наименование объекта, местоположение границ которого описано (далее – объект))

Сведения о местоположении границ объекта**1. Система координат МСК-70, зона 4****2. Сведения о характерных точках границ объекта**

Обозначение характерных точек границ	Координаты, м		Метод определения координат характерной точки	Средняя квадратическа я погрешность положения характерной точки (M _i), м	Описание обозначения точки на местности (при наличии)
	X	Y			
1	2	3	4	5	6
1	370367,79	4377249,77	Картометрический метод	1,00	—
2	370369,22	4377304,89	Картометрический метод	1,00	—
3	370395,58	4377362,88	Картометрический метод	1,00	—
4	370404,43	4377416,23	Картометрический метод	1,00	—
5	370377,84	4377446,26	Картометрический метод	1,00	—
6	370381,00	4377806,54	Картометрический метод	1,00	—
7	370377,23	4378092,37	Картометрический метод	1,00	—
8	370393,94	4378094,56	Картометрический метод	1,00	—
9	370393,91	4378094,81	Картометрический метод	1,00	—
10	370395,22	4378109,34	Картометрический метод	1,00	—
11	370396,09	4378125,88	Картометрический метод	1,00	—
12	370393,57	4378132,74	Картометрический метод	1,00	—
13	370381,21	4378133,09	Картометрический метод	1,00	—
14	370375,46	4378149,11	Картометрический метод	1,00	—
15	370359,59	4378150,64	Картометрический метод	1,00	—
16	370345,74	4378149,56	Картометрический метод	1,00	—
17	370289,34	4378137,33	Картометрический метод	1,00	—
18	370280,98	4378125,47	Картометрический метод	1,00	—
19	370277,40	4378107,89	Картометрический метод	1,00	—
20	370275,00	4378088,85	Картометрический метод	1,00	—

ОПИСАНИЕ МЕСТОПОЛОЖЕНИЯ ГРАНИЦ**Томская обл., р-н Томский, д. Подломск**

(наименование объекта, местоположение границ которого описано (далее – объект))

Сведения о местоположении границ объекта

1	2	3	4	5	6
21	370277,48	4378079,94	Картометрический метод	1,00	—
22	370282,73	4378072,14	Картометрический метод	1,00	—
23	370284,22	4378066,68	Картометрический метод	1,00	—
24	370282,24	4378059,54	Картометрический метод	1,00	—
25	370271,27	4378055,28	Картометрический метод	1,00	—
26	370224,96	4378047,72	Картометрический метод	1,00	—
27	370206,05	4378050,80	Картометрический метод	1,00	—
28	370197,71	4378060,95	Картометрический метод	1,00	—
29	370193,10	4378082,65	Картометрический метод	1,00	—
30	370191,19	4378105,43	Картометрический метод	1,00	—
31	370183,52	4378130,07	Картометрический метод	1,00	—
32	370176,62	4378136,54	Картометрический метод	1,00	—
33	370131,35	4378133,05	Картометрический метод	1,00	—
34	369999,01	4378134,91	Картометрический метод	1,00	—
35	369968,58	4378234,13	Картометрический метод	1,00	—
36	370063,50	4378331,49	Картометрический метод	1,00	—
37	369973,37	4378596,47	Картометрический метод	1,00	—
38	369587,91	4378824,31	Картометрический метод	1,00	—
39	369444,72	4379032,47	Картометрический метод	1,00	—
40	369320,95	4378955,01	Картометрический метод	1,00	—
41	369296,89	4378948,93	Картометрический метод	1,00	—
42	369281,83	4378948,75	Картометрический метод	1,00	—
43	369157,91	4378984,06	Картометрический метод	1,00	—
44	369150,59	4378989,96	Картометрический метод	1,00	—
45	369107,01	4379059,14	Картометрический метод	1,00	—

ОПИСАНИЕ МЕСТОПОЛОЖЕНИЯ ГРАНИЦ**Томская обл., р-н Томский, д. Подломск**

(наименование объекта, местоположение границ которого описано (далее – объект))

Сведения о местоположении границ объекта

1	2	3	4	5	6
46	368849,05	4378942,88	Картометрический метод	1,00	—
47	368952,55	4378762,34	Картометрический метод	1,00	—
48	368979,15	4378766,59	Картометрический метод	1,00	—
49	369003,17	4378765,24	Картометрический метод	1,00	—
50	369020,20	4378765,79	Картометрический метод	1,00	—
51	369031,18	4378772,17	Картометрический метод	1,00	—
52	369039,62	4378771,44	Картометрический метод	1,00	—
53	369046,74	4378763,52	Картометрический метод	1,00	—
54	369046,14	4378756,27	Картометрический метод	1,00	—
55	369045,74	4378744,37	Картометрический метод	1,00	—
56	369043,35	4378731,96	Картометрический метод	1,00	—
57	369034,45	4378719,44	Картометрический метод	1,00	—
58	369020,51	4378701,99	Картометрический метод	1,00	—
59	369015,27	4378679,21	Картометрический метод	1,00	—
60	369014,00	4378664,72	Картометрический метод	1,00	—
61	369011,37	4378659,74	Картометрический метод	1,00	—
62	369043,16	4378604,27	Картометрический метод	1,00	—
63	369055,79	4378607,00	Картометрический метод	1,00	—
64	369092,76	4378605,84	Картометрический метод	1,00	—
65	369167,80	4378574,27	Картометрический метод	1,00	—
66	369231,24	4378531,06	Картометрический метод	1,00	—
67	369300,67	4378451,46	Картометрический метод	1,00	—
68	369299,37	4378379,74	Картометрический метод	1,00	—
69	369348,01	4378300,37	Картометрический метод	1,00	—
70	369363,61	4378284,10	Картометрический метод	1,00	—

ОПИСАНИЕ МЕСТОПОЛОЖЕНИЯ ГРАНИЦ**Томская обл., р-н Томский, д. Подломск**

(наименование объекта, местоположение границ которого описано (далее – объект))

Сведения о местоположении границ объекта

1	2	3	4	5	6
71	369387,95	4378227,16	Картометрический метод	1,00	—
72	369402,23	4378181,46	Картометрический метод	1,00	—
73	369408,91	4378145,69	Картометрический метод	1,00	—
74	369409,15	4378095,88	Картометрический метод	1,00	—
75	369409,01	4378071,98	Картометрический метод	1,00	—
76	369414,57	4378060,88	Картометрический метод	1,00	—
77	369423,30	4378056,17	Картометрический метод	1,00	—
78	369436,26	4378055,05	Картометрический метод	1,00	—
79	369449,25	4378061,95	Картометрический метод	1,00	—
80	369459,95	4378065,01	Картометрический метод	1,00	—
81	369469,04	4378064,27	Картометрический метод	1,00	—
82	369478,22	4378049,53	Картометрический метод	1,00	—
83	369492,39	4378025,08	Картометрический метод	1,00	—
84	369494,64	4377991,03	Картометрический метод	1,00	—
85	369491,19	4377958,77	Картометрический метод	1,00	—
86	369485,15	4377926,78	Картометрический метод	1,00	—
87	369480,68	4377897,94	Картометрический метод	1,00	—
88	369479,43	4377868,82	Картометрический метод	1,00	—
89	369475,48	4377845,92	Картометрический метод	1,00	—
90	369464,42	4377831,55	Картометрический метод	1,00	—
91	369443,78	4377819,38	Картометрический метод	1,00	—
92	369427,31	4377817,46	Картометрический метод	1,00	—
93	369412,82	4377816,03	Картометрический метод	1,00	—
94	369400,41	4377808,42	Картометрический метод	1,00	—
95	369399,43	4377807,15	Картометрический метод	1,00	—

ОПИСАНИЕ МЕСТОПОЛОЖЕНИЯ ГРАНИЦ**Томская обл., р-н Томский, д. Подломск**

(наименование объекта, местоположение границ которого описано (далее – объект))

Сведения о местоположении границ объекта

1	2	3	4	5	6
96	369487,87	4377529,02	Картометрический метод	1,00	—
97	369498,86	4377523,89	Картометрический метод	1,00	—
98	369517,36	4377540,21	Картометрический метод	1,00	—
99	369540,39	4377551,69	Картометрический метод	1,00	—
100	369555,09	4377550,12	Картометрический метод	1,00	—
101	369569,71	4377540,57	Картометрический метод	1,00	—
102	369582,34	4377523,27	Картометрический метод	1,00	—
103	369585,29	4377506,31	Картометрический метод	1,00	—
104	369583,69	4377481,88	Картометрический метод	1,00	—
105	369576,83	4377421,45	Картометрический метод	1,00	—
106	369575,64	4377401,63	Картометрический метод	1,00	—
107	369577,06	4377388,82	Картометрический метод	1,00	—
108	369580,33	4377375,21	Картометрический метод	1,00	—
109	369581,14	4377363,12	Картометрический метод	1,00	—
110	369579,02	4377354,09	Картометрический метод	1,00	—
111	369574,54	4377347,22	Картометрический метод	1,00	—
112	369560,15	4377345,47	Картометрический метод	1,00	—
113	369519,28	4377350,53	Картометрический метод	1,00	—
114	369508,88	4377355,20	Картометрический метод	1,00	—
115	369496,37	4377344,72	Картометрический метод	1,00	—
116	369513,26	4377302,50	Картометрический метод	1,00	—
117	369525,36	4377290,16	Картометрический метод	1,00	—
118	369547,64	4377279,79	Картометрический метод	1,00	—
119	369559,54	4377268,55	Картометрический метод	1,00	—
120	369566,42	4377259,14	Картометрический метод	1,00	—

ОПИСАНИЕ МЕСТОПОЛОЖЕНИЯ ГРАНИЦ**Томская обл., р-н Томский, д. Подломск**

(наименование объекта, местоположение границ которого описано (далее – объект))

Сведения о местоположении границ объекта

1	2	3	4	5	6
121	369566,86	4377249,81	Картометрический метод	1,00	—
122	369562,63	4377238,96	Картометрический метод	1,00	—
123	369555,65	4377226,40	Картометрический метод	1,00	—
124	369514,58	4377208,21	Картометрический метод	1,00	—
125	369479,54	4377198,79	Картометрический метод	1,00	—
126	369465,76	4377171,24	Картометрический метод	1,00	—
127	369452,15	4377116,81	Картометрический метод	1,00	—
128	369542,91	4376761,32	Картометрический метод	1,00	—
129	369593,14	4376749,01	Картометрический метод	1,00	—
130	369676,38	4376707,64	Картометрический метод	1,00	—
131	369703,96	4376702,22	Картометрический метод	1,00	—
132	369724,16	4376703,20	Картометрический метод	1,00	—
133	369761,59	4376713,05	Картометрический метод	1,00	—
134	369792,62	4376728,32	Картометрический метод	1,00	—
135	369837,93	4376767,72	Картометрический метод	1,00	—
136	369874,38	4376806,63	Картометрический метод	1,00	—
137	369902,94	4376841,11	Картометрический метод	1,00	—
138	369940,55	4376866,43	Картометрический метод	1,00	—
139	369955,98	4376635,27	Картометрический метод	1,00	—
140	370074,29	4376638,61	Картометрический метод	1,00	—
141	370065,59	4376686,39	Картометрический метод	1,00	—
142	370058,28	4376727,82	Картометрический метод	1,00	—
143	370055,85	4376761,94	Картометрический метод	1,00	—
144	370058,28	4376786,31	Картометрический метод	1,00	—
145	370060,29	4376798,68	Картометрический метод	1,00	—

ОПИСАНИЕ МЕСТОПОЛОЖЕНИЯ ГРАНИЦ**Томская обл., р-н Томский, д. Подломск**

(наименование объекта, местоположение границ которого описано (далее – объект))

Сведения о местоположении границ объекта

1	2	3	4	5	6
146	370061,22	4376804,43	Картометрический метод	1,00	—
147	370063,26	4376817,02	Картометрический метод	1,00	—
148	370065,59	4376831,39	Картометрический метод	1,00	—
149	370074,12	4376870,39	Картометрический метод	1,00	—
150	370085,49	4376910,44	Картометрический метод	1,00	—
151	370121,73	4376953,12	Картометрический метод	1,00	—
152	370166,72	4376916,77	Картометрический метод	1,00	—
153	370175,77	4376933,80	Картометрический метод	1,00	—
154	370196,48	4376959,13	Картометрический метод	1,00	—
155	370286,90	4377074,36	Картометрический метод	1,00	—
156	370271,23	4377090,28	Картометрический метод	1,00	—
157	370296,63	4377131,72	Картометрический метод	1,00	—
158	370286,88	4377238,61	Картометрический метод	1,00	—
1	370367,79	4377249,77	Картометрический метод	1,00	—
159	370159,62	4377867,15	Картометрический метод	1,00	—
160	370169,63	4377871,89	Картометрический метод	1,00	—
161	370177,63	4377879,80	Картометрический метод	1,00	—
162	370185,03	4377888,41	Картометрический метод	1,00	—
163	370193,87	4377898,17	Картометрический метод	1,00	—
164	370211,69	4377912,41	Картометрический метод	1,00	—
165	370224,17	4377918,58	Картометрический метод	1,00	—
166	370243,40	4377919,39	Картометрический метод	1,00	—
167	370259,62	4377923,19	Картометрический метод	1,00	—
168	370267,85	4377933,73	Картометрический метод	1,00	—
169	370281,02	4377940,44	Картометрический метод	1,00	—

ОПИСАНИЕ МЕСТОПОЛОЖЕНИЯ ГРАНИЦ**Томская обл., р-н Томский, д. Подломск**

(наименование объекта, местоположение границ которого описано (далее – объект))

Сведения о местоположении границ объекта

1	2	3	4	5	6
170	370297,00	4377948,87	Картометрический метод	1,00	—
171	370298,51	4377958,04	Картометрический метод	1,00	—
172	370295,24	4377965,66	Картометрический метод	1,00	—
173	370281,89	4377971,60	Картометрический метод	1,00	—
174	370267,34	4377971,65	Картометрический метод	1,00	—
175	370254,05	4377970,93	Картометрический метод	1,00	—
176	370244,64	4377976,44	Картометрический метод	1,00	—
177	370234,22	4377985,41	Картометрический метод	1,00	—
178	370205,96	4377987,45	Картометрический метод	1,00	—
179	370169,71	4377966,92	Картометрический метод	1,00	—
180	370149,43	4377943,86	Картометрический метод	1,00	—
159	370159,62	4377867,15	Картометрический метод	1,00	—
181	369796,92	4378478,18	Картометрический метод	1,00	—
182	369802,21	4378482,03	Картометрический метод	1,00	—
183	369801,08	4378483,67	Картометрический метод	1,00	—
184	369795,79	4378479,82	Картометрический метод	1,00	—
181	369796,92	4378478,18	Картометрический метод	1,00	—
185	370213,90	4376999,28	Картометрический метод	1,00	—
186	370214,74	4377001,10	Картометрический метод	1,00	—
187	370212,92	4377001,94	Картометрический метод	1,00	—
188	370212,08	4377000,12	Картометрический метод	1,00	—
185	370213,90	4376999,28	Картометрический метод	1,00	—
189	369919,24	4378572,98	Картометрический метод	1,00	—
190	369920,84	4378574,18	Картометрический метод	1,00	—

ОПИСАНИЕ МЕСТОПОЛОЖЕНИЯ ГРАНИЦ

Томская обл., р-н Томский, д. Подломск

(наименование объекта, местоположение границ которого описано (далее – объект))

Сведения о местоположении границ объекта

1	2	3	4	5	6
191	369919,64	4378575,78	Картометрический метод	1,00	—
192	369918,04	4378574,58	Картометрический метод	1,00	—
189	369919,24	4378572,98	Картометрический метод	1,00	—
193	369854,72	4378523,02	Картометрический метод	1,00	—
194	369856,30	4378524,24	Картометрический метод	1,00	—
195	369855,08	4378525,82	Картометрический метод	1,00	—
196	369853,50	4378524,60	Картометрический метод	1,00	—
193	369854,72	4378523,02	Картометрический метод	1,00	—
197	370210,80	4378122,19	Картометрический метод	1,00	—
198	370210,66	4378124,19	Картометрический метод	1,00	—
199	370208,66	4378124,05	Картометрический метод	1,00	—
200	370208,80	4378122,05	Картометрический метод	1,00	—
197	370210,80	4378122,19	Картометрический метод	1,00	—
201	370190,96	4377898,70	Картометрический метод	1,00	—
202	370189,16	4377899,58	Картометрический метод	1,00	—
203	370188,28	4377897,78	Картометрический метод	1,00	—
204	370190,08	4377896,90	Картометрический метод	1,00	—
201	370190,96	4377898,70	Картометрический метод	1,00	—

3. Сведения о характерных точках части (частей) границы объекта

Обозначение характерных точек части границы	Координаты, м		Метод определения координат характерной точки	Средняя квадратическая погрешность положения характерной точки (M), м	Описание обозначения точки на местности (при наличии)
	X	Y			
1	2	3	4	5	6
Часть №					

ОПИСАНИЕ МЕСТОПОЛОЖЕНИЯ ГРАНИЦ**Томская обл., Томский р-н, д. Спасо-Яйское**

(наименование объекта, местоположение границ которого описано (далее -объект))

Сведения об объекте

№ п/п	Характеристики объекта	Описание характеристик
1	2	3
1	Местоположение объекта	Томская обл., Томский р-н, д. Спасо-Яйское
2	Площадь объекта \pm величина погрешности определения площади (P \pm Δ P)	2735783 \pm 579 кв.м
3	Иные характеристики объекта	—

ОПИСАНИЕ МЕСТОПОЛОЖЕНИЯ ГРАНИЦ

Томская обл., Томский р-н, д. Спасо-Яйское

(наименование объекта, местоположение границ которого описано (далее – объект))

Сведения о местоположении границ объекта**1. Система координат МСК-70, зона 4****2. Сведения о характерных точках границ объекта**

Обозначение характерных точек границ	Координаты, м		Метод определения координат характерной точки	Средняя квадратическа я погрешность положения характерной точки (M _i), м	Описание обозначения точки на местности (при наличии)
	X	Y			
1	2	3	4	5	6
1	377465,20	4395338,43	Картометрический метод	1,00	—
2	377559,23	4395351,86	Картометрический метод	1,00	—
3	377541,29	4395644,06	Картометрический метод	1,00	—
4	377741,21	4395664,56	Картометрический метод	1,00	—
5	378005,22	4395895,25	Картометрический метод	1,00	—
6	378230,78	4396228,46	Картометрический метод	1,00	—
7	378502,47	4396594,99	Картометрический метод	1,00	—
8	377932,95	4397225,83	Картометрический метод	1,00	—
9	377868,65	4397209,80	Картометрический метод	1,00	—
10	377814,33	4397211,60	Картометрический метод	1,00	—
11	377749,08	4397212,89	Картометрический метод	1,00	—
12	377680,12	4397206,78	Картометрический метод	1,00	—
13	377689,74	4397148,19	Картометрический метод	1,00	—
14	377734,90	4396993,34	Картометрический метод	1,00	—
15	377807,09	4396868,90	Картометрический метод	1,00	—
16	377888,82	4396812,99	Картометрический метод	1,00	—
17	377982,48	4396693,48	Аналитический метод	0,10	—
18	378009,60	4396552,62	Аналитический метод	0,10	—
19	377981,90	4396450,45	Аналитический метод	0,10	—
20	377956,80	4396405,69	Аналитический метод	0,10	—

ОПИСАНИЕ МЕСТОПОЛОЖЕНИЯ ГРАНИЦ**Томская обл., Томский р-н, д. Спасо-Яйское**

(наименование объекта, местоположение границ которого описано (далее – объект))

Сведения о местоположении границ объекта

1	2	3	4	5	6
21	377911,17	4396382,14	Картометрический метод	1,00	—
22	377852,06	4396358,13	Картометрический метод	1,00	—
23	377806,81	4396341,51	Картометрический метод	1,00	—
24	377753,24	4396329,50	Картометрический метод	1,00	—
25	377657,18	4396319,34	Картометрический метод	1,00	—
26	377582,37	4396303,64	Картометрический метод	1,00	—
27	377576,92	4396303,30	Картометрический метод	1,00	—
28	377537,33	4396290,58	Картометрический метод	1,00	—
29	377510,59	4396278,19	Картометрический метод	1,00	—
30	377498,85	4396275,51	Картометрический метод	1,00	—
31	377490,22	4396277,01	Картометрический метод	1,00	—
32	377488,92	4396277,76	Картометрический метод	1,00	—
33	377466,92	4396263,92	Картометрический метод	1,00	—
34	377428,13	4396243,60	Картометрический метод	1,00	—
35	377414,86	4396243,60	Картометрический метод	1,00	—
36	377404,96	4396240,22	Картометрический метод	1,00	—
37	377385,51	4396227,94	Картометрический метод	1,00	—
38	377358,50	4396225,13	Картометрический метод	1,00	—
39	377349,17	4396227,42	Картометрический метод	1,00	—
40	377342,42	4396228,01	Картометрический метод	1,00	—
41	377268,35	4396189,11	Картометрический метод	1,00	—
42	377187,07	4396177,10	Картометрический метод	1,00	—
43	377097,48	4396225,13	Картометрический метод	1,00	—
44	377022,67	4396316,57	Картометрический метод	1,00	—
45	376939,54	4396395,07	Картометрический метод	1,00	—

ОПИСАНИЕ МЕСТОПОЛОЖЕНИЯ ГРАНИЦ**Томская обл., Томский р-н, д. Спасо-Яйское**

(наименование объекта, местоположение границ которого описано (далее – объект))

Сведения о местоположении границ объекта

1	2	3	4	5	6
46	376817,63	4396293,48	Картометрический метод	1,00	—
47	376693,17	4396208,46	Картометрический метод	1,00	—
48	376578,43	4396148,31	Картометрический метод	1,00	—
49	376495,99	4396143,85	Картометрический метод	1,00	—
50	376366,77	4396176,16	Картометрический метод	1,00	—
51	376319,98	4396190,64	Картометрический метод	1,00	—
52	376080,11	4396229,57	Картометрический метод	1,00	—
53	375830,89	4396038,59	Картометрический метод	1,00	—
54	375610,11	4396078,89	Картометрический метод	1,00	—
55	375597,33	4395958,37	Картометрический метод	1,00	—
56	375640,95	4395974,93	Картометрический метод	1,00	—
57	375657,06	4395968,66	Картометрический метод	1,00	—
58	375660,31	4395966,47	Картометрический метод	1,00	—
59	375664,38	4395960,56	Картометрический метод	1,00	—
60	375664,38	4395954,58	Картометрический метод	1,00	—
61	375658,66	4395948,14	Картометрический метод	1,00	—
62	375649,67	4395937,94	Картометрический метод	1,00	—
63	375641,22	4395927,05	Картометрический метод	1,00	—
64	375638,50	4395916,04	Картометрический метод	1,00	—
65	375640,18	4395902,71	Картометрический метод	1,00	—
66	375645,14	4395894,30	Картометрический метод	1,00	—
67	375655,26	4395885,19	Картометрический метод	1,00	—
68	375664,80	4395882,78	Картометрический метод	1,00	—
69	375685,52	4395883,10	Картометрический метод	1,00	—
70	375727,56	4395884,27	Картометрический метод	1,00	—

ОПИСАНИЕ МЕСТОПОЛОЖЕНИЯ ГРАНИЦ**Томская обл., Томский р-н, д. Спасо-Яйское**

(наименование объекта, местоположение границ которого описано (далее – объект))

Сведения о местоположении границ объекта

1	2	3	4	5	6
71	375734,38	4395883,44	Картометрический метод	1,00	—
72	375740,36	4395879,65	Картометрический метод	1,00	—
73	375744,33	4395872,58	Картометрический метод	1,00	—
74	375742,42	4395857,88	Картометрический метод	1,00	—
75	375735,99	4395850,34	Картометрический метод	1,00	—
76	375721,91	4395840,78	Картометрический метод	1,00	—
77	375699,80	4395831,07	Картометрический метод	1,00	—
78	375693,96	4395824,03	Картометрический метод	1,00	—
79	375688,44	4395807,42	Картометрический метод	1,00	—
80	375686,47	4395792,13	Картометрический метод	1,00	—
81	375693,47	4395748,78	Картометрический метод	1,00	—
82	375693,00	4395743,47	Картометрический метод	1,00	—
83	375689,78	4395739,70	Картометрический метод	1,00	—
84	375683,83	4395737,49	Картометрический метод	1,00	—
85	375672,98	4395738,29	Картометрический метод	1,00	—
86	375622,23	4395761,54	Картометрический метод	1,00	—
87	375617,91	4395764,47	Картометрический метод	1,00	—
88	375613,37	4395771,65	Картометрический метод	1,00	—
89	375613,66	4395781,15	Картометрический метод	1,00	—
90	375623,92	4395831,27	Картометрический метод	1,00	—
91	375626,24	4395856,67	Картометрический метод	1,00	—
92	375626,93	4395864,34	Картометрический метод	1,00	—
93	375623,59	4395871,94	Картометрический метод	1,00	—
94	375615,05	4395879,00	Картометрический метод	1,00	—
95	375599,19	4395881,67	Картометрический метод	1,00	—

ОПИСАНИЕ МЕСТОПОЛОЖЕНИЯ ГРАНИЦ**Томская обл., Томский р-н, д. Спасо-Яйское**

(наименование объекта, местоположение границ которого описано (далее – объект))

Сведения о местоположении границ объекта

1	2	3	4	5	6
96	375589,08	4395880,47	Картометрический метод	1,00	—
97	375559,97	4395605,61	Картометрический метод	1,00	—
98	375929,34	4395177,74	Картометрический метод	1,00	—
99	375931,21	4395178,68	Картометрический метод	1,00	—
100	375944,73	4395179,08	Картометрический метод	1,00	—
101	375957,67	4395175,15	Картометрический метод	1,00	—
102	375969,97	4395167,42	Картометрический метод	1,00	—
103	375985,98	4395157,49	Картометрический метод	1,00	—
104	375996,30	4395156,19	Картометрический метод	1,00	—
105	376004,51	4395158,30	Картометрический метод	1,00	—
106	376010,03	4395163,40	Картометрический метод	1,00	—
107	376005,24	4395169,88	Картометрический метод	1,00	—
108	375996,49	4395176,30	Картометрический метод	1,00	—
109	375982,03	4395187,48	Картометрический метод	1,00	—
110	375977,73	4395198,63	Картометрический метод	1,00	—
111	375980,01	4395207,19	Картометрический метод	1,00	—
112	375985,57	4395216,60	Картометрический метод	1,00	—
113	375997,27	4395226,40	Картометрический метод	1,00	—
114	376007,01	4395225,08	Картометрический метод	1,00	—
115	376018,78	4395217,34	Картометрический метод	1,00	—
116	376029,00	4395208,29	Картометрический метод	1,00	—
117	376039,39	4395193,70	Картометрический метод	1,00	—
118	376047,17	4395168,85	Картометрический метод	1,00	—
119	376054,45	4395156,41	Картометрический метод	1,00	—
120	376063,93	4395144,38	Картометрический метод	1,00	—

ОПИСАНИЕ МЕСТОПОЛОЖЕНИЯ ГРАНИЦ**Томская обл., Томский р-н, д. Спасо-Яйское**

(наименование объекта, местоположение границ которого описано (далее – объект))

Сведения о местоположении границ объекта

1	2	3	4	5	6
121	376064,89	4395137,12	Картометрический метод	1,00	—
122	376059,95	4395131,56	Картометрический метод	1,00	—
123	376054,82	4395127,75	Картометрический метод	1,00	—
124	376036,74	4395127,80	Картометрический метод	1,00	—
125	375968,59	4395132,27	Картометрический метод	1,00	—
126	376385,31	4394649,56	Картометрический метод	1,00	—
127	376513,46	4394800,78	Картометрический метод	1,00	—
128	376585,11	4394816,44	Картометрический метод	1,00	—
129	376584,93	4394827,07	Картометрический метод	1,00	—
130	376593,93	4394845,00	Картометрический метод	1,00	—
131	376611,54	4394852,26	Картометрический метод	1,00	—
132	376652,26	4394863,09	Картометрический метод	1,00	—
133	376724,70	4394865,12	Картометрический метод	1,00	—
134	376773,89	4394873,49	Картометрический метод	1,00	—
135	376797,38	4394893,63	Картометрический метод	1,00	—
136	376819,04	4394927,17	Картометрический метод	1,00	—
137	376836,02	4394953,10	Картометрический метод	1,00	—
138	376850,25	4394965,28	Картометрический метод	1,00	—
139	376861,26	4394965,11	Картометрический метод	1,00	—
140	376872,53	4394960,93	Картометрический метод	1,00	—
141	376879,74	4394949,09	Картометрический метод	1,00	—
142	376882,33	4394930,29	Картометрический метод	1,00	—
143	376881,67	4394905,11	Картометрический метод	1,00	—
144	376878,77	4394883,37	Картометрический метод	1,00	—
145	376878,30	4394878,78	Картометрический метод	1,00	—

ОПИСАНИЕ МЕСТОПОЛОЖЕНИЯ ГРАНИЦ

Томская обл., Томский р-н, д. Спасо-Яйское

(наименование объекта, местоположение границ которого описано (далее – объект))

Сведения о местоположении границ объекта

1	2	3	4	5	6
146	377015,84	4394905,87	Картометрический метод	1,00	—
147	377218,33	4395303,16	Картометрический метод	1,00	—
148	377294,57	4395314,05	Картометрический метод	1,00	—
149	377312,79	4395324,46	Картометрический метод	1,00	—
150	377323,48	4395333,64	Картометрический метод	1,00	—
151	377325,35	4395345,43	Картометрический метод	1,00	—
152	377334,87	4395358,06	Картометрический метод	1,00	—
153	377335,21	4395367,30	Картометрический метод	1,00	—
154	377339,74	4395373,60	Картометрический метод	1,00	—
155	377348,50	4395376,93	Картометрический метод	1,00	—
156	377363,54	4395377,78	Картометрический метод	1,00	—
157	377457,07	4395340,68	Картометрический метод	1,00	—
1	377465,20	4395338,43	Картометрический метод	1,00	—
158	376113,05	4395399,14	Картометрический метод	1,00	—
159	376123,00	4395400,80	Картометрический метод	1,00	—
160	376135,61	4395403,78	Картометрический метод	1,00	—
161	376149,24	4395411,85	Картометрический метод	1,00	—
162	376156,98	4395417,39	Картометрический метод	1,00	—
163	376160,44	4395425,51	Картометрический метод	1,00	—
164	376159,24	4395438,80	Картометрический метод	1,00	—
165	376157,74	4395446,05	Картометрический метод	1,00	—
166	376150,06	4395452,93	Картометрический метод	1,00	—
167	376125,94	4395460,31	Картометрический метод	1,00	—
168	376121,86	4395461,18	Картометрический метод	1,00	—
169	376120,23	4395465,05	Картометрический метод	1,00	—

ОПИСАНИЕ МЕСТОПОЛОЖЕНИЯ ГРАНИЦ

Томская обл., Томский р-н, д. Спасо-Яйское

(наименование объекта, местоположение границ которого описано (далее – объект))

Сведения о местоположении границ объекта

1	2	3	4	5	6
170	376118,20	4395471,89	Картометрический метод	1,00	—
171	376118,94	4395479,16	Картометрический метод	1,00	—
172	376123,25	4395485,12	Картометрический метод	1,00	—
173	376143,99	4395490,65	Картометрический метод	1,00	—
174	376148,16	4395493,18	Картометрический метод	1,00	—
175	376150,71	4395499,61	Картометрический метод	1,00	—
176	376148,17	4395506,03	Картометрический метод	1,00	—
177	376128,35	4395523,66	Картометрический метод	1,00	—
178	376125,30	4395529,68	Картометрический метод	1,00	—
179	376124,46	4395540,34	Картометрический метод	1,00	—
180	376134,25	4395556,15	Картометрический метод	1,00	—
181	376138,16	4395569,42	Картометрический метод	1,00	—
182	376143,08	4395596,38	Картометрический метод	1,00	—
183	376145,76	4395614,76	Картометрический метод	1,00	—
184	376144,19	4395626,76	Картометрический метод	1,00	—
185	376129,40	4395644,79	Картометрический метод	1,00	—
186	376044,15	4395709,30	Картометрический метод	1,00	—
187	376019,17	4395727,35	Картометрический метод	1,00	—
188	376009,18	4395730,39	Картометрический метод	1,00	—
189	375997,87	4395730,41	Картометрический метод	1,00	—
190	375989,70	4395728,30	Картометрический метод	1,00	—
191	375982,11	4395721,49	Картометрический метод	1,00	—
192	375962,80	4395683,48	Картометрический метод	1,00	—
193	375955,83	4395650,52	Картометрический метод	1,00	—
194	375949,16	4395636,86	Картометрический метод	1,00	—

ОПИСАНИЕ МЕСТОПОЛОЖЕНИЯ ГРАНИЦ**Томская обл., Томский р-н, д. Спасо-Яйское**

(наименование объекта, местоположение границ которого описано (далее – объект))

Сведения о местоположении границ объекта

1	2	3	4	5	6
195	375937,81	4395624,47	Картометрический метод	1,00	—
196	375906,09	4395607,91	Картометрический метод	1,00	—
197	375894,78	4395607,94	Картометрический метод	1,00	—
198	375884,33	4395605,83	Картометрический метод	1,00	—
199	375879,51	4395595,18	Картометрический метод	1,00	—
200	375879,63	4395590,02	Картометрический метод	1,00	—
201	375896,24	4395571,11	Картометрический метод	1,00	—
202	375900,34	4395565,55	Картометрический метод	1,00	—
203	375901,92	4395553,53	Картометрический метод	1,00	—
204	375900,61	4395546,28	Картометрический метод	1,00	—
205	375898,35	4395541,99	Картометрический метод	1,00	—
206	375851,73	4395535,75	Картометрический метод	1,00	—
207	375787,13	4395524,43	Картометрический метод	1,00	—
208	375763,96	4395511,67	Картометрический метод	1,00	—
209	375758,65	4395504,83	Картометрический метод	1,00	—
210	375756,28	4395497,15	Картометрический метод	1,00	—
211	375756,88	4395488,15	Картометрический метод	1,00	—
212	375763,70	4395479,10	Картометрический метод	1,00	—
213	375776,09	4395470,93	Картометрический метод	1,00	—
214	375786,81	4395466,64	Картометрический метод	1,00	—
215	375798,51	4395459,30	Картометрический метод	1,00	—
216	375856,14	4395454,82	Картометрический метод	1,00	—
217	375878,72	4395450,44	Картометрический метод	1,00	—
218	375901,16	4395447,40	Картометрический метод	1,00	—
219	375926,63	4395446,87	Картометрический метод	1,00	—

ОПИСАНИЕ МЕСТОПОЛОЖЕНИЯ ГРАНИЦ

Томская обл., Томский р-н, д. Спасо-Яйское

(наименование объекта, местоположение границ которого описано (далее – объект))

Сведения о местоположении границ объекта

1	2	3	4	5	6
220	375938,02	4395437,43	Картометрический метод	1,00	—
221	375957,94	4395436,51	Картометрический метод	1,00	—
222	375974,88	4395436,41	Картометрический метод	1,00	—
223	375983,75	4395446,24	Картометрический метод	1,00	—
224	375988,18	4395459,93	Картометрический метод	1,00	—
225	375990,91	4395486,47	Картометрический метод	1,00	—
226	376006,41	4395523,24	Картометрический метод	1,00	—
227	376009,97	4395530,51	Картометрический метод	1,00	—
228	376010,55	4395539,02	Картометрический метод	1,00	—
229	376004,34	4395551,90	Картометрический метод	1,00	—
230	375996,74	4395575,47	Картометрический метод	1,00	—
231	375991,05	4395588,77	Картометрический метод	1,00	—
232	375988,74	4395602,05	Картометрический метод	1,00	—
233	375987,79	4395609,34	Картометрический метод	1,00	—
234	375998,13	4395616,58	Картометрический метод	1,00	—
235	376006,93	4395622,54	Картометрический метод	1,00	—
236	376020,28	4395624,20	Картометрический метод	1,00	—
237	376029,95	4395623,73	Картометрический метод	1,00	—
238	376036,16	4395623,71	Картометрический метод	1,00	—
239	376042,93	4395619,43	Картометрический метод	1,00	—
240	376043,83	4395608,29	Картометрический метод	1,00	—
241	376034,95	4395589,90	Картометрический метод	1,00	—
242	376034,54	4395584,32	Картометрический метод	1,00	—
243	376036,35	4395574,92	Картометрический метод	1,00	—
244	376057,80	4395544,89	Картометрический метод	1,00	—

ОПИСАНИЕ МЕСТОПОЛОЖЕНИЯ ГРАНИЦ**Томская обл., Томский р-н, д. Спасо-Яйское**

(наименование объекта, местоположение границ которого описано (далее – объект))

Сведения о местоположении границ объекта

1	2	3	4	5	6
245	376064,38	4395520,43	Картометрический метод	1,00	—
246	376068,16	4395500,33	Картометрический метод	1,00	—
247	376077,46	4395485,32	Картометрический метод	1,00	—
248	376079,84	4395475,88	Картометрический метод	1,00	—
249	376080,29	4395468,20	Картометрический метод	1,00	—
250	376071,91	4395458,78	Картометрический метод	1,00	—
251	376060,39	4395451,99	Картометрический метод	1,00	—
252	376052,01	4395446,88	Картометрический метод	1,00	—
253	376049,62	4395439,15	Картометрический метод	1,00	—
254	376047,80	4395427,21	Картометрический метод	1,00	—
255	376051,25	4395413,91	Картометрический метод	1,00	—
256	376061,29	4395406,16	Картометрический метод	1,00	—
257	376081,86	4395400,11	Картометрический метод	1,00	—
158	376113,05	4395399,14	Картометрический метод	1,00	—
258	377189,55	4395383,44	Картометрический метод	1,00	—
259	377184,94	4395407,73	Картометрический метод	1,00	—
260	377178,01	4395434,84	Картометрический метод	1,00	—
261	377178,64	4395466,03	Картометрический метод	1,00	—
262	377179,78	4395483,20	Картометрический метод	1,00	—
263	377193,37	4395495,45	Картометрический метод	1,00	—
264	377204,29	4395500,60	Картометрический метод	1,00	—
265	377223,01	4395505,81	Картометрический метод	1,00	—
266	377242,55	4395518,90	Картометрический метод	1,00	—
267	377259,30	4395530,26	Картометрический метод	1,00	—
268	377270,46	4395543,97	Картометрический метод	1,00	—

ОПИСАНИЕ МЕСТОПОЛОЖЕНИЯ ГРАНИЦ**Томская обл., Томский р-н, д. Спасо-Яйское**

(наименование объекта, местоположение границ которого описано (далее – объект))

Сведения о местоположении границ объекта

1	2	3	4	5	6
269	377273,89	4395558,37	Картометрический метод	1,00	—
270	377274,48	4395570,27	Картометрический метод	1,00	—
271	377269,34	4395583,27	Картометрический метод	1,00	—
272	377260,02	4395599,95	Картометрический метод	1,00	—
273	377248,42	4395606,81	Картометрический метод	1,00	—
274	377222,57	4395608,10	Картометрический метод	1,00	—
275	377125,93	4395608,92	Картометрический метод	1,00	—
276	377101,21	4395608,16	Картометрический метод	1,00	—
277	377075,95	4395590,19	Картометрический метод	1,00	—
278	377065,00	4395565,75	Картометрический метод	1,00	—
279	377063,15	4395535,36	Картометрический метод	1,00	—
280	377064,43	4395522,65	Картометрический метод	1,00	—
281	377080,80	4395511,42	Картометрический метод	1,00	—
282	377094,93	4395510,31	Картометрический метод	1,00	—
283	377110,58	4395504,46	Картометрический метод	1,00	—
284	377118,92	4395497,18	Картометрический метод	1,00	—
285	377121,84	4395469,05	Картометрический метод	1,00	—
286	377120,26	4395410,06	Картометрический метод	1,00	—
287	377121,34	4395382,71	Картометрический метод	1,00	—
288	377127,52	4395360,98	Картометрический метод	1,00	—
289	377132,41	4395351,94	Картометрический метод	1,00	—
290	377136,38	4395346,35	Картометрический метод	1,00	—
291	377147,90	4395344,78	Картометрический метод	1,00	—
292	377161,43	4395343,78	Картометрический метод	1,00	—
293	377173,38	4395346,17	Картометрический метод	1,00	—

ОПИСАНИЕ МЕСТОПОЛОЖЕНИЯ ГРАНИЦ**Томская обл., Томский р-н, д. Спасо-Яйское**

(наименование объекта, местоположение границ которого описано (далее – объект))

Сведения о местоположении границ объекта

1	2	3	4	5	6
294	377183,06	4395352,07	Картометрический метод	1,00	—
295	377187,85	4395366,99	Картометрический метод	1,00	—
258	377189,55	4395383,44	Картометрический метод	1,00	—
296	377269,67	4395680,26	Картометрический метод	1,00	—
297	377323,17	4395726,63	Картометрический метод	1,00	—
298	377338,76	4395739,38	Картометрический метод	1,00	—
299	377339,92	4395750,61	Картометрический метод	1,00	—
300	377340,24	4395759,87	Картометрический метод	1,00	—
301	377325,84	4395790,21	Картометрический метод	1,00	—
302	377313,03	4395810,47	Картометрический метод	1,00	—
303	377293,94	4395820,56	Картометрический метод	1,00	—
304	377245,65	4395824,29	Картометрический метод	1,00	—
305	377224,13	4395823,30	Картометрический метод	1,00	—
306	377153,24	4395790,85	Картометрический метод	1,00	—
307	377132,58	4395779,12	Картометрический метод	1,00	—
308	377127,30	4395772,27	Картометрический метод	1,00	—
309	377126,47	4395764,35	Картометрический метод	1,00	—
310	377130,31	4395757,39	Картометрический метод	1,00	—
311	377147,94	4395733,44	Картометрический метод	1,00	—
312	377200,87	4395680,24	Картометрический метод	1,00	—
313	377217,73	4395667,63	Картометрический метод	1,00	—
314	377232,77	4395662,49	Картометрический метод	1,00	—
315	377243,87	4395662,97	Картометрический метод	1,00	—
316	377254,72	4395667,43	Картометрический метод	1,00	—
296	377269,67	4395680,26	Картометрический метод	1,00	—

ОПИСАНИЕ МЕСТОПОЛОЖЕНИЯ ГРАНИЦ**Томская обл., Томский р-н, д. Спасо-Яйское**

(наименование объекта, местоположение границ которого описано (далее – объект))

Сведения о местоположении границ объекта

1	2	3	4	5	6
317	376428,23	4395513,11	Картометрический метод	1,00	—
318	376425,42	4395521,68	Картометрический метод	1,00	—
319	376418,19	4395529,41	Картометрический метод	1,00	—
320	376394,92	4395547,46	Картометрический метод	1,00	—
321	376391,04	4395559,88	Картометрический метод	1,00	—
322	376393,36	4395568,00	Картометрический метод	1,00	—
323	376397,88	4395572,29	Картометрический метод	1,00	—
324	376405,18	4395576,95	Картометрический метод	1,00	—
325	376427,11	4395586,32	Картометрический метод	1,00	—
326	376448,32	4395609,76	Картометрический метод	1,00	—
327	376460,94	4395634,16	Картометрический метод	1,00	—
328	376460,78	4395648,25	Картометрический метод	1,00	—
329	376455,75	4395656,40	Картометрический метод	1,00	—
330	376441,58	4395669,73	Картометрический метод	1,00	—
331	376419,79	4395680,91	Картометрический метод	1,00	—
332	376408,88	4395682,25	Картометрический метод	1,00	—
333	376394,69	4395682,72	Картометрический метод	1,00	—
334	376381,76	4395678,08	Картометрический метод	1,00	—
335	376379,37	4395670,37	Картометрический метод	1,00	—
336	376380,43	4395657,95	Картометрический метод	1,00	—
337	376381,21	4395643,40	Картометрический метод	1,00	—
338	376374,04	4395625,01	Картометрический метод	1,00	—
339	376365,26	4395618,64	Картометрический метод	1,00	—
340	376356,74	4395614,80	Картометрический метод	1,00	—
341	376320,67	4395605,50	Картометрический метод	1,00	—

ОПИСАНИЕ МЕСТОПОЛОЖЕНИЯ ГРАНИЦ**Томская обл., Томский р-н, д. Спасо-Яйское**

(наименование объекта, местоположение границ которого описано (далее – объект))

Сведения о местоположении границ объекта

1	2	3	4	5	6
342	376284,74	4395595,34	Картометрический метод	1,00	—
343	376283,09	4395590,66	Картометрический метод	1,00	—
344	376286,02	4395585,51	Картометрический метод	1,00	—
345	376292,06	4395582,47	Картометрический метод	1,00	—
346	376331,83	4395567,82	Картометрический метод	1,00	—
347	376342,06	4395558,77	Картометрический метод	1,00	—
348	376361,40	4395523,18	Картометрический метод	1,00	—
349	376370,77	4395507,74	Картометрический метод	1,00	—
350	376371,62	4395501,33	Картометрический метод	1,00	—
351	376365,97	4395492,75	Картометрический метод	1,00	—
352	376355,67	4395485,08	Картометрический метод	1,00	—
353	376353,25	4395477,81	Картометрический метод	1,00	—
354	376355,26	4395462,41	Картометрический метод	1,00	—
355	376355,32	4395457,72	Картометрический метод	1,00	—
356	376347,33	4395449,59	Картометрический метод	1,00	—
357	376337,04	4395441,92	Картометрический метод	1,00	—
358	376325,67	4395429,59	Картометрический метод	1,00	—
359	376325,74	4395420,57	Картометрический метод	1,00	—
360	376328,65	4395411,15	Картометрический метод	1,00	—
361	376337,30	4395405,56	Картометрический метод	1,00	—
362	376344,69	4395405,09	Картометрический метод	1,00	—
363	376357,54	4395406,34	Картометрический метод	1,00	—
364	376366,10	4395409,73	Картометрический метод	1,00	—
365	376373,36	4395414,86	Картометрический метод	1,00	—
366	376415,42	4395451,52	Картометрический метод	1,00	—

ОПИСАНИЕ МЕСТОПОЛОЖЕНИЯ ГРАНИЦ**Томская обл., Томский р-н, д. Спасо-Яйское**

(наименование объекта, местоположение границ которого описано (далее – объект))

Сведения о местоположении границ объекта

1	2	3	4	5	6
367	376415,48	4395459,62	Картометрический метод	1,00	—
368	376411,98	4395469,06	Картометрический метод	1,00	—
369	376405,28	4395477,23	Картометрический метод	1,00	—
370	376393,18	4395487,55	Картометрический метод	1,00	—
371	376390,77	4395493,09	Картометрический метод	1,00	—
372	376392,01	4395496,55	Картометрический метод	1,00	—
373	376397,72	4395500,35	Картометрический метод	1,00	—
374	376425,98	4395508,82	Картометрический метод	1,00	—
317	376428,23	4395513,11	Картометрический метод	1,00	—
375	375960,24	4395857,04	Аналитический метод	0,10	—
376	375966,42	4395867,46	Картометрический метод	1,00	—
377	375969,24	4395879,66	Картометрический метод	1,00	—
378	375970,42	4395892,67	Картометрический метод	1,00	—
379	375965,51	4395908,24	Картометрический метод	1,00	—
380	375934,75	4395966,86	Аналитический метод	0,10	—
381	375888,19	4395980,94	Картометрический метод	1,00	—
382	375881,58	4395984,18	Картометрический метод	1,00	—
383	375874,68	4395983,88	Картометрический метод	1,00	—
384	375868,56	4395979,89	Картометрический метод	1,00	—
385	375867,29	4395972,29	Картометрический метод	1,00	—
386	375868,55	4395960,73	Картометрический метод	1,00	—
387	375846,32	4395934,06	Аналитический метод	0,10	—
388	375841,04	4395903,02	Аналитический метод	0,10	—
389	375906,35	4395826,00	Аналитический метод	0,10	—
390	375940,91	4395832,44	Аналитический метод	0,10	—

ОПИСАНИЕ МЕСТОПОЛОЖЕНИЯ ГРАНИЦ**Томская обл., Томский р-н, д. Спасо-Яйское**

(наименование объекта, местоположение границ которого описано (далее – объект))

Сведения о местоположении границ объекта

1	2	3	4	5	6
375	375960,24	4395857,04	Аналитический метод	0,10	—
391	377619,38	4395721,05	Картометрический метод	1,00	—
392	377618,79	4395740,33	Картометрический метод	1,00	—
393	377614,92	4395765,90	Картометрический метод	1,00	—
394	377616,01	4395782,44	Картометрический метод	1,00	—
395	377619,11	4395806,13	Картометрический метод	1,00	—
396	377618,17	4395822,09	Картометрический метод	1,00	—
397	377613,65	4395835,08	Картометрический метод	1,00	—
398	377600,34	4395855,59	Картометрический метод	1,00	—
399	377514,64	4395848,88	Картометрический метод	1,00	—
400	377532,68	4395824,05	Картометрический метод	1,00	—
401	377538,62	4395806,29	Картометрический метод	1,00	—
402	377538,68	4395794,37	Картометрический метод	1,00	—
403	377545,99	4395777,18	Картометрический метод	1,00	—
404	377554,09	4395761,24	Картометрический метод	1,00	—
405	377559,95	4395742,91	Картометрический метод	1,00	—
406	377566,91	4395728,37	Картометрический метод	1,00	—
407	377575,06	4395719,12	Картометрический метод	1,00	—
408	377590,81	4395714,59	Картометрический метод	1,00	—
409	377602,55	4395709,05	Картометрический метод	1,00	—
410	377612,21	4395708,31	Картометрический метод	1,00	—
411	377618,31	4395710,51	Картометрический метод	1,00	—
391	377619,38	4395721,05	Картометрический метод	1,00	—
412	376689,45	4395392,06	Картометрический метод	1,00	—

ОПИСАНИЕ МЕСТОПОЛОЖЕНИЯ ГРАНИЦ**Томская обл., Томский р-н, д. Спасо-Яйское**

(наименование объекта, местоположение границ которого описано (далее – объект))

Сведения о местоположении границ объекта

1	2	3	4	5	6
413	376701,33	4395393,76	Картометрический метод	1,00	—
414	376714,05	4395397,47	Картометрический метод	1,00	—
415	376727,64	4395409,72	Картометрический метод	1,00	—
416	376737,46	4395422,91	Картометрический метод	1,00	—
417	376742,14	4395443,11	Картометрический метод	1,00	—
418	376743,69	4395458,33	Картометрический метод	1,00	—
419	376740,10	4395479,80	Картометрический метод	1,00	—
420	376730,07	4395495,89	Картометрический метод	1,00	—
421	376717,82	4395502,81	Картометрический метод	1,00	—
422	376706,81	4395502,97	Картометрический метод	1,00	—
423	376690,83	4395492,94	Картометрический метод	1,00	—
424	376676,37	4395478,78	Картометрический метод	1,00	—
425	376658,89	4395454,21	Картометрический метод	1,00	—
426	376646,37	4395433,23	Картометрический метод	1,00	—
427	376644,40	4395420,76	Картометрический метод	1,00	—
428	376652,77	4395407,51	Картометрический метод	1,00	—
429	376675,86	4395392,43	Картометрический метод	1,00	—
412	376689,45	4395392,06	Картометрический метод	1,00	—
430	375879,84	4395732,69	Картометрический метод	1,00	—
431	375883,51	4395735,22	Картометрический метод	1,00	—
432	375886,18	4395739,07	Картометрический метод	1,00	—
433	375889,02	4395745,27	Картометрический метод	1,00	—
434	375891,99	4395771,79	Картометрический метод	1,00	—
435	375891,28	4395776,65	Картометрический метод	1,00	—
436	375886,45	4395786,83	Картометрический метод	1,00	—

ОПИСАНИЕ МЕСТОПОЛОЖЕНИЯ ГРАНИЦ

Томская обл., Томский р-н, д. Спасо-Яйское

(наименование объекта, местоположение границ которого описано (далее – объект))

Сведения о местоположении границ объекта

1	2	3	4	5	6
437	375851,37	4395818,24	Картометрический метод	1,00	—
438	375835,11	4395822,74	Картометрический метод	1,00	—
439	375831,14	4395816,66	Картометрический метод	1,00	—
440	375828,50	4395806,83	Картометрический метод	1,00	—
441	375828,06	4395795,54	Картометрический метод	1,00	—
442	375829,52	4395754,70	Картометрический метод	1,00	—
443	375832,55	4395743,53	Картометрический метод	1,00	—
444	375837,85	4395738,69	Картометрический метод	1,00	—
430	375879,84	4395732,69	Картометрический метод	1,00	—

3. Сведения о характерных точках части (частей) границы объекта

Обозначение характерных точек части границы	Координаты, м		Метод определения координат характерной точки	Средняя квадратическая погрешность положения характерной точки (M _t), м	Описание обозначения точки на местности (при наличии)
	X	Y			
1	2	3	4	5	6
Часть №					

ОПИСАНИЕ МЕСТОПОЛОЖЕНИЯ ГРАНИЦ**Томская обл., р-н Томский, д. Суетиловка**

(наименование объекта, местоположение границ которого описано (далее -объект))

Сведения об объекте

№ п/п	Характеристики объекта	Описание характеристик
1	2	3
1	Местоположение объекта	Томская обл., Томский р-н, д. Суетиловка
2	Площадь объекта \pm величина погрешности определения площади ($P \pm \Delta P$)	142185 \pm 132 кв.м
3	Иные характеристики объекта	—

1. Система координат МСК-70, зона 4**2. Сведения о характерных точках границ объекта**

Обозначение характерных точек границ	Координаты, м		Метод определения координат характерной точки	Средняя квадратическая погрешность положения характерной точки (M_t), м	Описание обозначения точки на местности (при наличии)
	X	Y			
1	2	3	4	5	6
1	363567,32	4367646,06	Картометрический метод	1,00	—
2	363653,28	4367710,54	Картометрический метод	1,00	—
3	363576,76	4367830,30	Картометрический метод	1,00	—
4	363555,13	4367835,80	Картометрический метод	1,00	—
5	363502,30	4367854,29	Картометрический метод	1,00	—
6	363474,89	4367848,78	Картометрический метод	1,00	—
7	363468,56	4367849,07	Картометрический метод	1,00	—
8	363464,08	4367852,53	Картометрический метод	1,00	—
9	363367,45	4367887,84	Картометрический метод	1,00	—
10	363280,41	4367864,74	Картометрический метод	1,00	—
11	363097,44	4367803,24	Картометрический метод	1,00	—
12	363098,10	4367796,07	Картометрический метод	1,00	—
13	363093,98	4367702,54	Картометрический метод	1,00	—
14	363100,91	4367624,75	Картометрический метод	1,00	—
15	363106,33	4367607,92	Картометрический метод	1,00	—
16	363155,39	4367491,31	Картометрический метод	1,00	—

ОПИСАНИЕ МЕСТОПОЛОЖЕНИЯ ГРАНИЦ

Томская обл., р-н Томский, д. Сутиловка
(наименование объекта, местоположение границ которого описано (далее -объект))

1	2	3	4	5	6
1	363567,32	4367646,06	Картометрический метод	1,00	—

3. Сведения о характерных точках части (частей) границы объекта

Обозначение характерных точек части границы	Координаты, м		Метод определения координат характерной точки	Средняя квадратическа я погрешность положения характерной точки (M _t), м	Описание обозначения точки на местности (при наличии)
	X	Y			
1	2	3	4	5	6
Часть №					

ОПИСАНИЕ МЕСТОПОЛОЖЕНИЯ ГРАНИЦ**Томская обл., р-н Томский, с. Турунтаево**

(наименование объекта, местоположение границ которого описано (далее -объект))

Сведения об объекте

№ п/п	Характеристики объекта	Описание характеристик
1	2	3
1	Местоположение объекта	Томская обл., Томский р-н, с. Турунтаево
2	Площадь объекта \pm величина погрешности определения площади (P \pm Δ P)	5262294 \pm 803 кв.м
3	Иные характеристики объекта	—

ОПИСАНИЕ МЕСТОПОЛОЖЕНИЯ ГРАНИЦ

Томская обл., р-н Томский, с. Турунтаево

(наименование объекта, местоположение границ которого описано (далее – объект))

Сведения о местоположении границ объекта

1. Система координат МСК-70, зона 4

2. Сведения о характерных точках границ объекта

Обозначение характерных точек границ	Координаты, м		Метод определения координат характерной точки	Средняя квадратическа я погрешность положения характерной точки (M _i), м	Описание обозначения точки на местности (при наличии)
	X	Y			
1	2	3	4	5	6
1	368946,68	4384752,71	Картометрический метод	1,00	—
2	369020,20	4385248,39	Картометрический метод	1,00	—
3	369040,36	4385561,61	Картометрический метод	1,00	—
4	369105,32	4385845,39	Картометрический метод	1,00	—
5	369648,30	4385886,99	Картометрический метод	1,00	—
6	369649,71	4385893,45	Картометрический метод	1,00	—
7	369654,28	4385898,56	Картометрический метод	1,00	—
8	369658,87	4385900,18	Картометрический метод	1,00	—
9	369663,23	4385899,81	Картометрический метод	1,00	—
10	369670,82	4385900,65	Картометрический метод	1,00	—
11	369691,33	4385890,29	Картометрический метод	1,00	—
12	369835,01	4385901,29	Картометрический метод	1,00	—
13	369829,41	4385908,04	Картометрический метод	1,00	—
14	369824,96	4385922,38	Картометрический метод	1,00	—
15	369820,70	4385930,73	Картометрический метод	1,00	—
16	369818,44	4385941,41	Картометрический метод	1,00	—
17	369818,42	4385955,88	Картометрический метод	1,00	—
18	369816,41	4385965,04	Картометрический метод	1,00	—
19	369810,35	4385973,05	Картометрический метод	1,00	—
20	369783,12	4385987,76	Картометрический метод	1,00	—

ОПИСАНИЕ МЕСТОПОЛОЖЕНИЯ ГРАНИЦ**Томская обл., р-н Томский, с. Турунтаево**

(наименование объекта, местоположение границ которого описано (далее – объект))

Сведения о местоположении границ объекта

1	2	3	4	5	6
21	369779,29	4385992,60	Картометрический метод	1,00	—
22	369777,46	4385999,21	Картометрический метод	1,00	—
23	369780,81	4386008,93	Картометрический метод	1,00	—
24	369785,84	4386017,98	Картометрический метод	1,00	—
25	369791,62	4386025,97	Картометрический метод	1,00	—
26	369798,28	4386044,88	Картометрический метод	1,00	—
27	369800,20	4386057,23	Картометрический метод	1,00	—
28	369802,38	4386075,51	Картометрический метод	1,00	—
29	369809,44	4386103,37	Картометрический метод	1,00	—
30	369863,23	4386089,87	Картометрический метод	1,00	—
31	369924,97	4386068,26	Картометрический метод	1,00	—
32	369937,87	4386046,68	Картометрический метод	1,00	—
33	369936,89	4386034,76	Картометрический метод	1,00	—
34	369939,85	4386022,53	Картометрический метод	1,00	—
35	369943,20	4386013,76	Картометрический метод	1,00	—
36	369945,31	4386005,61	Картометрический метод	1,00	—
37	369941,67	4385978,52	Картометрический метод	1,00	—
38	369936,30	4385973,97	Картометрический метод	1,00	—
39	369930,62	4385966,96	Картометрический метод	1,00	—
40	369927,55	4385955,75	Картометрический метод	1,00	—
41	369927,65	4385945,73	Картометрический метод	1,00	—
42	369928,32	4385929,21	Картометрический метод	1,00	—
43	369933,82	4385908,85	Картометрический метод	1,00	—
44	370039,42	4385916,95	Аналитический метод	2,50	—
45	370158,65	4386012,55	Картометрический метод	1,00	—

ОПИСАНИЕ МЕСТОПОЛОЖЕНИЯ ГРАНИЦ**Томская обл., р-н Томский, с. Турунтаево**

(наименование объекта, местоположение границ которого описано (далее – объект))

Сведения о местоположении границ объекта

1	2	3	4	5	6
46	370039,24	4386032,14	Картометрический метод	1,00	—
47	369945,27	4386064,91	Картометрический метод	1,00	—
48	369946,63	4386089,27	Картометрический метод	1,00	—
49	369965,87	4386108,17	Картометрический метод	1,00	—
50	370012,06	4386108,13	Картометрический метод	1,00	—
51	370094,77	4386100,61	Картометрический метод	1,00	—
52	370106,86	4386100,79	Картометрический метод	1,00	—
53	370117,41	4386105,15	Картометрический метод	1,00	—
54	370130,60	4386115,22	Картометрический метод	1,00	—
55	370144,80	4386129,64	Картометрический метод	1,00	—
56	370175,22	4386141,45	Картометрический метод	1,00	—
57	370182,06	4386144,18	Картометрический метод	1,00	—
58	370186,19	4386143,76	Картометрический метод	1,00	—
59	370219,46	4386325,43	Картометрический метод	1,00	—
60	370182,19	4386505,00	Картометрический метод	1,00	—
61	370191,77	4386494,70	Картометрический метод	1,00	—
62	370201,47	4386488,85	Картометрический метод	1,00	—
63	370210,54	4386483,71	Картометрический метод	1,00	—
64	370220,82	4386482,47	Картометрический метод	1,00	—
65	370234,09	4386482,83	Картометрический метод	1,00	—
66	370248,21	4386482,39	Картометрический метод	1,00	—
67	370248,85	4386485,88	Аналитический метод	2,50	—
68	370258,79	4386481,54	Картометрический метод	1,00	—
69	370265,17	4386481,01	Картометрический метод	1,00	—
70	370280,07	4386477,84	Картометрический метод	1,00	—

ОПИСАНИЕ МЕСТОПОЛОЖЕНИЯ ГРАНИЦ**Томская обл., р-н Томский, с. Турунтаево**

(наименование объекта, местоположение границ которого описано (далее – объект))

Сведения о местоположении границ объекта

1	2	3	4	5	6
71	370295,73	4386475,23	Картометрический метод	1,00	—
72	370407,17	4386416,87	Картометрический метод	1,00	—
73	370407,40	4386416,58	Картометрический метод	1,00	—
74	370503,66	4386374,51	Аналитический метод	2,50	—
75	370506,91	4386393,27	Картометрический метод	1,00	—
76	370509,68	4386409,12	Картометрический метод	1,00	—
77	370529,78	4386411,92	Картометрический метод	1,00	—
78	370496,11	4386427,76	Картометрический метод	1,00	—
79	370491,63	4386431,01	Картометрический метод	1,00	—
80	370487,18	4386439,51	Картометрический метод	1,00	—
81	370483,66	4386449,97	Картометрический метод	1,00	—
82	370475,86	4386459,57	Картометрический метод	1,00	—
83	370452,99	4386481,74	Картометрический метод	1,00	—
84	370405,63	4386492,25	Картометрический метод	1,00	—
85	370355,21	4386500,43	Картометрический метод	1,00	—
86	370310,50	4386515,26	Картометрический метод	1,00	—
87	370270,75	4386536,14	Картометрический метод	1,00	—
88	370241,12	4386559,81	Картометрический метод	1,00	—
89	370223,31	4386561,98	Картометрический метод	1,00	—
90	370213,45	4386566,54	Картометрический метод	1,00	—
91	370205,14	4386572,21	Картометрический метод	1,00	—
92	370200,24	4386582,83	Картометрический метод	1,00	—
93	370204,08	4386607,03	Картометрический метод	1,00	—
94	370208,15	4386617,20	Картометрический метод	1,00	—
95	370210,75	4386626,20	Картометрический метод	1,00	—

ОПИСАНИЕ МЕСТОПОЛОЖЕНИЯ ГРАНИЦ**Томская обл., р-н Томский, с. Турунтаево**

(наименование объекта, местоположение границ которого описано (далее – объект))

Сведения о местоположении границ объекта

1	2	3	4	5	6
96	370212,88	4386642,60	Картометрический метод	1,00	—
97	370212,94	4386653,93	Картометрический метод	1,00	—
98	370198,43	4386681,71	Картометрический метод	1,00	—
99	370198,52	4386687,70	Картометрический метод	1,00	—
100	370199,38	4386691,35	Картометрический метод	1,00	—
101	370202,05	4386691,03	Аналитический метод	0,10	—
102	370202,74	4386695,61	Картометрический метод	1,00	—
103	370205,26	4386696,91	Картометрический метод	1,00	—
104	370211,60	4386697,43	Картометрический метод	1,00	—
105	370218,71	4386698,60	Картометрический метод	1,00	—
106	370227,02	4386698,23	Картометрический метод	1,00	—
107	370234,47	4386696,62	Картометрический метод	1,00	—
108	370240,20	4386692,58	Картометрический метод	1,00	—
109	370247,48	4386684,37	Картометрический метод	1,00	—
110	370254,15	4386676,86	Картометрический метод	1,00	—
111	370267,36	4386671,25	Картометрический метод	1,00	—
112	370281,83	4386670,12	Картометрический метод	1,00	—
113	370293,73	4386670,67	Картометрический метод	1,00	—
114	370306,12	4386669,79	Картометрический метод	1,00	—
115	370320,54	4386668,02	Картометрический метод	1,00	—
116	370334,15	4386665,71	Картометрический метод	1,00	—
117	370344,93	4386663,07	Картометрический метод	1,00	—
118	370353,59	4386654,66	Картометрический метод	1,00	—
119	370360,79	4386645,75	Картометрический метод	1,00	—
120	370370,33	4386627,90	Картометрический метод	1,00	—

ОПИСАНИЕ МЕСТОПОЛОЖЕНИЯ ГРАНИЦ**Томская обл., р-н Томский, с. Турунтаево**

(наименование объекта, местоположение границ которого описано (далее – объект))

Сведения о местоположении границ объекта

1	2	3	4	5	6
121	370380,42	4386609,34	Картометрический метод	1,00	—
122	370404,40	4386590,39	Картометрический метод	1,00	—
123	370436,36	4386579,15	Картометрический метод	1,00	—
124	370461,29	4386578,07	Картометрический метод	1,00	—
125	370494,30	4386575,32	Картометрический метод	1,00	—
126	370542,26	4386617,51	Картометрический метод	1,00	—
127	370550,21	4386778,82	Картометрический метод	1,00	—
128	370548,48	4386774,06	Картометрический метод	1,00	—
129	370546,00	4386765,71	Картометрический метод	1,00	—
130	370544,99	4386757,86	Картометрический метод	1,00	—
131	370543,46	4386746,03	Картометрический метод	1,00	—
132	370542,53	4386738,79	Картометрический метод	1,00	—
133	370541,57	4386731,58	Картометрический метод	1,00	—
134	370539,54	4386721,15	Картометрический метод	1,00	—
135	370535,27	4386709,73	Картометрический метод	1,00	—
136	370528,35	4386704,55	Картометрический метод	1,00	—
137	370520,65	4386704,15	Картометрический метод	1,00	—
138	370512,03	4386707,22	Картометрический метод	1,00	—
139	370506,53	4386713,27	Картометрический метод	1,00	—
140	370504,20	4386722,20	Картометрический метод	1,00	—
141	370503,07	4386734,99	Картометрический метод	1,00	—
142	370504,18	4386743,53	Картометрический метод	1,00	—
143	370504,84	4386748,80	Картометрический метод	1,00	—
144	370514,52	4386758,91	Картометрический метод	1,00	—
145	370517,75	4386767,86	Картометрический метод	1,00	—

ОПИСАНИЕ МЕСТОПОЛОЖЕНИЯ ГРАНИЦ**Томская обл., р-н Томский, с. Турунтаево**

(наименование объекта, местоположение границ которого описано (далее – объект))

Сведения о местоположении границ объекта

1	2	3	4	5	6
146	370514,67	4386776,25	Картометрический метод	1,00	—
147	370510,48	4386781,43	Картометрический метод	1,00	—
148	370504,65	4386784,81	Картометрический метод	1,00	—
149	370493,51	4386790,21	Картометрический метод	1,00	—
150	370472,36	4386793,43	Картометрический метод	1,00	—
151	370462,44	4386791,98	Картометрический метод	1,00	—
152	370454,05	4386786,37	Картометрический метод	1,00	—
153	370445,76	4386776,03	Картометрический метод	1,00	—
154	370438,83	4386770,90	Картометрический метод	1,00	—
155	370429,51	4386768,70	Картометрический метод	1,00	—
156	370422,90	4386771,49	Картометрический метод	1,00	—
157	370420,93	4386777,75	Картометрический метод	1,00	—
158	370427,67	4386797,63	Картометрический метод	1,00	—
159	370432,45	4386807,68	Картометрический метод	1,00	—
160	370433,65	4386816,85	Картометрический метод	1,00	—
161	370427,75	4386824,94	Картометрический метод	1,00	—
162	370421,06	4386832,44	Картометрический метод	1,00	—
163	370418,39	4386838,75	Картометрический метод	1,00	—
164	370419,41	4386846,62	Картометрический метод	1,00	—
165	370425,81	4386853,18	Картометрический метод	1,00	—
166	370432,66	4386857,69	Картометрический метод	1,00	—
167	370441,66	4386862,55	Картометрический метод	1,00	—
168	370449,70	4386865,58	Картометрический метод	1,00	—
169	370456,18	4386867,44	Картометрический метод	1,00	—
170	370463,99	4386868,46	Картометрический метод	1,00	—

ОПИСАНИЕ МЕСТОПОЛОЖЕНИЯ ГРАНИЦ**Томская обл., р-н Томский, с. Турунтаево**

(наименование объекта, местоположение границ которого описано (далее – объект))

Сведения о местоположении границ объекта

1	2	3	4	5	6
171	370470,84	4386862,31	Картометрический метод	1,00	—
172	370492,62	4386826,31	Картометрический метод	1,00	—
173	370498,02	4386819,60	Картометрический метод	1,00	—
174	370506,67	4386816,56	Картометрический метод	1,00	—
175	370514,22	4386815,63	Картометрический метод	1,00	—
176	370520,79	4386818,17	Картометрический метод	1,00	—
177	370528,58	4386824,56	Картометрический метод	1,00	—
178	370541,82	4386830,25	Картометрический метод	1,00	—
179	370550,05	4386829,21	Картометрический метод	1,00	—
180	370552,61	4386827,22	Картометрический метод	1,00	—
181	370558,70	4386950,13	Картометрический метод	1,00	—
182	370558,74	4386951,03	Картометрический метод	1,00	—
183	370558,83	4386954,14	Картометрический метод	1,00	—
184	370560,96	4387028,20	Картометрический метод	1,00	—
185	370563,00	4387041,12	Картометрический метод	1,00	—
186	370535,29	4387050,06	Картометрический метод	1,00	—
187	370539,76	4387064,72	Картометрический метод	1,00	—
188	370565,21	4387064,00	Картометрический метод	1,00	—
189	370572,03	4387160,69	Картометрический метод	1,00	—
190	370579,61	4387318,66	Картометрический метод	1,00	—
191	370603,00	4387649,80	Картометрический метод	1,00	—
192	370613,43	4387811,51	Картометрический метод	1,00	—
193	370628,69	4388026,99	Картометрический метод	1,00	—
194	370644,43	4388240,47	Картометрический метод	1,00	—
195	370630,12	4388244,40	Картометрический метод	1,00	—

ОПИСАНИЕ МЕСТОПОЛОЖЕНИЯ ГРАНИЦ**Томская обл., р-н Томский, с. Турунтаево**

(наименование объекта, местоположение границ которого описано (далее – объект))

Сведения о местоположении границ объекта

1	2	3	4	5	6
196	370627,68	4388256,90	Картометрический метод	1,00	—
197	370646,97	4388271,32	Картометрический метод	1,00	—
198	370652,32	4388348,18	Картометрический метод	1,00	—
199	370657,52	4388417,57	Картометрический метод	1,00	—
200	370668,08	4388443,90	Аналитический метод	0,10	—
201	370662,01	4388472,82	Картометрический метод	1,00	—
202	370667,55	4388544,45	Картометрический метод	1,00	—
203	370673,03	4388633,77	Картометрический метод	1,00	—
204	370673,02	4388681,10	Картометрический метод	1,00	—
205	370669,84	4388728,80	Картометрический метод	1,00	—
206	370661,44	4388776,46	Картометрический метод	1,00	—
207	370645,06	4388823,88	Картометрический метод	1,00	—
208	370630,86	4388847,19	Картометрический метод	1,00	—
209	370604,70	4388876,35	Картометрический метод	1,00	—
210	370564,38	4388906,89	Картометрический метод	1,00	—
211	370503,01	4388937,51	Картометрический метод	1,00	—
212	370412,41	4388875,45	Картометрический метод	1,00	—
213	370408,26	4388872,03	Картометрический метод	1,00	—
214	370401,50	4388871,46	Картометрический метод	1,00	—
215	370395,85	4388872,78	Картометрический метод	1,00	—
216	370295,43	4388912,52	Картометрический метод	1,00	—
217	370287,03	4388898,72	Картометрический метод	1,00	—
218	370286,08	4388887,88	Картометрический метод	1,00	—
219	370286,46	4388881,30	Картометрический метод	1,00	—
220	370289,43	4388871,40	Картометрический метод	1,00	—

ОПИСАНИЕ МЕСТОПОЛОЖЕНИЯ ГРАНИЦ**Томская обл., р-н Томский, с. Турунтаево**

(наименование объекта, местоположение границ которого описано (далее – объект))

Сведения о местоположении границ объекта

1	2	3	4	5	6
221	370294,91	4388863,14	Картометрический метод	1,00	—
222	370302,50	4388856,55	Картометрический метод	1,00	—
223	370311,08	4388850,38	Картометрический метод	1,00	—
224	370323,98	4388839,06	Картометрический метод	1,00	—
225	370331,28	4388824,05	Картометрический метод	1,00	—
226	370336,87	4388811,29	Картометрический метод	1,00	—
227	370342,91	4388803,45	Картометрический метод	1,00	—
228	370348,75	4388799,11	Картометрический метод	1,00	—
229	370355,17	4388795,71	Картометрический метод	1,00	—
230	370364,61	4388793,90	Картометрический метод	1,00	—
231	370374,64	4388793,50	Картометрический метод	1,00	—
232	370384,66	4388793,08	Картометрический метод	1,00	—
233	370442,38	4388783,99	Картометрический метод	1,00	—
234	370453,14	4388780,96	Картометрический метод	1,00	—
235	370459,61	4388778,05	Картометрический метод	1,00	—
236	370467,83	4388773,42	Картометрический метод	1,00	—
237	370473,68	4388769,10	Картометрический метод	1,00	—
238	370480,29	4388762,69	Картометрический метод	1,00	—
239	370485,39	4388754,97	Картометрический метод	1,00	—
240	370490,54	4388748,26	Картометрический метод	1,00	—
241	370493,49	4388743,34	Картометрический метод	1,00	—
242	370494,46	4388738,20	Картометрический метод	1,00	—
243	370493,51	4388732,86	Картометрический метод	1,00	—
244	370492,29	4388730,03	Картометрический метод	1,00	—
245	370481,00	4388725,99	Картометрический метод	1,00	—

ОПИСАНИЕ МЕСТОПОЛОЖЕНИЯ ГРАНИЦ**Томская обл., р-н Томский, с. Турунтаево**

(наименование объекта, местоположение границ которого описано (далее – объект))

Сведения о местоположении границ объекта

1	2	3	4	5	6
246	370441,27	4388707,96	Картометрический метод	1,00	—
247	370416,52	4388679,73	Картометрический метод	1,00	—
248	370406,31	4388669,37	Картометрический метод	1,00	—
249	370395,98	4388662,50	Картометрический метод	1,00	—
250	370386,05	4388659,07	Картометрический метод	1,00	—
251	370373,92	4388658,40	Картометрический метод	1,00	—
252	370363,49	4388655,07	Картометрический метод	1,00	—
253	370354,21	4388648,57	Картометрический метод	1,00	—
254	370348,64	4388639,22	Картометрический метод	1,00	—
255	370346,39	4388628,46	Картометрический метод	1,00	—
256	370345,76	4388618,54	Картометрический метод	1,00	—
257	370345,18	4388609,10	Картометрический метод	1,00	—
258	370344,44	4388602,72	Картометрический метод	1,00	—
259	370340,62	4388595,61	Картометрический метод	1,00	—
260	370329,41	4388585,39	Картометрический метод	1,00	—
261	370323,50	4388582,00	Картометрический метод	1,00	—
262	370316,17	4388579,30	Картометрический метод	1,00	—
263	370308,71	4388575,65	Картометрический метод	1,00	—
264	370302,54	4388574,31	Картометрический метод	1,00	—
265	370294,54	4388574,67	Картометрический метод	1,00	—
266	370288,77	4388576,79	Картометрический метод	1,00	—
267	370284,58	4388579,76	Картометрический метод	1,00	—
268	370267,60	4388598,09	Картометрический метод	1,00	—
269	370253,36	4388605,15	Картометрический метод	1,00	—
270	370244,98	4388606,56	Картометрический метод	1,00	—

ОПИСАНИЕ МЕСТОПОЛОЖЕНИЯ ГРАНИЦ**Томская обл., р-н Томский, с. Турунтаево**

(наименование объекта, местоположение границ которого описано (далее – объект))

Сведения о местоположении границ объекта

1	2	3	4	5	6
271	370238,63	4388603,74	Картометрический метод	1,00	—
272	370234,93	4388597,64	Картометрический метод	1,00	—
273	370234,90	4388588,68	Картометрический метод	1,00	—
274	370234,49	4388580,70	Картометрический метод	1,00	—
275	370234,37	4388570,75	Картометрический метод	1,00	—
276	370233,00	4388558,93	Картометрический метод	1,00	—
277	370230,67	4388551,67	Картометрический метод	1,00	—
278	370223,42	4388545,49	Картометрический метод	1,00	—
279	370211,23	4388539,80	Картометрический метод	1,00	—
280	370189,07	4388534,76	Картометрический метод	1,00	—
281	370178,49	4388534,40	Картометрический метод	1,00	—
282	370168,40	4388533,96	Картометрический метод	1,00	—
283	370156,43	4388530,30	Картометрический метод	1,00	—
284	370149,37	4388525,56	Картометрический метод	1,00	—
285	370144,12	4388519,15	Картометрический метод	1,00	—
286	370154,00	4388519,60	Картометрический метод	1,00	—
287	370148,96	4388510,65	Картометрический метод	1,00	—
288	370142,05	4388502,95	Картометрический метод	1,00	—
289	370133,94	4388497,83	Картометрический метод	1,00	—
290	370006,60	4388388,46	Картометрический метод	1,00	—
291	370011,08	4388363,87	Картометрический метод	1,00	—
292	370006,14	4388346,91	Картометрический метод	1,00	—
293	369995,52	4388333,14	Картометрический метод	1,00	—
294	370001,00	4388303,66	Картометрический метод	1,00	—
295	369995,66	4388287,73	Картометрический метод	1,00	—

ОПИСАНИЕ МЕСТОПОЛОЖЕНИЯ ГРАНИЦ**Томская обл., р-н Томский, с. Турунтаево**

(наименование объекта, местоположение границ которого описано (далее – объект))

Сведения о местоположении границ объекта

1	2	3	4	5	6
296	369984,38	4388263,99	Картометрический метод	1,00	—
297	369971,28	4388245,95	Картометрический метод	1,00	—
298	369958,73	4388232,85	Картометрический метод	1,00	—
299	369949,81	4388229,30	Картометрический метод	1,00	—
300	369942,19	4388228,67	Картометрический метод	1,00	—
301	369934,64	4388228,46	Картометрический метод	1,00	—
302	369924,73	4388229,57	Картометрический метод	1,00	—
303	369916,31	4388230,47	Картометрический метод	1,00	—
304	369898,72	4388234,89	Картометрический метод	1,00	—
305	369878,75	4388244,55	Картометрический метод	1,00	—
306	369864,32	4388254,62	Картометрический метод	1,00	—
307	369854,81	4388259,13	Картометрический метод	1,00	—
308	369851,35	4388259,51	Картометрический метод	1,00	—
309	369848,26	4388258,84	Картометрический метод	1,00	—
310	369848,19	4388253,88	Картометрический метод	1,00	—
311	369850,11	4388248,68	Картометрический метод	1,00	—
312	369853,56	4388243,81	Картометрический метод	1,00	—
313	369857,96	4388238,34	Картометрический метод	1,00	—
314	369862,39	4388233,35	Картометрический метод	1,00	—
315	369867,13	4388226,36	Картометрический метод	1,00	—
316	369870,40	4388220,00	Картометрический метод	1,00	—
317	369869,51	4388216,59	Картометрический метод	1,00	—
318	369866,69	4388213,91	Картометрический метод	1,00	—
319	369864,18	4388213,67	Картометрический метод	1,00	—
320	369860,91	4388214,04	Картометрический метод	1,00	—

ОПИСАНИЕ МЕСТОПОЛОЖЕНИЯ ГРАНИЦ**Томская обл., р-н Томский, с. Турунтаево**

(наименование объекта, местоположение границ которого описано (далее – объект))

Сведения о местоположении границ объекта

1	2	3	4	5	6
321	369859,53	4388213,28	Картометрический метод	1,00	—
322	369858,92	4388214,45	Картометрический метод	1,00	—
323	369855,81	4388215,11	Картометрический метод	1,00	—
324	369843,08	4388222,46	Картометрический метод	1,00	—
325	369845,25	4388208,47	Картометрический метод	1,00	—
326	369845,38	4388204,97	Картометрический метод	1,00	—
327	369844,89	4388201,01	Картометрический метод	1,00	—
328	369841,21	4388199,42	Картометрический метод	1,00	—
329	369836,13	4388198,97	Картометрический метод	1,00	—
330	369831,31	4388200,48	Картометрический метод	1,00	—
331	369816,49	4388207,42	Картометрический метод	1,00	—
332	369688,47	4388213,37	Картометрический метод	1,00	—
333	369681,99	4388218,07	Картометрический метод	1,00	—
334	369677,72	4388224,53	Картометрический метод	1,00	—
335	369675,54	4388236,23	Картометрический метод	1,00	—
336	369671,77	4388247,14	Картометрический метод	1,00	—
337	369667,49	4388253,61	Картометрический метод	1,00	—
338	369660,71	4388260,30	Картометрический метод	1,00	—
339	369653,85	4388266,07	Картометрический метод	1,00	—
340	369642,08	4388272,87	Картометрический метод	1,00	—
341	369585,04	4388296,53	Картометрический метод	1,00	—
342	369578,94	4388304,70	Картометрический метод	1,00	—
343	369574,20	4388315,68	Картометрический метод	1,00	—
344	369572,54	4388318,87	Картометрический метод	1,00	—
345	369572,99	4388322,80	Картометрический метод	1,00	—

ОПИСАНИЕ МЕСТОПОЛОЖЕНИЯ ГРАНИЦ**Томская обл., р-н Томский, с. Турунтаево**

(наименование объекта, местоположение границ которого описано (далее – объект))

Сведения о местоположении границ объекта

1	2	3	4	5	6
346	369574,55	4388327,64	Картометрический метод	1,00	—
347	369576,65	4388332,88	Картометрический метод	1,00	—
348	369585,38	4388338,93	Картометрический метод	1,00	—
349	369591,63	4388345,26	Картометрический метод	1,00	—
350	369594,66	4388349,89	Картометрический метод	1,00	—
351	369594,31	4388355,43	Картометрический метод	1,00	—
352	369590,17	4388363,37	Картометрический метод	1,00	—
353	369586,28	4388368,77	Картометрический метод	1,00	—
354	369586,26	4388377,29	Картометрический метод	1,00	—
355	369589,09	4388384,46	Картометрический метод	1,00	—
356	369593,30	4388390,49	Картометрический метод	1,00	—
357	369595,29	4388394,75	Картометрический метод	1,00	—
358	369596,89	4388400,09	Картометрический метод	1,00	—
359	369594,87	4388404,33	Картометрический метод	1,00	—
360	369591,36	4388408,68	Картометрический метод	1,00	—
361	369585,73	4388412,31	Картометрический метод	1,00	—
362	369580,29	4388412,87	Картометрический метод	1,00	—
363	369558,95	4388410,72	Картометрический метод	1,00	—
364	369542,97	4388406,94	Картометрический метод	1,00	—
365	369532,76	4388401,09	Картометрический метод	1,00	—
366	369525,19	4388400,91	Картометрический метод	1,00	—
367	369517,44	4388403,25	Картометрический метод	1,00	—
368	369501,74	4388415,47	Картометрический метод	1,00	—
369	369484,74	4388429,01	Картометрический метод	1,00	—
370	369492,46	4388432,95	Аналитический метод	0,10	—

ОПИСАНИЕ МЕСТОПОЛОЖЕНИЯ ГРАНИЦ**Томская обл., р-н Томский, с. Турунтаево**

(наименование объекта, местоположение границ которого описано (далее – объект))

Сведения о местоположении границ объекта

1	2	3	4	5	6
371	369480,68	4388454,42	Аналитический метод	0,10	—
372	369459,25	4388444,25	Картометрический метод	1,00	—
373	369452,30	4388448,30	Картометрический метод	1,00	—
374	369388,19	4388435,56	Картометрический метод	1,00	—
375	369359,32	4388442,19	Картометрический метод	1,00	—
376	369352,68	4388445,40	Картометрический метод	1,00	—
377	369344,86	4388451,72	Картометрический метод	1,00	—
378	369341,02	4388457,65	Картометрический метод	1,00	—
379	369335,62	4388471,73	Картометрический метод	1,00	—
380	369331,87	4388483,10	Картометрический метод	1,00	—
381	369330,60	4388485,27	Картометрический метод	1,00	—
382	369311,83	4388502,72	Картометрический метод	1,00	—
383	369282,39	4388521,36	Картометрический метод	1,00	—
384	369275,93	4388529,35	Картометрический метод	1,00	—
385	369275,11	4388539,07	Картометрический метод	1,00	—
386	369276,71	4388549,33	Картометрический метод	1,00	—
387	369281,54	4388560,78	Картометрический метод	1,00	—
388	369290,55	4388574,16	Картометрический метод	1,00	—
389	369296,28	4388586,29	Картометрический метод	1,00	—
390	369298,72	4388597,21	Картометрический метод	1,00	—
391	369300,29	4388612,29	Картометрический метод	1,00	—
392	369300,85	4388625,84	Картометрический метод	1,00	—
393	369298,89	4388638,15	Картометрический метод	1,00	—
394	369296,73	4388643,98	Картометрический метод	1,00	—
395	369286,51	4388647,64	Картометрический метод	1,00	—

ОПИСАНИЕ МЕСТОПОЛОЖЕНИЯ ГРАНИЦ**Томская обл., р-н Томский, с. Турунтаево**

(наименование объекта, местоположение границ которого описано (далее – объект))

Сведения о местоположении границ объекта

1	2	3	4	5	6
396	369271,03	4388647,06	Картометрический метод	1,00	—
397	369234,85	4388632,14	Картометрический метод	1,00	—
398	369219,37	4388626,80	Картометрический метод	1,00	—
399	369208,28	4388629,72	Картометрический метод	1,00	—
400	369201,33	4388634,56	Картометрический метод	1,00	—
401	369198,77	4388642,91	Картометрический метод	1,00	—
402	369189,77	4388674,47	Картометрический метод	1,00	—
403	369177,34	4388693,60	Картометрический метод	1,00	—
404	369159,22	4388694,55	Картометрический метод	1,00	—
405	369152,29	4388694,61	Картометрический метод	1,00	—
406	369144,73	4388693,09	Картометрический метод	1,00	—
407	369138,95	4388690,57	Картометрический метод	1,00	—
408	369136,00	4388688,92	Картометрический метод	1,00	—
409	369134,32	4388685,51	Картометрический метод	1,00	—
410	369132,21	4388679,35	Картометрический метод	1,00	—
411	369129,31	4388675,02	Картометрический метод	1,00	—
412	369112,90	4388701,19	Аналитический метод	0,10	—
413	369061,95	4388670,69	Аналитический метод	0,10	—
414	369050,31	4388663,64	Картометрический метод	1,00	—
415	369049,16	4388665,22	Картометрический метод	1,00	—
416	369048,16	4388668,56	Картометрический метод	1,00	—
417	369048,98	4388671,25	Картометрический метод	1,00	—
418	369052,06	4388678,91	Картометрический метод	1,00	—
419	369055,25	4388684,55	Картометрический метод	1,00	—
420	369065,25	4388699,41	Картометрический метод	1,00	—

ОПИСАНИЕ МЕСТОПОЛОЖЕНИЯ ГРАНИЦ**Томская обл., р-н Томский, с. Турунтаево**

(наименование объекта, местоположение границ которого описано (далее – объект))

Сведения о местоположении границ объекта

1	2	3	4	5	6
421	369070,50	4388705,99	Картометрический метод	1,00	—
422	369067,83	4388712,33	Картометрический метод	1,00	—
423	369061,64	4388717,09	Картометрический метод	1,00	—
424	369053,56	4388719,64	Картометрический метод	1,00	—
425	369045,18	4388720,25	Картометрический метод	1,00	—
426	369024,42	4388717,94	Картометрический метод	1,00	—
427	369024,11	4388717,91	Картометрический метод	1,00	—
428	369031,09	4388722,29	Аналитический метод	0,10	—
429	369021,38	4388769,09	Аналитический метод	0,10	—
430	369002,51	4388755,29	Картометрический метод	1,00	—
431	368999,34	4388767,44	Картометрический метод	1,00	—
432	368993,22	4388782,63	Картометрический метод	1,00	—
433	368989,81	4388789,18	Картометрический метод	1,00	—
434	368998,43	4388796,08	Аналитический метод	0,10	—
435	368970,67	4388828,26	Аналитический метод	0,10	—
436	368966,12	4388824,08	Картометрический метод	1,00	—
437	368965,79	4388824,45	Картометрический метод	1,00	—
438	368946,30	4388832,80	Картометрический метод	1,00	—
439	368927,07	4388837,89	Картометрический метод	1,00	—
440	368912,75	4388844,85	Картометрический метод	1,00	—
441	368899,51	4388858,83	Картометрический метод	1,00	—
442	368870,94	4388897,94	Картометрический метод	1,00	—
443	368849,67	4388939,81	Картометрический метод	1,00	—
444	368833,74	4388966,19	Картометрический метод	1,00	—
445	368817,44	4388982,98	Картометрический метод	1,00	—

ОПИСАНИЕ МЕСТОПОЛОЖЕНИЯ ГРАНИЦ**Томская обл., р-н Томский, с. Турунтаево**

(наименование объекта, местоположение границ которого описано (далее – объект))

Сведения о местоположении границ объекта

1	2	3	4	5	6
446	368801,06	4388988,96	Картометрический метод	1,00	—
447	368785,43	4388990,03	Картометрический метод	1,00	—
448	368775,22	4388991,27	Картометрический метод	1,00	—
449	368767,66	4388992,16	Картометрический метод	1,00	—
450	368762,55	4388993,96	Картометрический метод	1,00	—
451	368760,78	4388996,41	Картометрический метод	1,00	—
452	368764,29	4389001,03	Аналитический метод	0,10	—
453	368748,14	4389011,03	Картометрический метод	1,00	—
454	368739,94	4389019,55	Картометрический метод	1,00	—
455	368733,45	4389022,35	Картометрический метод	1,00	—
456	368727,55	4389023,79	Картометрический метод	1,00	—
457	368709,66	4389034,87	Картометрический метод	1,00	—
458	368709,33	4389035,65	Картометрический метод	1,00	—
459	368707,81	4389045,85	Картометрический метод	1,00	—
460	368708,23	4389063,46	Картометрический метод	1,00	—
461	368705,03	4389072,65	Картометрический метод	1,00	—
462	368697,49	4389081,22	Картометрический метод	1,00	—
463	368689,52	4389089,38	Картометрический метод	1,00	—
464	368669,38	4389098,60	Картометрический метод	1,00	—
465	368645,38	4389124,05	Картометрический метод	1,00	—
466	368637,35	4389129,45	Картометрический метод	1,00	—
467	368634,37	4389135,02	Картометрический метод	1,00	—
468	368634,83	4389142,99	Картометрический метод	1,00	—
469	368635,62	4389148,09	Картометрический метод	1,00	—
470	368638,86	4389154,12	Картометрический метод	1,00	—

ОПИСАНИЕ МЕСТОПОЛОЖЕНИЯ ГРАНИЦ**Томская обл., р-н Томский, с. Турунтаево**

(наименование объекта, местоположение границ которого описано (далее – объект))

Сведения о местоположении границ объекта

1	2	3	4	5	6
471	368643,93	4389161,95	Картометрический метод	1,00	—
472	368648,50	4389164,21	Картометрический метод	1,00	—
473	368660,11	4389169,30	Картометрический метод	1,00	—
474	368681,47	4389180,71	Картометрический метод	1,00	—
475	368690,79	4389191,24	Картометрический метод	1,00	—
476	368696,72	4389212,18	Картометрический метод	1,00	—
477	368697,63	4389218,07	Картометрический метод	1,00	—
478	368699,23	4389223,49	Картометрический метод	1,00	—
479	368703,21	4389226,63	Картометрический метод	1,00	—
480	368708,08	4389228,47	Картометрический метод	1,00	—
481	368712,32	4389228,37	Картометрический метод	1,00	—
482	368716,03	4389227,52	Картометрический метод	1,00	—
483	368734,22	4389215,74	Картометрический метод	1,00	—
484	368744,14	4389220,17	Картометрический метод	1,00	—
485	368746,97	4389223,39	Картометрический метод	1,00	—
486	368747,67	4389230,54	Картометрический метод	1,00	—
487	368746,40	4389237,13	Картометрический метод	1,00	—
488	368745,60	4389253,25	Картометрический метод	1,00	—
489	368747,43	4389269,88	Картометрический метод	1,00	—
490	368748,26	4389275,41	Картометрический метод	1,00	—
491	368750,37	4389281,59	Картометрический метод	1,00	—
492	368754,83	4389287,84	Картометрический метод	1,00	—
493	368759,18	4389293,75	Картометрический метод	1,00	—
494	368766,75	4389300,47	Картометрический метод	1,00	—
495	368771,58	4389304,30	Картометрический метод	1,00	—

ОПИСАНИЕ МЕСТОПОЛОЖЕНИЯ ГРАНИЦ**Томская обл., р-н Томский, с. Турунтаево**

(наименование объекта, местоположение границ которого описано (далее – объект))

Сведения о местоположении границ объекта

1	2	3	4	5	6
496	368782,89	4389322,61	Картометрический метод	1,00	—
497	368788,95	4389329,51	Картометрический метод	1,00	—
498	368793,79	4389333,34	Картометрический метод	1,00	—
499	368798,44	4389333,56	Картометрический метод	1,00	—
500	368803,29	4389332,60	Картометрический метод	1,00	—
501	368808,72	4389330,34	Картометрический метод	1,00	—
502	368815,48	4389324,31	Картометрический метод	1,00	—
503	368822,41	4389316,67	Картометрический метод	1,00	—
504	368827,22	4389310,50	Картометрический метод	1,00	—
505	368832,50	4389297,39	Картометрический метод	1,00	—
506	368851,37	4389246,09	Картометрический метод	1,00	—
507	368865,51	4389217,91	Картометрический метод	1,00	—
508	368888,63	4389178,27	Картометрический метод	1,00	—
509	368898,33	4389166,26	Картометрический метод	1,00	—
510	368905,47	4389160,16	Картометрический метод	1,00	—
511	368917,61	4389153,92	Картометрический метод	1,00	—
512	368930,44	4389152,40	Картометрический метод	1,00	—
513	368941,71	4389150,61	Картометрический метод	1,00	—
514	368955,81	4389149,73	Картометрический метод	1,00	—
515	368968,35	4389151,08	Картометрический метод	1,00	—
516	369028,03	4389161,18	Картометрический метод	1,00	—
517	369077,61	4389171,11	Картометрический метод	1,00	—
518	369088,74	4389172,27	Картометрический метод	1,00	—
519	369102,35	4389175,83	Картометрический метод	1,00	—
520	369132,11	4389160,27	Картометрический метод	1,00	—

ОПИСАНИЕ МЕСТОПОЛОЖЕНИЯ ГРАНИЦ**Томская обл., р-н Томский, с. Турунтаево**

(наименование объекта, местоположение границ которого описано (далее – объект))

Сведения о местоположении границ объекта

1	2	3	4	5	6
521	369145,66	4389155,85	Картометрический метод	1,00	—
522	369155,18	4389155,10	Картометрический метод	1,00	—
523	369161,97	4389156,70	Картометрический метод	1,00	—
524	369168,62	4389159,90	Картометрический метод	1,00	—
525	369173,40	4389163,35	Картометрический метод	1,00	—
526	369178,03	4389168,40	Картометрический метод	1,00	—
527	369180,51	4389174,53	Картометрический метод	1,00	—
528	369181,16	4389181,25	Картометрический метод	1,00	—
529	369181,75	4389187,61	Картометрический метод	1,00	—
530	369179,66	4389191,49	Картометрический метод	1,00	—
531	369175,16	4389197,26	Картометрический метод	1,00	—
532	369237,91	4389177,67	Картометрический метод	1,00	—
533	369280,41	4389168,34	Картометрический метод	1,00	—
534	369275,06	4389211,44	Картометрический метод	1,00	—
535	369273,12	4389229,74	Картометрический метод	1,00	—
536	369275,58	4389235,87	Картометрический метод	1,00	—
537	369280,71	4389245,14	Картометрический метод	1,00	—
538	369295,78	4389279,97	Картометрический метод	1,00	—
539	369304,66	4389293,71	Картометрический метод	1,00	—
540	369312,04	4389312,12	Картометрический метод	1,00	—
541	369315,12	4389330,70	Картометрический метод	1,00	—
542	369317,58	4389347,81	Картометрический метод	1,00	—
543	369319,23	4389355,58	Картометрический метод	1,00	—
544	369321,00	4389364,83	Картометрический метод	1,00	—
545	369326,30	4389376,09	Картометрический метод	1,00	—

ОПИСАНИЕ МЕСТОПОЛОЖЕНИЯ ГРАНИЦ**Томская обл., р-н Томский, с. Турунтаево**

(наименование объекта, местоположение границ которого описано (далее – объект))

Сведения о местоположении границ объекта

1	2	3	4	5	6
546	369336,05	4389388,66	Картометрический метод	1,00	—
547	369340,97	4389395,45	Картометрический метод	1,00	—
548	369343,40	4389401,12	Картометрический метод	1,00	—
549	369345,01	4389408,41	Картометрический метод	1,00	—
550	369344,18	4389420,99	Картометрический метод	1,00	—
551	369344,17	4389426,46	Картометрический метод	1,00	—
552	369345,89	4389429,72	Картометрический метод	1,00	—
553	369349,88	4389431,19	Картометрический метод	1,00	—
554	369354,23	4389431,57	Картометрический метод	1,00	—
555	369361,24	4389435,09	Картометрический метод	1,00	—
556	369386,28	4389446,95	Картометрический метод	1,00	—
557	369342,89	4389470,10	Картометрический метод	1,00	—
558	369267,57	4389509,38	Картометрический метод	1,00	—
559	369250,24	4389521,80	Картометрический метод	1,00	—
560	369216,59	4389538,03	Картометрический метод	1,00	—
561	369156,22	4389572,62	Картометрический метод	1,00	—
562	368897,18	4389740,21	Картометрический метод	1,00	—
563	368883,20	4389663,85	Картометрический метод	1,00	—
564	368878,63	4389623,52	Картометрический метод	1,00	—
565	368878,23	4389595,99	Картометрический метод	1,00	—
566	368841,98	4389522,21	Картометрический метод	1,00	—
567	368822,99	4389541,94	Картометрический метод	1,00	—
568	368815,44	4389564,89	Картометрический метод	1,00	—
569	368813,85	4389577,47	Картометрический метод	1,00	—
570	368807,00	4389588,24	Картометрический метод	1,00	—

ОПИСАНИЕ МЕСТОПОЛОЖЕНИЯ ГРАНИЦ**Томская обл., р-н Томский, с. Турунтаево**

(наименование объекта, местоположение границ которого описано (далее – объект))

Сведения о местоположении границ объекта

1	2	3	4	5	6
571	368796,67	4389600,41	Картометрический метод	1,00	—
572	368792,62	4389607,07	Картометрический метод	1,00	—
573	368789,46	4389617,30	Картометрический метод	1,00	—
574	368789,40	4389628,26	Картометрический метод	1,00	—
575	368773,85	4389734,34	Картометрический метод	1,00	—
576	368768,54	4389749,15	Картометрический метод	1,00	—
577	368769,65	4389757,38	Картометрический метод	1,00	—
578	368793,76	4389807,30	Картометрический метод	1,00	—
579	368626,13	4389916,29	Картометрический метод	1,00	—
580	368572,68	4389953,23	Картометрический метод	1,00	—
581	368536,73	4389985,51	Картометрический метод	1,00	—
582	368538,81	4389980,71	Картометрический метод	1,00	—
583	368540,16	4389955,83	Картометрический метод	1,00	—
584	368543,08	4389918,97	Картометрический метод	1,00	—
585	368542,06	4389892,07	Картометрический метод	1,00	—
586	368542,31	4389881,34	Картометрический метод	1,00	—
587	368536,01	4389870,20	Картометрический метод	1,00	—
588	368529,42	4389866,12	Картометрический метод	1,00	—
589	368520,01	4389862,49	Картометрический метод	1,00	—
590	368507,35	4389863,64	Картометрический метод	1,00	—
591	368496,53	4389858,35	Картометрический метод	1,00	—
592	368481,04	4389853,38	Картометрический метод	1,00	—
593	368467,43	4389848,53	Картометрический метод	1,00	—
594	368457,67	4389842,28	Картометрический метод	1,00	—
595	368401,69	4389766,47	Картометрический метод	1,00	—

ОПИСАНИЕ МЕСТОПОЛОЖЕНИЯ ГРАНИЦ**Томская обл., р-н Томский, с. Турунтаево**

(наименование объекта, местоположение границ которого описано (далее – объект))

Сведения о местоположении границ объекта

1	2	3	4	5	6
596	368398,31	4389764,47	Картометрический метод	1,00	—
597	368394,43	4389759,35	Картометрический метод	1,00	—
598	368392,60	4389747,51	Картометрический метод	1,00	—
599	368396,04	4389739,86	Картометрический метод	1,00	—
600	368399,62	4389733,03	Картометрический метод	1,00	—
601	368404,95	4389722,78	Картометрический метод	1,00	—
602	368409,03	4389714,26	Картометрический метод	1,00	—
603	368408,30	4389709,53	Картометрический метод	1,00	—
604	368406,45	4389702,54	Картометрический метод	1,00	—
605	368393,91	4389691,17	Картометрический метод	1,00	—
606	368387,39	4389683,94	Картометрический метод	1,00	—
607	368383,28	4389677,23	Картометрический метод	1,00	—
608	368382,31	4389670,93	Картометрический метод	1,00	—
609	368382,48	4389662,09	Картометрический метод	1,00	—
610	368383,67	4389649,90	Картометрический метод	1,00	—
611	368388,08	4389628,53	Картометрический метод	1,00	—
612	368405,25	4389607,58	Картометрический метод	1,00	—
613	368417,57	4389580,05	Картометрический метод	1,00	—
614	368426,39	4389550,11	Картометрический метод	1,00	—
615	368429,81	4389527,20	Картометрический метод	1,00	—
616	368429,87	4389515,18	Картометрический метод	1,00	—
617	368428,22	4389504,54	Картометрический метод	1,00	—
618	368426,57	4389493,90	Картометрический метод	1,00	—
619	368426,98	4389476,63	Картометрический метод	1,00	—
620	368433,12	4389459,01	Картометрический метод	1,00	—

ОПИСАНИЕ МЕСТОПОЛОЖЕНИЯ ГРАНИЦ**Томская обл., р-н Томский, с. Турунтаево**

(наименование объекта, местоположение границ которого описано (далее – объект))

Сведения о местоположении границ объекта

1	2	3	4	5	6
621	368439,34	4389451,85	Картометрический метод	1,00	—
622	368447,56	4389445,28	Картометрический метод	1,00	—
623	368464,34	4389436,84	Картометрический метод	1,00	—
624	368471,05	4389435,24	Картометрический метод	1,00	—
625	368482,46	4389431,87	Картометрический метод	1,00	—
626	368487,52	4389429,71	Картометрический метод	1,00	—
627	368490,93	4389420,74	Аналитический метод	0,10	—
628	368498,38	4389421,66	Картометрический метод	1,00	—
629	368501,53	4389418,35	Картометрический метод	1,00	—
630	368507,67	4389413,20	Картометрический метод	1,00	—
631	368515,54	4389411,86	Картометрический метод	1,00	—
632	368521,33	4389411,95	Картометрический метод	1,00	—
633	368527,00	4389413,69	Картометрический метод	1,00	—
634	368533,53	4389416,12	Картометрический метод	1,00	—
635	368540,75	4389418,07	Картометрический метод	1,00	—
636	368548,39	4389417,55	Картометрический метод	1,00	—
637	368556,50	4389417,79	Картометрический метод	1,00	—
638	368563,58	4389413,73	Картометрический метод	1,00	—
639	368567,44	4389408,83	Картометрический метод	1,00	—
640	368570,80	4389403,20	Картометрический метод	1,00	—
641	368572,48	4389396,63	Картометрический метод	1,00	—
642	368572,47	4389386,59	Картометрический метод	1,00	—
643	368571,47	4389375,07	Картометрический метод	1,00	—
644	368569,45	4389362,07	Картометрический метод	1,00	—
645	368567,31	4389350,68	Картометрический метод	1,00	—

ОПИСАНИЕ МЕСТОПОЛОЖЕНИЯ ГРАНИЦ**Томская обл., р-н Томский, с. Турунтаево**

(наименование объекта, местоположение границ которого описано (далее – объект))

Сведения о местоположении границ объекта

1	2	3	4	5	6
646	368565,04	4389344,15	Картометрический метод	1,00	—
647	368553,33	4389343,59	Аналитический метод	0,10	—
648	368551,99	4389334,98	Аналитический метод	0,10	—
649	368542,34	4389337,23	Аналитический метод	0,10	—
650	368537,63	4389332,05	Аналитический метод	0,10	—
651	368532,93	4389316,23	Аналитический метод	0,10	—
652	368531,33	4389302,78	Картометрический метод	1,00	—
653	368529,85	4389301,83	Картометрический метод	1,00	—
654	368526,45	4389300,61	Картометрический метод	1,00	—
655	368520,50	4389299,35	Картометрический метод	1,00	—
656	368513,55	4389301,75	Картометрический метод	1,00	—
657	368505,52	4389307,11	Картометрический метод	1,00	—
658	368478,74	4389325,58	Картометрический метод	1,00	—
659	368459,79	4389337,49	Картометрический метод	1,00	—
660	368440,95	4389337,76	Картометрический метод	1,00	—
661	368431,47	4389333,67	Картометрический метод	1,00	—
662	368391,57	4389311,99	Картометрический метод	1,00	—
663	368388,36	4389276,28	Картометрический метод	1,00	—
664	368395,68	4389179,12	Картометрический метод	1,00	—
665	368397,79	4389117,91	Картометрический метод	1,00	—
666	368397,90	4389098,67	Картометрический метод	1,00	—
667	368399,54	4389094,45	Картометрический метод	1,00	—
668	368405,62	4389088,89	Картометрический метод	1,00	—
669	368412,82	4389085,64	Картометрический метод	1,00	—
670	368419,61	4389084,81	Картометрический метод	1,00	—

ОПИСАНИЕ МЕСТОПОЛОЖЕНИЯ ГРАНИЦ**Томская обл., р-н Томский, с. Турунтаево**

(наименование объекта, местоположение границ которого описано (далее – объект))

Сведения о местоположении границ объекта

1	2	3	4	5	6
671	368425,67	4389084,08	Картометрический метод	1,00	—
672	368432,99	4389081,60	Картометрический метод	1,00	—
673	368444,77	4389068,16	Картометрический метод	1,00	—
674	368451,10	4389059,38	Картометрический метод	1,00	—
675	368452,54	4389048,79	Картометрический метод	1,00	—
676	368449,58	4389039,49	Картометрический метод	1,00	—
677	368443,06	4389032,26	Картометрический метод	1,00	—
678	368438,46	4389022,38	Картометрический метод	1,00	—
679	368432,34	4389012,68	Картометрический метод	1,00	—
680	368432,18	4388996,67	Картометрический метод	1,00	—
681	368434,35	4388990,77	Картометрический метод	1,00	—
682	368441,54	4388987,54	Картометрический метод	1,00	—
683	368449,86	4388986,53	Картометрический метод	1,00	—
684	368458,19	4388980,71	Картометрический метод	1,00	—
685	368463,51	4388975,24	Картометрический метод	1,00	—
686	368470,36	4388964,81	Картометрический метод	1,00	—
687	368474,64	4388942,63	Картометрический метод	1,00	—
688	368476,69	4388935,98	Картометрический метод	1,00	—
689	368482,38	4388932,91	Картометрический метод	1,00	—
690	368493,08	4388932,41	Картометрический метод	1,00	—
691	368550,13	4388954,49	Картометрический метод	1,00	—
692	368553,93	4388954,03	Картометрический метод	1,00	—
693	368558,58	4388949,44	Картометрический метод	1,00	—
694	368560,65	4388942,79	Картометрический метод	1,00	—
695	368565,21	4388937,44	Картометрический метод	1,00	—

ОПИСАНИЕ МЕСТОПОЛОЖЕНИЯ ГРАНИЦ**Томская обл., р-н Томский, с. Турунтаево**

(наименование объекта, местоположение границ которого описано (далее – объект))

Сведения о местоположении границ объекта

1	2	3	4	5	6
696	368572,65	4388935,75	Картометрический метод	1,00	—
697	368582,70	4388936,11	Картометрический метод	1,00	—
698	368591,64	4388939,07	Картометрический метод	1,00	—
699	368599,82	4388942,12	Картометрический метод	1,00	—
700	368609,84	4388947,30	Картометрический метод	1,00	—
701	368615,16	4388946,69	Картометрический метод	1,00	—
702	368617,04	4388944,08	Картометрический метод	1,00	—
703	368617,83	4388939,14	Картометрический метод	1,00	—
704	368617,63	4388932,76	Картометрический метод	1,00	—
705	368622,94	4388927,33	Картометрический метод	1,00	—
706	368628,98	4388926,60	Картометрический метод	1,00	—
707	368638,15	4388931,11	Картометрический метод	1,00	—
708	368644,41	4388936,79	Картометрический метод	1,00	—
709	368650,78	4388948,06	Картометрический метод	1,00	—
710	368659,65	4388960,59	Картометрический метод	1,00	—
711	368666,77	4388971,80	Картометрический метод	1,00	—
712	368681,34	4388981,30	Картометрический метод	1,00	—
713	368692,91	4388981,51	Картометрический метод	1,00	—
714	368707,51	4388981,37	Картометрический метод	1,00	—
715	368721,74	4388978,83	Картометрический метод	1,00	—
716	368734,48	4388976,51	Картометрический метод	1,00	—
717	368763,34	4388969,07	Картометрический метод	1,00	—
718	368811,81	4388923,96	Картометрический метод	1,00	—
719	368825,30	4388901,47	Картометрический метод	1,00	—
720	368835,88	4388880,14	Картометрический метод	1,00	—

ОПИСАНИЕ МЕСТОПОЛОЖЕНИЯ ГРАНИЦ**Томская обл., р-н Томский, с. Турунтаево**

(наименование объекта, местоположение границ которого описано (далее – объект))

Сведения о местоположении границ объекта

1	2	3	4	5	6
721	368842,00	4388860,14	Картометрический метод	1,00	—
722	368843,00	4388841,58	Картометрический метод	1,00	—
723	368840,77	4388832,24	Картометрический метод	1,00	—
724	368831,52	4388822,11	Картометрический метод	1,00	—
725	368821,62	4388812,87	Картометрический метод	1,00	—
726	368816,81	4388791,77	Картометрический метод	1,00	—
727	368816,51	4388754,92	Картометрический метод	1,00	—
728	368828,95	4388715,72	Картометрический метод	1,00	—
729	368828,99	4388706,09	Картометрический метод	1,00	—
730	368822,00	4388695,68	Картометрический метод	1,00	—
731	368797,50	4388681,77	Картометрический метод	1,00	—
732	368784,95	4388675,27	Картометрический метод	1,00	—
733	368772,23	4388677,59	Картометрический метод	1,00	—
734	368744,26	4388676,10	Картометрический метод	1,00	—
735	368721,11	4388675,68	Картометрический метод	1,00	—
736	368696,91	4388678,56	Картометрический метод	1,00	—
737	368680,68	4388678,10	Картометрический метод	1,00	—
738	368666,73	4388672,59	Картометрический метод	1,00	—
739	368645,38	4388663,87	Картометрический метод	1,00	—
740	368596,84	4388648,83	Картометрический метод	1,00	—
741	368503,36	4388612,02	Картометрический метод	1,00	—
742	368494,96	4388607,39	Картометрический метод	1,00	—
743	368486,43	4388597,20	Картометрический метод	1,00	—
744	368481,34	4388584,14	Картометрический метод	1,00	—
745	368478,91	4388568,38	Картометрический метод	1,00	—

ОПИСАНИЕ МЕСТОПОЛОЖЕНИЯ ГРАНИЦ**Томская обл., р-н Томский, с. Турунтаево**

(наименование объекта, местоположение границ которого описано (далее – объект))

Сведения о местоположении границ объекта

1	2	3	4	5	6
746	368476,47	4388552,63	Картометрический метод	1,00	—
747	368473,92	4388536,11	Картометрический метод	1,00	—
748	368471,25	4388518,76	Картометрический метод	1,00	—
749	368473,45	4388483,19	Картометрический метод	1,00	—
750	368474,67	4388466,22	Картометрический метод	1,00	—
751	368477,75	4388456,22	Картометрический метод	1,00	—
752	368487,08	4388451,88	Картометрический метод	1,00	—
753	368499,19	4388450,42	Картометрический метод	1,00	—
754	368520,08	4388451,15	Картометрический метод	1,00	—
755	368583,64	4388458,76	Картометрический метод	1,00	—
756	368594,95	4388462,25	Картометрический метод	1,00	—
757	368600,57	4388468,77	Картометрический метод	1,00	—
758	368604,57	4388474,72	Картометрический метод	1,00	—
759	368604,32	4388477,96	Картометрический метод	1,00	—
760	368608,05	4388507,21	Картометрический метод	1,00	—
761	368612,72	4388527,48	Картометрический метод	1,00	—
762	368614,57	4388531,74	Картометрический метод	1,00	—
763	368614,57	4388503,54	Картометрический метод	1,00	—
764	368647,69	4388503,54	Картометрический метод	1,00	—
765	368647,69	4388554,44	Картометрический метод	1,00	—
766	368655,16	4388552,90	Картометрический метод	1,00	—
767	368661,59	4388549,74	Картометрический метод	1,00	—
768	368665,79	4388542,02	Картометрический метод	1,00	—
769	368666,61	4388527,48	Картометрический метод	1,00	—
770	368668,97	4388512,75	Картометрический метод	1,00	—

ОПИСАНИЕ МЕСТОПОЛОЖЕНИЯ ГРАНИЦ**Томская обл., р-н Томский, с. Турунтаево**

(наименование объекта, местоположение границ которого описано (далее – объект))

Сведения о местоположении границ объекта

1	2	3	4	5	6
771	368669,78	4388498,20	Картометрический метод	1,00	—
772	368670,48	4388487,70	Картометрический метод	1,00	—
773	368673,81	4388479,26	Картометрический метод	1,00	—
774	368682,76	4388477,39	Картометрический метод	1,00	—
775	368690,96	4388475,60	Картометрический метод	1,00	—
776	368732,79	4388488,10	Аналитический метод	0,10	—
777	368758,32	4388492,83	Аналитический метод	0,10	—
778	368756,59	4388502,06	Аналитический метод	0,10	—
779	368756,93	4388503,07	Аналитический метод	0,10	—
780	368757,56	4388504,99	Аналитический метод	0,10	—
781	368758,74	4388508,87	Аналитический метод	0,10	—
782	368765,75	4388510,20	Аналитический метод	0,10	—
783	368766,97	4388508,96	Аналитический метод	0,10	—
784	368770,14	4388495,83	Картометрический метод	1,00	—
785	368777,67	4388497,74	Картометрический метод	1,00	—
786	368777,21	4388496,36	Аналитический метод	0,10	—
787	368779,14	4388495,73	Аналитический метод	0,10	—
788	368779,76	4388497,64	Аналитический метод	0,10	—
789	368778,68	4388498,01	Картометрический метод	1,00	—
790	368777,84	4388498,28	Аналитический метод	0,10	—
791	368776,97	4388498,54	Аналитический метод	0,10	—
792	368771,83	4388518,67	Аналитический метод	0,10	—
793	368777,52	4388518,87	Аналитический метод	0,10	—
794	368781,48	4388519,88	Аналитический метод	0,10	—
795	368786,55	4388500,03	Картометрический метод	1,00	—

ОПИСАНИЕ МЕСТОПОЛОЖЕНИЯ ГРАНИЦ**Томская обл., р-н Томский, с. Турунтаево**

(наименование объекта, местоположение границ которого описано (далее – объект))

Сведения о местоположении границ объекта

1	2	3	4	5	6
796	368797,58	4388502,83	Картометрический метод	1,00	—
797	368810,16	4388504,57	Картометрический метод	1,00	—
798	368818,06	4388510,83	Картометрический метод	1,00	—
799	368821,67	4388519,25	Картометрический метод	1,00	—
800	368822,51	4388529,57	Картометрический метод	1,00	—
801	368821,08	4388560,21	Картометрический метод	1,00	—
802	368829,00	4388586,54	Картометрический метод	1,00	—
803	368834,51	4388592,29	Картометрический метод	1,00	—
804	368850,10	4388593,63	Картометрический метод	1,00	—
805	368863,34	4388589,63	Картометрический метод	1,00	—
806	368878,66	4388578,98	Картометрический метод	1,00	—
807	368892,92	4388566,86	Картометрический метод	1,00	—
808	368903,61	4388546,31	Картометрический метод	1,00	—
809	368907,33	4388535,44	Картометрический метод	1,00	—
810	368906,62	4388525,91	Картометрический метод	1,00	—
811	368904,64	4388518,10	Картометрический метод	1,00	—
812	368899,29	4388508,33	Картометрический метод	1,00	—
813	368889,52	4388499,85	Картометрический метод	1,00	—
814	368878,83	4388495,51	Картометрический метод	1,00	—
815	368866,42	4388484,97	Картометрический метод	1,00	—
816	368847,87	4388469,56	Картометрический метод	1,00	—
817	368839,60	4388460,92	Картометрический метод	1,00	—
818	368760,62	4388443,11	Картометрический метод	1,00	—
819	368729,67	4388442,02	Картометрический метод	1,00	—
820	368704,60	4388444,17	Картометрический метод	1,00	—

ОПИСАНИЕ МЕСТОПОЛОЖЕНИЯ ГРАНИЦ**Томская обл., р-н Томский, с. Турунтаево**

(наименование объекта, местоположение границ которого описано (далее – объект))

Сведения о местоположении границ объекта

1	2	3	4	5	6
821	368669,61	4388437,37	Картометрический метод	1,00	—
822	368634,47	4388431,53	Картометрический метод	1,00	—
823	368627,65	4388432,34	Картометрический метод	1,00	—
824	368606,64	4388430,84	Картометрический метод	1,00	—
825	368595,26	4388427,62	Картометрический метод	1,00	—
826	368595,64	4388424,46	Картометрический метод	1,00	—
827	368593,66	4388424,22	Картометрический метод	1,00	—
828	368593,32	4388427,06	Картометрический метод	1,00	—
829	368543,03	4388412,80	Картометрический метод	1,00	—
830	368503,13	4388408,75	Картометрический метод	1,00	—
831	368442,40	4388414,42	Картометрический метод	1,00	—
832	368424,26	4388416,57	Картометрический метод	1,00	—
833	368409,88	4388423,11	Картометрический метод	1,00	—
834	368399,88	4388433,15	Картометрический метод	1,00	—
835	368398,19	4388442,16	Картометрический метод	1,00	—
836	368399,75	4388457,21	Картометрический метод	1,00	—
837	368401,05	4388470,69	Картометрический метод	1,00	—
838	368405,49	4388489,44	Картометрический метод	1,00	—
839	368408,04	4388505,98	Картометрический метод	1,00	—
840	368417,11	4388529,76	Картометрический метод	1,00	—
841	368422,20	4388542,78	Картометрический метод	1,00	—
842	368425,30	4388552,82	Картометрический метод	1,00	—
843	368423,36	4388560,28	Картометрический метод	1,00	—
844	368419,78	4388571,94	Картометрический метод	1,00	—
845	368422,75	4388606,10	Картометрический метод	1,00	—

ОПИСАНИЕ МЕСТОПОЛОЖЕНИЯ ГРАНИЦ**Томская обл., р-н Томский, с. Турунтаево**

(наименование объекта, местоположение границ которого описано (далее – объект))

Сведения о местоположении границ объекта

1	2	3	4	5	6
846	368420,02	4388618,46	Картометрический метод	1,00	—
847	368414,62	4388643,19	Картометрический метод	1,00	—
848	368415,59	4388649,49	Картометрический метод	1,00	—
849	368421,22	4388656,00	Картометрический метод	1,00	—
850	368431,26	4388661,22	Картометрический метод	1,00	—
851	368473,01	4388684,55	Картометрический метод	1,00	—
852	368483,15	4388690,53	Картометрический метод	1,00	—
853	368490,56	4388698,48	Картометрический метод	1,00	—
854	368493,42	4388706,94	Картометрический метод	1,00	—
855	368495,97	4388723,49	Картометрический метод	1,00	—
856	368453,50	4388743,35	Картометрический метод	1,00	—
857	368439,84	4388754,59	Картометрический метод	1,00	—
858	368412,72	4388763,49	Картометрический метод	1,00	—
859	368364,19	4388766,68	Картометрический метод	1,00	—
860	368323,34	4388776,37	Картометрический метод	1,00	—
861	368312,94	4388782,82	Картометрический метод	1,00	—
862	368333,49	4388511,95	Картометрический метод	1,00	—
863	367944,15	4388466,17	Картометрический метод	1,00	—
864	367945,63	4388293,73	Картометрический метод	1,00	—
865	367947,87	4388191,27	Картометрический метод	1,00	—
866	367949,71	4388193,58	Картометрический метод	1,00	—
867	367986,19	4388206,96	Картометрический метод	1,00	—
868	367996,35	4388214,23	Картометрический метод	1,00	—
869	368000,37	4388218,59	Картометрический метод	1,00	—
870	368002,99	4388224,27	Картометрический метод	1,00	—

ОПИСАНИЕ МЕСТОПОЛОЖЕНИЯ ГРАНИЦ**Томская обл., р-н Томский, с. Турунтаево**

(наименование объекта, местоположение границ которого описано (далее – объект))

Сведения о местоположении границ объекта

1	2	3	4	5	6
871	368003,87	4388228,56	Картометрический метод	1,00	—
872	368004,31	4388235,74	Картометрический метод	1,00	—
873	368003,81	4388247,93	Картометрический метод	1,00	—
874	368004,93	4388254,18	Картометрический метод	1,00	—
875	368007,50	4388256,32	Картометрический метод	1,00	—
876	368013,18	4388258,50	Картометрический метод	1,00	—
877	368025,39	4388259,92	Картометрический метод	1,00	—
878	368082,81	4388285,23	Картометрический метод	1,00	—
879	368116,16	4388291,52	Картометрический метод	1,00	—
880	368122,68	4388290,77	Картометрический метод	1,00	—
881	368125,00	4388287,33	Картометрический метод	1,00	—
882	368124,60	4388280,59	Картометрический метод	1,00	—
883	368112,45	4388238,40	Картометрический метод	1,00	—
884	368115,63	4388232,48	Картометрический метод	1,00	—
885	368121,12	4388229,48	Картометрический метод	1,00	—
886	368124,57	4388229,08	Картометрический метод	1,00	—
887	368145,33	4388207,88	Картометрический метод	1,00	—
888	368247,58	4388208,47	Картометрический метод	1,00	—
889	368254,73	4388210,05	Картометрический метод	1,00	—
890	368255,60	4388210,77	Картометрический метод	1,00	—
891	368261,90	4388218,08	Картометрический метод	1,00	—
892	368263,73	4388230,27	Картометрический метод	1,00	—
893	368266,20	4388241,54	Картометрический метод	1,00	—
894	368271,83	4388246,55	Картометрический метод	1,00	—
895	368278,67	4388251,77	Картометрический метод	1,00	—

ОПИСАНИЕ МЕСТОПОЛОЖЕНИЯ ГРАНИЦ**Томская обл., р-н Томский, с. Турунтаево**

(наименование объекта, местоположение границ которого описано (далее – объект))

Сведения о местоположении границ объекта

1	2	3	4	5	6
896	368294,73	4388255,97	Картометрический метод	1,00	—
897	368295,77	4388249,37	Аналитический метод	0,10	—
898	368332,87	4388254,84	Аналитический метод	0,10	—
899	368331,81	4388262,00	Картометрический метод	1,00	—
900	368346,93	4388264,13	Картометрический метод	1,00	—
901	368409,41	4388274,07	Аналитический метод	0,10	—
902	368435,88	4388279,70	Аналитический метод	0,10	—
903	368445,81	4388282,33	Картометрический метод	1,00	—
904	368463,37	4388283,16	Картометрический метод	1,00	—
905	368490,30	4388280,96	Картометрический метод	1,00	—
906	368503,71	4388275,86	Картометрический метод	1,00	—
907	368515,71	4388265,72	Картометрический метод	1,00	—
908	368542,02	4388221,63	Картометрический метод	1,00	—
909	368555,69	4388205,70	Картометрический метод	1,00	—
910	368568,72	4388202,34	Картометрический метод	1,00	—
911	368591,39	4388211,11	Картометрический метод	1,00	—
912	368682,10	4388216,20	Картометрический метод	1,00	—
913	368703,11	4388209,87	Картометрический метод	1,00	—
914	368732,47	4388201,78	Картометрический метод	1,00	—
915	368747,43	4388196,91	Картометрический метод	1,00	—
916	368754,81	4388203,75	Картометрический метод	1,00	—
917	368767,38	4388231,18	Картометрический метод	1,00	—
918	368766,40	4388247,62	Картометрический метод	1,00	—
919	368764,61	4388255,41	Картометрический метод	1,00	—
920	368764,03	4388263,87	Картометрический метод	1,00	—

ОПИСАНИЕ МЕСТОПОЛОЖЕНИЯ ГРАНИЦ**Томская обл., р-н Томский, с. Турунтаево**

(наименование объекта, местоположение границ которого описано (далее – объект))

Сведения о местоположении границ объекта

1	2	3	4	5	6
921	368785,37	4388275,51	Картометрический метод	1,00	—
922	368807,52	4388281,84	Картометрический метод	1,00	—
923	368807,70	4388283,28	Картометрический метод	1,00	—
924	368838,47	4388270,70	Аналитический метод	0,10	—
925	368876,43	4388359,28	Аналитический метод	0,10	—
926	368955,30	4388409,08	Аналитический метод	0,10	—
927	368949,59	4388434,65	Картометрический метод	1,00	—
928	368960,04	4388448,38	Картометрический метод	1,00	—
929	368968,92	4388454,58	Картометрический метод	1,00	—
930	368985,10	4388459,95	Картометрический метод	1,00	—
931	368992,42	4388462,73	Картометрический метод	1,00	—
932	369001,55	4388464,52	Картометрический метод	1,00	—
933	369010,95	4388465,07	Картометрический метод	1,00	—
934	369019,86	4388464,89	Картометрический метод	1,00	—
935	369028,05	4388465,17	Картометрический метод	1,00	—
936	369036,82	4388463,80	Картометрический метод	1,00	—
937	369053,04	4388467,45	Картометрический метод	1,00	—
938	369081,82	4388475,24	Картометрический метод	1,00	—
939	369113,63	4388490,82	Картометрический метод	1,00	—
940	369129,46	4388488,26	Картометрический метод	1,00	—
941	369137,60	4388484,93	Картометрический метод	1,00	—
942	369146,34	4388476,37	Картометрический метод	1,00	—
943	369160,28	4388466,02	Картометрический метод	1,00	—
944	369178,28	4388454,01	Картометрический метод	1,00	—
945	369191,11	4388451,89	Картометрический метод	1,00	—

ОПИСАНИЕ МЕСТОПОЛОЖЕНИЯ ГРАНИЦ**Томская обл., р-н Томский, с. Турунтаево**

(наименование объекта, местоположение границ которого описано (далее – объект))

Сведения о местоположении границ объекта

1	2	3	4	5	6
946	369179,95	4388422,76	Картометрический метод	1,00	—
947	369163,19	4388399,05	Картометрический метод	1,00	—
948	369150,60	4388384,47	Картометрический метод	1,00	—
949	369146,66	4388364,12	Картометрический метод	1,00	—
950	369149,60	4388349,41	Картометрический метод	1,00	—
951	369154,63	4388339,26	Картометрический метод	1,00	—
952	369168,85	4388328,06	Картометрический метод	1,00	—
953	369183,62	4388321,65	Картометрический метод	1,00	—
954	369198,78	4388318,35	Картометрический метод	1,00	—
955	369211,28	4388316,99	Картометрический метод	1,00	—
956	369213,84	4388309,90	Картометрический метод	1,00	—
957	369213,11	4388301,36	Картометрический метод	1,00	—
958	369213,84	4388286,96	Картометрический метод	1,00	—
959	369220,19	4388278,17	Картометрический метод	1,00	—
960	369231,65	4388271,10	Картометрический метод	1,00	—
961	369240,45	4388268,41	Картометрический метод	1,00	—
962	369249,23	4388261,10	Картометрический метод	1,00	—
963	369258,26	4388249,62	Картометрический метод	1,00	—
964	369260,45	4388235,96	Картометрический метод	1,00	—
965	369264,85	4388223,03	Картометрический метод	1,00	—
966	369270,21	4388209,12	Картометрический метод	1,00	—
967	369269,24	4388193,98	Картометрический метод	1,00	—
968	369258,75	4388161,28	Картометрический метод	1,00	—
969	369255,09	4388148,59	Картометрический метод	1,00	—
970	369252,65	4388132,00	Картометрический метод	1,00	—

ОПИСАНИЕ МЕСТОПОЛОЖЕНИЯ ГРАНИЦ**Томская обл., р-н Томский, с. Турунтаево**

(наименование объекта, местоположение границ которого описано (далее – объект))

Сведения о местоположении границ объекта

1	2	3	4	5	6
971	369252,86	4388122,05	Картометрический метод	1,00	—
972	369262,15	4388107,82	Картометрический метод	1,00	—
973	369263,12	4388088,47	Картометрический метод	1,00	—
974	369265,92	4388061,99	Картометрический метод	1,00	—
975	369269,21	4388036,99	Картометрический метод	1,00	—
976	369270,52	4388024,16	Картометрический метод	1,00	—
977	369274,31	4388006,72	Картометрический метод	1,00	—
978	369276,61	4387992,08	Картометрический метод	1,00	—
979	369276,94	4387982,70	Картометрический метод	1,00	—
980	369276,61	4387973,49	Картометрический метод	1,00	—
981	369275,46	4387965,43	Картометрический метод	1,00	—
982	369270,36	4387956,55	Картометрический метод	1,00	—
983	369260,16	4387942,24	Картометрический метод	1,00	—
984	369253,25	4387934,84	Картометрический метод	1,00	—
985	369249,30	4387929,24	Картометрический метод	1,00	—
986	369247,66	4387923,16	Картометрический метод	1,00	—
987	369247,66	4387914,44	Картометрический метод	1,00	—
988	369248,81	4387909,67	Картометрический метод	1,00	—
989	369254,73	4387902,43	Картометрический метод	1,00	—
990	369264,27	4387892,07	Картометрический метод	1,00	—
991	369271,67	4387881,71	Картометрический метод	1,00	—
992	369275,95	4387875,29	Картометрический метод	1,00	—
993	369277,93	4387867,72	Картометрический метод	1,00	—
994	369279,57	4387859,50	Картометрический метод	1,00	—
995	369279,57	4387850,62	Картометрический метод	1,00	—

ОПИСАНИЕ МЕСТОПОЛОЖЕНИЯ ГРАНИЦ**Томская обл., р-н Томский, с. Турунтаево**

(наименование объекта, местоположение границ которого описано (далее – объект))

Сведения о местоположении границ объекта

1	2	3	4	5	6
996	369279,57	4387839,92	Картометрический метод	1,00	—
997	369276,45	4387831,21	Картометрический метод	1,00	—
998	369270,69	4387819,86	Картометрический метод	1,00	—
999	369256,38	4387799,30	Картометрический метод	1,00	—
1000	369247,33	4387785,64	Картометрический метод	1,00	—
1001	369238,28	4387765,57	Картометрический метод	1,00	—
1002	369234,34	4387755,21	Картометрический метод	1,00	—
1003	369233,84	4387746,66	Картометрический метод	1,00	—
1004	369233,18	4387739,91	Картометрический метод	1,00	—
1005	369233,18	4387730,54	Картометрический метод	1,00	—
1006	369233,68	4387721,33	Картометрический метод	1,00	—
1007	369233,68	4387709,81	Картометрический метод	1,00	—
1008	369233,68	4387695,17	Картометрический метод	1,00	—
1009	369232,03	4387680,86	Картометрический метод	1,00	—
1010	369228,58	4387667,70	Картометрический метод	1,00	—
1011	369220,52	4387643,19	Картометрический метод	1,00	—
1012	369205,55	4387612,43	Картометрический метод	1,00	—
1013	369201,60	4387605,52	Картометрический метод	1,00	—
1014	369200,29	4387598,12	Картометрический метод	1,00	—
1015	369199,13	4387589,90	Картометрический метод	1,00	—
1016	369197,49	4387583,48	Картометрический метод	1,00	—
1017	369194,36	4387575,75	Картометрический метод	1,00	—
1018	369187,62	4387569,50	Картометрический метод	1,00	—
1019	369179,37	4387564,92	Картометрический метод	1,00	—
1020	369168,18	4387559,66	Картометрический метод	1,00	—

ОПИСАНИЕ МЕСТОПОЛОЖЕНИЯ ГРАНИЦ**Томская обл., р-н Томский, с. Турунтаево**

(наименование объекта, местоположение границ которого описано (далее – объект))

Сведения о местоположении границ объекта

1	2	3	4	5	6
1021	369163,14	4387556,81	Картометрический метод	1,00	—
1022	369160,51	4387552,42	Картометрический метод	1,00	—
1023	369161,60	4387544,53	Картометрический метод	1,00	—
1024	369165,11	4387537,95	Картометрический метод	1,00	—
1025	369167,31	4387532,68	Картометрический метод	1,00	—
1026	369167,09	4387527,64	Картометрический метод	1,00	—
1027	369164,23	4387520,84	Картометрический метод	1,00	—
1028	369160,07	4387515,36	Картометрический метод	1,00	—
1029	369152,39	4387510,53	Картометрический метод	1,00	—
1030	369145,15	4387510,09	Картометрический метод	1,00	—
1031	369139,01	4387508,34	Картометрический метод	1,00	—
1032	369135,72	4387507,02	Картометрический метод	1,00	—
1033	369133,53	4387503,73	Картометрический метод	1,00	—
1034	369133,75	4387500,66	Картометрический метод	1,00	—
1035	369139,23	4387497,59	Картометрический метод	1,00	—
1036	369145,59	4387492,99	Картометрический метод	1,00	—
1037	369149,54	4387489,26	Картометрический метод	1,00	—
1038	369151,51	4387483,99	Картометрический метод	1,00	—
1039	369151,29	4387477,85	Картометрический метод	1,00	—
1040	369147,79	4387466,67	Картометрический метод	1,00	—
1041	369142,74	4387460,96	Картометрический метод	1,00	—
1042	369133,97	4387454,60	Картометрический метод	1,00	—
1043	369128,27	4387449,12	Картометрический метод	1,00	—
1044	369125,85	4387441,01	Картометрический метод	1,00	—
1045	369125,85	4387433,11	Картометрический метод	1,00	—

ОПИСАНИЕ МЕСТОПОЛОЖЕНИЯ ГРАНИЦ**Томская обл., р-н Томский, с. Турунтаево**

(наименование объекта, местоположение границ которого описано (далее – объект))

Сведения о местоположении границ объекта

1	2	3	4	5	6
1046	369130,90	4387421,93	Картометрический метод	1,00	—
1047	369135,72	4387410,96	Картометрический метод	1,00	—
1048	369136,16	4387403,28	Картометрический метод	1,00	—
1049	369136,16	4387398,65	Картометрический метод	1,00	—
1050	369146,64	4387390,73	Картометрический метод	1,00	—
1051	369149,47	4387392,69	Картометрический метод	1,00	—
1052	369149,74	4387388,38	Картометрический метод	1,00	—
1053	369160,83	4387380,00	Картометрический метод	1,00	—
1054	369160,37	4387367,54	Картометрический метод	1,00	—
1055	369155,80	4387352,47	Картометрический метод	1,00	—
1056	369152,31	4387348,20	Картометрический метод	1,00	—
1057	369156,95	4387275,49	Картометрический метод	1,00	—
1058	369139,66	4387178,87	Картометрический метод	1,00	—
1059	369125,38	4387158,37	Картометрический метод	1,00	—
1060	369114,17	4387150,67	Картометрический метод	1,00	—
1061	369103,85	4387144,84	Картометрический метод	1,00	—
1062	369094,12	4387142,73	Картометрический метод	1,00	—
1063	369086,92	4387138,00	Картометрический метод	1,00	—
1064	369071,52	4387133,24	Картометрический метод	1,00	—
1065	369058,48	4387132,39	Картометрический метод	1,00	—
1066	369056,74	4387132,27	Картометрический метод	1,00	—
1067	369049,08	4387128,27	Картометрический метод	1,00	—
1068	369043,44	4387123,75	Картометрический метод	1,00	—
1069	369041,36	4387114,74	Картометрический метод	1,00	—
1070	369041,43	4387102,76	Картометрический метод	1,00	—

ОПИСАНИЕ МЕСТОПОЛОЖЕНИЯ ГРАНИЦ**Томская обл., р-н Томский, с. Турунтаево**

(наименование объекта, местоположение границ которого описано (далее – объект))

Сведения о местоположении границ объекта

1	2	3	4	5	6
1071	369044,31	4387087,01	Картометрический метод	1,00	—
1072	369045,61	4387070,20	Картометрический метод	1,00	—
1073	369049,41	4387056,31	Картометрический метод	1,00	—
1074	369048,60	4387043,14	Картометрический метод	1,00	—
1075	369047,17	4387032,04	Картометрический метод	1,00	—
1076	369046,27	4387028,98	Картометрический метод	1,00	—
1077	369047,26	4387025,14	Картометрический метод	1,00	—
1078	369048,17	4387007,41	Картометрический метод	1,00	—
1079	369036,37	4386984,22	Картометрический метод	1,00	—
1080	369022,49	4386973,82	Картометрический метод	1,00	—
1081	369010,20	4386965,46	Картометрический метод	1,00	—
1082	369006,11	4386961,50	Картометрический метод	1,00	—
1083	368996,59	4386955,59	Картометрический метод	1,00	—
1084	368994,66	4386950,37	Картометрический метод	1,00	—
1085	368986,63	4386938,10	Картометрический метод	1,00	—
1086	368981,87	4386934,45	Картометрический метод	1,00	—
1087	368982,12	4386933,05	Картометрический метод	1,00	—
1088	368992,24	4386922,29	Картометрический метод	1,00	—
1089	369002,63	4386903,42	Картометрический метод	1,00	—
1090	369006,67	4386880,91	Картометрический метод	1,00	—
1091	369003,00	4386858,15	Картометрический метод	1,00	—
1092	368984,39	4386825,02	Картометрический метод	1,00	—
1093	368957,20	4386796,79	Картометрический метод	1,00	—
1094	368951,26	4386787,71	Картометрический метод	1,00	—
1095	368953,15	4386772,57	Картометрический метод	1,00	—

ОПИСАНИЕ МЕСТОПОЛОЖЕНИЯ ГРАНИЦ**Томская обл., р-н Томский, с. Турунтаево**

(наименование объекта, местоположение границ которого описано (далее – объект))

Сведения о местоположении границ объекта

1	2	3	4	5	6
1096	368950,38	4386755,91	Картометрический метод	1,00	—
1097	368938,90	4386738,32	Картометрический метод	1,00	—
1098	368936,64	4386736,42	Картометрический метод	1,00	—
1099	368959,20	4386695,46	Картометрический метод	1,00	—
1100	368911,77	4386618,23	Картометрический метод	1,00	—
1101	368891,53	4386584,50	Картометрический метод	1,00	—
1102	368888,04	4386577,34	Картометрический метод	1,00	—
1103	368887,43	4386556,84	Аналитический метод	2,50	—
1104	368449,26	4385872,15	Аналитический метод	2,50	—
1105	368405,02	4385753,59	Аналитический метод	2,50	—
1106	368427,14	4385646,10	Аналитический метод	2,50	—
1107	368403,44	4385489,60	Аналитический метод	2,50	—
1108	368325,39	4385403,01	Аналитический метод	2,50	—
1109	368287,77	4385169,61	Аналитический метод	2,50	—
1110	368339,76	4385053,93	Аналитический метод	2,50	—
1111	368337,91	4384997,45	Аналитический метод	2,50	—
1112	368368,16	4384908,82	Аналитический метод	2,50	—
1113	368387,09	4384893,33	Аналитический метод	2,50	—
1114	368431,22	4384903,32	Аналитический метод	2,50	—
1115	368427,73	4384894,97	Аналитический метод	2,50	—
1116	368427,00	4384875,83	Аналитический метод	2,50	—
1117	368444,99	4384862,40	Аналитический метод	2,50	—
1118	368475,50	4384856,32	Аналитический метод	2,50	—
1119	368486,99	4384852,12	Аналитический метод	2,50	—
1120	368498,48	4384835,13	Аналитический метод	2,50	—

ОПИСАНИЕ МЕСТОПОЛОЖЕНИЯ ГРАНИЦ**Томская обл., р-н Томский, с. Турунтаево**

(наименование объекта, местоположение границ которого описано (далее – объект))

Сведения о местоположении границ объекта

1	2	3	4	5	6
1121	368497,30	4384822,02	Аналитический метод	2,50	—
1122	368848,71	4384769,28	Аналитический метод	2,50	—
1	368946,68	4384752,71	Картометрический метод	1,00	—
1123	370022,70	4386132,44	Картометрический метод	1,00	—
1124	370030,32	4386133,07	Картометрический метод	1,00	—
1125	370036,87	4386137,38	Картометрический метод	1,00	—
1126	370040,94	4386142,40	Картометрический метод	1,00	—
1127	370042,96	4386151,19	Картометрический метод	1,00	—
1128	370043,86	4386159,05	Картометрический метод	1,00	—
1129	370045,10	4386169,92	Картометрический метод	1,00	—
1130	370046,17	4386174,81	Картометрический метод	1,00	—
1131	370052,51	4386182,11	Картометрический метод	1,00	—
1132	370065,51	4386194,64	Картометрический метод	1,00	—
1133	370112,12	4386238,02	Картометрический метод	1,00	—
1134	370148,19	4386265,66	Картометрический метод	1,00	—
1135	370190,29	4386297,92	Картометрический метод	1,00	—
1136	370201,56	4386308,64	Картометрический метод	1,00	—
1137	370204,77	4386314,81	Картометрический метод	1,00	—
1138	370203,99	4386329,87	Картометрический метод	1,00	—
1139	370198,17	4386336,01	Картометрический метод	1,00	—
1140	370186,71	4386341,26	Картометрический метод	1,00	—
1141	370178,20	4386350,16	Картометрический метод	1,00	—
1142	370171,99	4386361,82	Картометрический метод	1,00	—
1143	370169,20	4386372,61	Картометрический метод	1,00	—
1144	370164,23	4386381,65	Картометрический метод	1,00	—

ОПИСАНИЕ МЕСТОПОЛОЖЕНИЯ ГРАНИЦ**Томская обл., р-н Томский, с. Турунтаево**

(наименование объекта, местоположение границ которого описано (далее – объект))

Сведения о местоположении границ объекта

1	2	3	4	5	6
1145	370159,95	4386388,10	Картометрический метод	1,00	—
1146	370151,99	4386392,93	Картометрический метод	1,00	—
1147	370141,08	4386398,65	Картометрический метод	1,00	—
1148	370132,76	4386400,54	Картометрический метод	1,00	—
1149	370126,37	4386401,77	Картометрический метод	1,00	—
1150	370120,81	4386405,83	Картометрический метод	1,00	—
1151	370115,86	4386410,90	Картометрический метод	1,00	—
1152	370113,95	4386416,09	Картометрический метод	1,00	—
1153	370113,69	4386422,59	Картометрический метод	1,00	—
1154	370112,45	4386433,70	Картометрический метод	1,00	—
1155	370108,84	4386441,60	Картометрический метод	1,00	—
1156	370103,37	4386450,70	Картометрический метод	1,00	—
1157	370098,53	4386456,71	Картометрический метод	1,00	—
1158	370095,34	4386459,56	Картометрический метод	1,00	—
1159	370089,40	4386460,19	Картометрический метод	1,00	—
1160	370084,66	4386458,22	Картометрический метод	1,00	—
1161	370082,92	4386451,90	Картометрический метод	1,00	—
1162	370081,94	4386443,52	Картометрический метод	1,00	—
1163	370069,56	4386427,38	Картометрический метод	1,00	—
1164	370062,11	4386419,24	Картометрический метод	1,00	—
1165	370055,58	4386410,43	Картометрический метод	1,00	—
1166	370051,83	4386390,89	Картометрический метод	1,00	—
1167	370048,01	4386379,30	Картометрический метод	1,00	—
1168	370041,74	4386368,52	Картометрический метод	1,00	—
1169	370034,99	4386362,25	Картометрический метод	1,00	—

ОПИСАНИЕ МЕСТОПОЛОЖЕНИЯ ГРАНИЦ**Томская обл., р-н Томский, с. Турунтаево**

(наименование объекта, местоположение границ которого описано (далее – объект))

Сведения о местоположении границ объекта

1	2	3	4	5	6
1170	370024,34	4386356,92	Картометрический метод	1,00	—
1171	370015,52	4386354,40	Картометрический метод	1,00	—
1172	370012,38	4386352,85	Картометрический метод	1,00	—
1173	369992,66	4386306,83	Аналитический метод	0,10	—
1174	369989,93	4386303,76	Картометрический метод	1,00	—
1175	369986,88	4386288,60	Картометрический метод	1,00	—
1176	369980,42	4386280,31	Картометрический метод	1,00	—
1177	369969,38	4386271,52	Картометрический метод	1,00	—
1178	369959,66	4386265,59	Картометрический метод	1,00	—
1179	369955,66	4386265,14	Картометрический метод	1,00	—
1180	369934,76	4386241,60	Аналитический метод	0,10	—
1181	369920,60	4386238,27	Аналитический метод	0,10	—
1182	369905,97	4386252,85	Картометрический метод	1,00	—
1183	369846,60	4386226,26	Картометрический метод	1,00	—
1184	369833,77	4386223,65	Картометрический метод	1,00	—
1185	369823,40	4386220,80	Картометрический метод	1,00	—
1186	369818,21	4386219,37	Картометрический метод	1,00	—
1187	369813,18	4386214,91	Картометрический метод	1,00	—
1188	369812,01	4386204,56	Картометрический метод	1,00	—
1189	369813,15	4386196,97	Картометрический метод	1,00	—
1190	369817,25	4386189,02	Картометрический метод	1,00	—
1191	369960,83	4386170,60	Картометрический метод	1,00	—
1192	370014,35	4386133,83	Картометрический метод	1,00	—
1123	370022,70	4386132,44	Картометрический метод	1,00	—
1193	370395,22	4387963,88	Картометрический метод	1,00	—

ОПИСАНИЕ МЕСТОПОЛОЖЕНИЯ ГРАНИЦ**Томская обл., р-н Томский, с. Турунтаево**

(наименование объекта, местоположение границ которого описано (далее – объект))

Сведения о местоположении границ объекта

1	2	3	4	5	6
1194	370404,31	4387965,21	Картометрический метод	1,00	—
1195	370442,28	4387971,85	Картометрический метод	1,00	—
1196	370449,86	4387971,41	Картометрический метод	1,00	—
1197	370458,86	4387971,57	Картометрический метод	1,00	—
1198	370469,42	4387974,99	Картометрический метод	1,00	—
1199	370477,42	4387981,15	Картометрический метод	1,00	—
1200	370486,15	4387987,95	Картометрический метод	1,00	—
1201	370494,10	4387993,46	Картометрический метод	1,00	—
1202	370501,71	4387993,67	Картометрический метод	1,00	—
1203	370510,66	4387993,20	Картометрический метод	1,00	—
1204	370519,13	4387996,06	Картометрический метод	1,00	—
1205	370527,21	4388003,55	Картометрический метод	1,00	—
1206	370534,02	4388012,43	Картометрический метод	1,00	—
1207	370541,00	4388024,62	Картометрический метод	1,00	—
1208	370542,86	4388032,48	Картометрический метод	1,00	—
1209	370542,03	4388041,13	Картометрический метод	1,00	—
1210	370544,68	4388050,29	Картометрический метод	1,00	—
1211	370554,91	4388070,26	Картометрический метод	1,00	—
1212	370569,89	4388099,92	Картометрический метод	1,00	—
1213	370577,85	4388116,67	Картометрический метод	1,00	—
1214	370580,29	4388133,78	Картометрический метод	1,00	—
1215	370582,39	4388144,95	Картометрический метод	1,00	—
1216	370582,78	4388151,55	Картометрический метод	1,00	—
1217	370577,62	4388157,11	Картометрический метод	1,00	—
1218	370541,53	4388189,57	Картометрический метод	1,00	—

ОПИСАНИЕ МЕСТОПОЛОЖЕНИЯ ГРАНИЦ**Томская обл., р-н Томский, с. Турунтаево**

(наименование объекта, местоположение границ которого описано (далее – объект))

Сведения о местоположении границ объекта

1	2	3	4	5	6
1219	370534,05	4388196,92	Картометрический метод	1,00	—
1220	370526,53	4388200,92	Картометрический метод	1,00	—
1221	370517,56	4388202,35	Картометрический метод	1,00	—
1222	370509,26	4388201,10	Картометрический метод	1,00	—
1223	370502,18	4388198,73	Картометрический метод	1,00	—
1224	370503,12	4388197,48	Картометрический метод	1,00	—
1225	370501,51	4388196,28	Картометрический метод	1,00	—
1226	370500,32	4388197,88	Картометрический метод	1,00	—
1227	370485,53	4388184,11	Картометрический метод	1,00	—
1228	370457,40	4388150,62	Картометрический метод	1,00	—
1229	370451,79	4388143,37	Картометрический метод	1,00	—
1230	370444,11	4388137,50	Картометрический метод	1,00	—
1231	370430,92	4388132,96	Картометрический метод	1,00	—
1232	370421,23	4388131,06	Картометрический метод	1,00	—
1233	370411,46	4388123,85	Картометрический метод	1,00	—
1234	370403,68	4388112,71	Картометрический метод	1,00	—
1235	370392,46	4388100,24	Картометрический метод	1,00	—
1236	370384,70	4388089,69	Картометрический метод	1,00	—
1237	370378,41	4388083,82	Картометрический метод	1,00	—
1238	370370,79	4388082,56	Картометрический метод	1,00	—
1239	370361,89	4388087,28	Картометрический метод	1,00	—
1240	370352,30	4388092,64	Картометрический метод	1,00	—
1241	370341,32	4388096,70	Картометрический метод	1,00	—
1242	370333,06	4388096,79	Картометрический метод	1,00	—
1243	370324,76	4388096,19	Картометрический метод	1,00	—

ОПИСАНИЕ МЕСТОПОЛОЖЕНИЯ ГРАНИЦ**Томская обл., р-н Томский, с. Турунтаево**

(наименование объекта, местоположение границ которого описано (далее – объект))

Сведения о местоположении границ объекта

1	2	3	4	5	6
1244	370318,49	4388091,61	Картометрический метод	1,00	—
1245	370313,52	4388083,72	Картометрический метод	1,00	—
1246	370313,38	4388074,46	Картометрический метод	1,00	—
1247	370313,94	4388065,18	Картометрический метод	1,00	—
1248	370318,61	4388055,24	Картометрический метод	1,00	—
1249	370332,85	4388038,53	Картометрический метод	1,00	—
1250	370383,58	4387970,60	Картометрический метод	1,00	—
1193	370395,22	4387963,88	Картометрический метод	1,00	—
1251	369751,03	4387885,40	Картометрический метод	1,00	—
1252	369758,88	4387888,03	Картометрический метод	1,00	—
1253	369789,30	4387891,09	Аналитический метод	0,10	—
1254	369796,87	4387889,95	Аналитический метод	0,10	—
1255	369815,53	4387905,09	Аналитический метод	0,10	—
1256	369840,98	4387940,32	Аналитический метод	0,10	—
1257	369862,59	4387987,13	Картометрический метод	1,00	—
1258	369868,14	4387995,98	Картометрический метод	1,00	—
1259	369869,24	4388001,35	Картометрический метод	1,00	—
1260	369869,48	4388007,84	Картометрический метод	1,00	—
1261	369866,19	4388014,19	Картометрический метод	1,00	—
1262	369861,96	4388021,12	Картометрический метод	1,00	—
1263	369855,04	4388026,35	Картометрический метод	1,00	—
1264	369826,64	4388064,61	Аналитический метод	0,10	—
1265	369733,61	4388040,63	Аналитический метод	0,10	—
1266	369717,56	4388029,26	Аналитический метод	0,10	—
1267	369719,79	4387893,18	Аналитический метод	0,10	—

ОПИСАНИЕ МЕСТОПОЛОЖЕНИЯ ГРАНИЦ**Томская обл., р-н Томский, с. Турунтаево**

(наименование объекта, местоположение границ которого описано (далее – объект))

Сведения о местоположении границ объекта

1	2	3	4	5	6
1268	369738,86	4387888,70	Картометрический метод	1,00	—
1269	369745,57	4387886,03	Картометрический метод	1,00	—
1251	369751,03	4387885,40	Картометрический метод	1,00	—
1270	369926,62	4387607,01	Картометрический метод	1,00	—
1271	369935,69	4387611,51	Картометрический метод	1,00	—
1272	369944,55	4387623,01	Картометрический метод	1,00	—
1273	369947,27	4387629,23	Картометрический метод	1,00	—
1274	369949,53	4387635,96	Картометрический метод	1,00	—
1275	369950,32	4387642,85	Картометрический метод	1,00	—
1276	369950,91	4387656,77	Картометрический метод	1,00	—
1277	369951,22	4387668,25	Картометрический метод	1,00	—
1278	369948,41	4387683,00	Картометрический метод	1,00	—
1279	369944,95	4387692,40	Картометрический метод	1,00	—
1280	369942,17	4387703,19	Картометрический метод	1,00	—
1281	369940,98	4387714,80	Картометрический метод	1,00	—
1282	369941,91	4387722,66	Картометрический метод	1,00	—
1283	369945,68	4387733,72	Картометрический метод	1,00	—
1284	369956,75	4387751,51	Картометрический метод	1,00	—
1285	369978,85	4387778,06	Картометрический метод	1,00	—
1286	369988,24	4387785,53	Картометрический метод	1,00	—
1287	369999,13	4387792,83	Картометрический метод	1,00	—
1288	370005,25	4387798,16	Картометрический метод	1,00	—
1289	370010,58	4387805,06	Картометрический метод	1,00	—
1290	370012,73	4387810,26	Картометрический метод	1,00	—
1291	370012,43	4387818,84	Аналитический метод	0,10	—

ОПИСАНИЕ МЕСТОПОЛОЖЕНИЯ ГРАНИЦ**Томская обл., р-н Томский, с. Турунтаево**

(наименование объекта, местоположение границ которого описано (далее – объект))

Сведения о местоположении границ объекта

1	2	3	4	5	6
1292	370013,50	4387818,89	Картометрический метод	1,00	—
1293	370013,39	4387825,25	Картометрический метод	1,00	—
1294	370010,38	4387834,06	Картометрический метод	1,00	—
1295	370006,61	4387840,46	Картометрический метод	1,00	—
1296	369997,98	4387852,88	Картометрический метод	1,00	—
1297	369983,97	4387875,36	Картометрический метод	1,00	—
1298	369974,44	4387879,91	Картометрический метод	1,00	—
1299	369968,44	4387880,03	Картометрический метод	1,00	—
1300	369960,51	4387880,90	Картометрический метод	1,00	—
1301	369954,21	4387878,59	Картометрический метод	1,00	—
1302	369947,87	4387875,81	Картометрический метод	1,00	—
1303	369943,58	4387873,26	Картометрический метод	1,00	—
1304	369941,25	4387866,04	Картометрический метод	1,00	—
1305	369942,33	4387857,94	Картометрический метод	1,00	—
1306	369944,78	4387848,67	Картометрический метод	1,00	—
1307	369949,99	4387841,63	Картометрический метод	1,00	—
1308	369953,28	4387835,24	Картометрический метод	1,00	—
1309	369956,51	4387828,45	Картометрический метод	1,00	—
1310	369957,12	4387824,89	Картометрический метод	1,00	—
1311	369954,68	4387821,15	Картометрический метод	1,00	—
1312	369950,27	4387817,61	Картометрический метод	1,00	—
1313	369937,91	4387814,98	Картометрический метод	1,00	—
1314	369926,89	4387815,19	Картометрический метод	1,00	—
1315	369914,60	4387817,50	Картометрический метод	1,00	—
1316	369907,29	4387819,29	Картометрический метод	1,00	—

ОПИСАНИЕ МЕСТОПОЛОЖЕНИЯ ГРАНИЦ**Томская обл., р-н Томский, с. Турунтаево**

(наименование объекта, местоположение границ которого описано (далее – объект))

Сведения о местоположении границ объекта

1	2	3	4	5	6
1317	369901,93	4387820,87	Картометрический метод	1,00	—
1318	369897,96	4387821,31	Картометрический метод	1,00	—
1319	369894,20	4387819,22	Картометрический метод	1,00	—
1320	369889,84	4387816,23	Картометрический метод	1,00	—
1321	369887,23	4387811,02	Картометрический метод	1,00	—
1322	369885,78	4387802,70	Картометрический метод	1,00	—
1323	369882,24	4387780,63	Картометрический метод	1,00	—
1324	369878,55	4387757,00	Картометрический метод	1,00	—
1325	369877,55	4387753,77	Картометрический метод	1,00	—
1326	369877,23	4387707,84	Аналитический метод	0,10	—
1327	369881,17	4387709,34	Картометрический метод	1,00	—
1328	369881,88	4387707,47	Картометрический метод	1,00	—
1329	369877,38	4387705,75	Картометрический метод	1,00	—
1330	369877,51	4387629,89	Картометрический метод	1,00	—
1331	369882,70	4387626,76	Картометрический метод	1,00	—
1332	369898,98	4387615,51	Картометрический метод	1,00	—
1333	369906,97	4387610,64	Картометрический метод	1,00	—
1334	369918,69	4387607,86	Картометрический метод	1,00	—
1270	369926,62	4387607,01	Картометрический метод	1,00	—
1335	370268,53	4387813,92	Картометрический метод	1,00	—
1336	370269,78	4387837,18	Картометрический метод	1,00	—
1337	370264,97	4387841,18	Картометрический метод	1,00	—
1338	370247,81	4387853,57	Картометрический метод	1,00	—
1339	370241,17	4387861,26	Картометрический метод	1,00	—
1340	370236,71	4387866,23	Картометрический метод	1,00	—

ОПИСАНИЕ МЕСТОПОЛОЖЕНИЯ ГРАНИЦ**Томская обл., р-н Томский, с. Турунтаево**

(наименование объекта, местоположение границ которого описано (далее – объект))

Сведения о местоположении границ объекта

1	2	3	4	5	6
1341	370234,14	4387874,50	Картометрический метод	1,00	—
1342	370231,52	4387882,29	Картометрический метод	1,00	—
1343	370225,00	4387895,46	Картометрический метод	1,00	—
1344	370207,82	4387916,31	Картометрический метод	1,00	—
1345	370194,42	4387935,25	Картометрический метод	1,00	—
1346	370188,50	4387944,88	Картометрический метод	1,00	—
1347	370177,01	4387954,16	Картометрический метод	1,00	—
1348	370163,22	4387956,65	Картометрический метод	1,00	—
1349	370151,77	4387957,35	Картометрический метод	1,00	—
1350	370141,36	4387958,55	Картометрический метод	1,00	—
1351	370134,89	4387959,21	Картометрический метод	1,00	—
1352	370125,48	4387955,76	Картометрический метод	1,00	—
1353	370110,30	4387945,92	Картометрический метод	1,00	—
1354	370088,07	4387922,87	Картометрический метод	1,00	—
1355	370078,71	4387902,43	Картометрический метод	1,00	—
1356	370075,64	4387893,28	Картометрический метод	1,00	—
1357	370075,28	4387885,81	Картометрический метод	1,00	—
1358	370076,49	4387878,69	Картометрический метод	1,00	—
1359	370080,66	4387875,75	Картометрический метод	1,00	—
1360	370087,44	4387873,50	Картометрический метод	1,00	—
1361	370094,89	4387872,71	Картометрический метод	1,00	—
1362	370104,42	4387872,66	Картометрический метод	1,00	—
1363	370117,02	4387873,30	Картометрический метод	1,00	—
1364	370130,65	4387873,82	Картометрический метод	1,00	—
1365	370141,17	4387873,63	Картометрический метод	1,00	—

ОПИСАНИЕ МЕСТОПОЛОЖЕНИЯ ГРАНИЦ**Томская обл., р-н Томский, с. Турунтаево**

(наименование объекта, местоположение границ которого описано (далее – объект))

Сведения о местоположении границ объекта

1	2	3	4	5	6
1366	370159,01	4387871,70	Картометрический метод	1,00	—
1367	370166,90	4387870,37	Картометрический метод	1,00	—
1368	370176,07	4387862,85	Картометрический метод	1,00	—
1369	370183,77	4387855,54	Картометрический метод	1,00	—
1370	370189,04	4387848,99	Картометрический метод	1,00	—
1371	370191,72	4387841,67	Картометрический метод	1,00	—
1372	370195,84	4387833,78	Картометрический метод	1,00	—
1373	370198,90	4387825,44	Картометрический метод	1,00	—
1374	370201,97	4387821,57	Картометрический метод	1,00	—
1375	370209,62	4387818,30	Картометрический метод	1,00	—
1376	370215,90	4387816,11	Картометрический метод	1,00	—
1377	370222,35	4387815,39	Картометрический метод	1,00	—
1378	370230,39	4387815,49	Картометрический метод	1,00	—
1379	370243,69	4387817,55	Картометрический метод	1,00	—
1335	370268,53	4387813,92	Картометрический метод	1,00	—
1380	370193,54	4387433,65	Картометрический метод	1,00	—
1381	370197,02	4387437,74	Картометрический метод	1,00	—
1382	370200,63	4387442,83	Картометрический метод	1,00	—
1383	370202,91	4387449,60	Картометрический метод	1,00	—
1384	370203,87	4387457,98	Картометрический метод	1,00	—
1385	370208,61	4387499,38	Картометрический метод	1,00	—
1386	370213,65	4387547,77	Картометрический метод	1,00	—
1387	370224,05	4387677,95	Картометрический метод	1,00	—
1388	370223,70	4387692,47	Картометрический метод	1,00	—
1389	370223,39	4387694,01	Картометрический метод	1,00	—

ОПИСАНИЕ МЕСТОПОЛОЖЕНИЯ ГРАНИЦ**Томская обл., р-н Томский, с. Турунтаево**

(наименование объекта, местоположение границ которого описано (далее – объект))

Сведения о местоположении границ объекта

1	2	3	4	5	6
1390	370222,11	4387696,15	Картометрический метод	1,00	—
1391	370217,98	4387695,13	Картометрический метод	1,00	—
1392	370209,15	4387692,55	Картометрический метод	1,00	—
1393	370204,86	4387690,04	Картометрический метод	1,00	—
1394	370201,09	4387687,97	Картометрический метод	1,00	—
1395	370196,05	4387679,00	Картометрический метод	1,00	—
1396	370192,33	4387668,43	Картометрический метод	1,00	—
1397	370190,04	4387657,21	Картометрический метод	1,00	—
1398	370187,42	4387647,49	Картометрический метод	1,00	—
1399	370186,14	4387640,64	Картометрический метод	1,00	—
1400	370184,37	4387633,85	Картометрический метод	1,00	—
1401	370179,64	4387623,35	Картометрический метод	1,00	—
1402	370162,27	4387603,32	Картометрический метод	1,00	—
1403	370154,00	4387596,72	Картометрический метод	1,00	—
1404	370145,87	4387591,61	Картометрический метод	1,00	—
1405	370139,92	4387587,79	Картометрический метод	1,00	—
1406	370131,85	4387583,15	Картометрический метод	1,00	—
1407	370126,99	4387580,18	Картометрический метод	1,00	—
1408	370123,30	4387578,59	Картометрический метод	1,00	—
1409	370121,81	4387574,28	Картометрический метод	1,00	—
1410	370125,07	4387567,91	Картометрический метод	1,00	—
1411	370153,08	4387527,43	Картометрический метод	1,00	—
1412	370159,65	4387514,71	Картометрический метод	1,00	—
1413	370164,42	4387503,71	Картометрический метод	1,00	—
1414	370167,36	4387494,42	Картометрический метод	1,00	—

ОПИСАНИЕ МЕСТОПОЛОЖЕНИЯ ГРАНИЦ**Томская обл., р-н Томский, с. Турунтаево**

(наименование объекта, местоположение границ которого описано (далее – объект))

Сведения о местоположении границ объекта

1	2	3	4	5	6
1415	370170,60	4387470,10	Картометрический метод	1,00	—
1416	370172,12	4387456,92	Картометрический метод	1,00	—
1417	370177,06	4387447,41	Картометрический метод	1,00	—
1418	370182,65	4387439,32	Картометрический метод	1,00	—
1419	370186,17	4387434,92	Картометрический метод	1,00	—
1380	370193,54	4387433,65	Картометрический метод	1,00	—
1420	369652,23	4386052,48	Картометрический метод	1,00	—
1421	369663,24	4386052,54	Картометрический метод	1,00	—
1422	369676,96	4386053,42	Картометрический метод	1,00	—
1423	369686,02	4386055,63	Картометрический метод	1,00	—
1424	369692,17	4386059,12	Картометрический метод	1,00	—
1425	369695,73	4386063,29	Картометрический метод	1,00	—
1426	369697,42	4386070,15	Картометрический метод	1,00	—
1427	369697,52	4386074,67	Картометрический метод	1,00	—
1428	369698,89	4386086,02	Картометрический метод	1,00	—
1429	369698,57	4386094,52	Картометрический метод	1,00	—
1430	369694,67	4386102,33	Картометрический метод	1,00	—
1431	369688,73	4386107,84	Картометрический метод	1,00	—
1432	369681,68	4386114,95	Картометрический метод	1,00	—
1433	369671,12	4386122,31	Картометрический метод	1,00	—
1434	369649,66	4386130,60	Картометрический метод	1,00	—
1435	369625,86	4386141,10	Картометрический метод	1,00	—
1436	369596,07	4386153,08	Картометрический метод	1,00	—
1437	369588,89	4386155,67	Картометрический метод	1,00	—
1438	369578,65	4386154,55	Картометрический метод	1,00	—

ОПИСАНИЕ МЕСТОПОЛОЖЕНИЯ ГРАНИЦ**Томская обл., р-н Томский, с. Турунтаево**

(наименование объекта, местоположение границ которого описано (далее – объект))

Сведения о местоположении границ объекта

1	2	3	4	5	6
1439	369566,98	4386152,55	Картометрический метод	1,00	—
1440	369556,07	4386145,94	Картометрический метод	1,00	—
1441	369548,07	4386137,60	Картометрический метод	1,00	—
1442	369542,62	4386132,60	Картометрический метод	1,00	—
1443	369537,14	4386123,58	Картометрический метод	1,00	—
1444	369535,24	4386111,23	Картометрический метод	1,00	—
1445	369536,05	4386103,19	Картометрический метод	1,00	—
1446	369542,30	4386096,67	Картометрический метод	1,00	—
1447	369576,99	4386085,25	Картометрический метод	1,00	—
1448	369610,89	4386081,92	Картометрический метод	1,00	—
1449	369622,85	4386078,95	Картометрический метод	1,00	—
1450	369628,87	4386070,42	Картометрический метод	1,00	—
1451	369634,30	4386060,48	Картометрический метод	1,00	—
1452	369639,47	4386056,06	Картометрический метод	1,00	—
1453	369645,27	4386053,08	Картометрический метод	1,00	—
1420	369652,23	4386052,48	Картометрический метод	1,00	—
1454	369985,48	4387967,14	Картометрический метод	1,00	—
1455	369990,23	4387969,11	Картометрический метод	1,00	—
1456	369991,15	4387973,01	Картометрический метод	1,00	—
1457	369992,52	4387984,82	Картометрический метод	1,00	—
1458	369993,03	4387993,75	Картометрический метод	1,00	—
1459	369991,41	4388001,43	Картометрический метод	1,00	—
1460	369982,96	4388019,82	Картометрический метод	1,00	—
1461	369967,65	4388039,48	Картометрический метод	1,00	—
1462	369948,46	4388056,05	Картометрический метод	1,00	—

ОПИСАНИЕ МЕСТОПОЛОЖЕНИЯ ГРАНИЦ**Томская обл., р-н Томский, с. Турунтаево**

(наименование объекта, местоположение границ которого описано (далее – объект))

Сведения о местоположении границ объекта

1	2	3	4	5	6
1463	369928,26	4388063,75	Картометрический метод	1,00	—
1464	369920,32	4388064,61	Картометрический метод	1,00	—
1465	369913,42	4388065,86	Картометрический метод	1,00	—
1466	369908,49	4388066,38	Картометрический метод	1,00	—
1467	369899,60	4388063,35	Картометрический метод	1,00	—
1468	369895,51	4388058,32	Картометрический метод	1,00	—
1469	369892,21	4388042,70	Картометрический метод	1,00	—
1470	369890,31	4388030,41	Картометрический метод	1,00	—
1471	369890,04	4388019,48	Картометрический метод	1,00	—
1472	369892,78	4388008,18	Картометрический метод	1,00	—
1473	369895,51	4388001,38	Картометрический метод	1,00	—
1474	369902,55	4387997,14	Картометрический метод	1,00	—
1475	369911,80	4387994,62	Картометрический метод	1,00	—
1476	369921,72	4387993,54	Картометрический метод	1,00	—
1477	369931,20	4387993,01	Картометрический метод	1,00	—
1478	369938,08	4387991,75	Картометрический метод	1,00	—
1479	369950,11	4387986,96	Картометрический метод	1,00	—
1480	369957,45	4387981,15	Картометрический метод	1,00	—
1481	369963,77	4387974,99	Картометрический метод	1,00	—
1482	369967,79	4387970,56	Картометрический метод	1,00	—
1483	369974,01	4387967,86	Картометрический метод	1,00	—
1484	369980,45	4387967,17	Картометрический метод	1,00	—
1454	369985,48	4387967,14	Картометрический метод	1,00	—
1485	368952,38	4385132,83	Картометрический метод	1,00	—
1486	368963,97	4385133,81	Картометрический метод	1,00	—

ОПИСАНИЕ МЕСТОПОЛОЖЕНИЯ ГРАНИЦ**Томская обл., р-н Томский, с. Турунтаево**

(наименование объекта, местоположение границ которого описано (далее – объект))

Сведения о местоположении границ объекта

1	2	3	4	5	6
1487	368971,98	4385139,30	Картометрический метод	1,00	—
1488	368982,43	4385147,06	Картометрический метод	1,00	—
1489	368986,04	4385155,89	Картометрический метод	1,00	—
1490	368991,13	4385215,69	Картометрический метод	1,00	—
1491	368986,12	4385221,76	Картометрический метод	1,00	—
1492	368982,38	4385223,61	Картометрический метод	1,00	—
1493	368955,47	4385222,89	Картометрический метод	1,00	—
1494	368944,61	4385221,15	Картометрический метод	1,00	—
1495	368931,26	4385216,44	Картометрический метод	1,00	—
1496	368920,44	4385202,06	Картометрический метод	1,00	—
1497	368918,27	4385178,43	Картометрический метод	1,00	—
1498	368916,87	4385167,98	Картометрический метод	1,00	—
1499	368916,04	4385154,11	Картометрический метод	1,00	—
1500	368920,75	4385142,77	Картометрический метод	1,00	—
1501	368929,55	4385136,19	Картометрический метод	1,00	—
1502	368939,41	4385134,09	Картометрический метод	1,00	—
1485	368952,38	4385132,83	Картометрический метод	1,00	—
1503	369865,88	4387700,41	Аналитический метод	0,10	—
1504	369872,54	4387702,79	Аналитический метод	0,10	—
1505	369870,26	4387709,44	Аналитический метод	0,10	—
1506	369863,57	4387707,15	Аналитический метод	0,10	—
1503	369865,88	4387700,41	Аналитический метод	0,10	—
1507	370385,65	4387740,45	Картометрический метод	1,00	—
1508	370392,52	4387742,50	Картометрический метод	1,00	—

ОПИСАНИЕ МЕСТОПОЛОЖЕНИЯ ГРАНИЦ**Томская обл., р-н Томский, с. Турунтаево**

(наименование объекта, местоположение границ которого описано (далее – объект))

Сведения о местоположении границ объекта

1	2	3	4	5	6
1509	370391,87	4387744,45	Картометрический метод	1,00	—
1510	370386,96	4387743,13	Картометрический метод	1,00	—
1511	370385,41	4387747,40	Картометрический метод	1,00	—
1512	370383,57	4387746,64	Картометрический метод	1,00	—
1507	370385,65	4387740,45	Картометрический метод	1,00	—
1513	368580,96	4389147,99	Картометрический метод	1,00	—
1514	368582,29	4389149,47	Картометрический метод	1,00	—
1515	368579,44	4389152,45	Картометрический метод	1,00	—
1516	368581,80	4389155,10	Картометрический метод	1,00	—
1517	368580,33	4389156,45	Картометрический метод	1,00	—
1518	368576,62	4389152,33	Картометрический метод	1,00	—
1513	368580,96	4389147,99	Картометрический метод	1,00	—
1519	369042,76	4389250,08	Картометрический метод	1,00	—
1520	369044,11	4389251,17	Картометрический метод	1,00	—
1521	369041,80	4389254,00	Картометрический метод	1,00	—
1522	369044,16	4389256,37	Картометрический метод	1,00	—
1523	369042,91	4389257,93	Картометрический метод	1,00	—
1524	369039,13	4389254,54	Картометрический метод	1,00	—
1519	369042,76	4389250,08	Картометрический метод	1,00	—
1525	368589,43	4388517,69	Картометрический метод	1,00	—
1526	368590,16	4388519,55	Картометрический метод	1,00	—
1527	368582,42	4388522,31	Картометрический метод	1,00	—
1528	368581,69	4388520,44	Картометрический метод	1,00	—
1525	368589,43	4388517,69	Картометрический метод	1,00	—

ОПИСАНИЕ МЕСТОПОЛОЖЕНИЯ ГРАНИЦ**Томская обл., р-н Томский, с. Турунтаево**

(наименование объекта, местоположение границ которого описано (далее – объект))

Сведения о местоположении границ объекта

1	2	3	4	5	6
1529	370347,70	4387693,41	Картометрический метод	1,00	—
1530	370348,80	4387695,08	Картометрический метод	1,00	—
1531	370342,57	4387699,93	Картометрический метод	1,00	—
1532	370341,46	4387698,27	Картометрический метод	1,00	—
1529	370347,70	4387693,41	Картометрический метод	1,00	—
1533	368802,41	4388664,21	Картометрический метод	1,00	—
1534	368803,07	4388666,09	Картометрический метод	1,00	—
1535	368795,87	4388668,81	Картометрический метод	1,00	—
1536	368795,21	4388666,92	Картометрический метод	1,00	—
1533	368802,41	4388664,21	Картометрический метод	1,00	—
1537	370317,48	4387654,53	Картометрический метод	1,00	—
1538	370321,25	4387660,35	Картометрический метод	1,00	—
1539	370319,60	4387661,48	Картометрический метод	1,00	—
1540	370315,83	4387655,66	Картометрический метод	1,00	—
1537	370317,48	4387654,53	Картометрический метод	1,00	—
1541	370517,42	4387962,41	Картометрический метод	1,00	—
1542	370518,40	4387964,15	Картометрический метод	1,00	—
1543	370512,13	4387967,16	Картометрический метод	1,00	—
1544	370511,15	4387965,42	Картометрический метод	1,00	—
1541	370517,42	4387962,41	Картометрический метод	1,00	—
1545	370367,12	4387728,41	Картометрический метод	1,00	—
1546	370371,16	4387733,97	Картометрический метод	1,00	—

ОПИСАНИЕ МЕСТОПОЛОЖЕНИЯ ГРАНИЦ**Томская обл., р-н Томский, с. Турунтаево**

(наименование объекта, местоположение границ которого описано (далее – объект))

Сведения о местоположении границ объекта

1	2	3	4	5	6
1547	370369,57	4387735,18	Картометрический метод	1,00	—
1548	370365,53	4387729,62	Картометрический метод	1,00	—
1545	370367,12	4387728,41	Картометрический метод	1,00	—
1549	368990,50	4389452,83	Картометрический метод	1,00	—
1550	368996,72	4389454,78	Картометрический метод	1,00	—
1551	368996,22	4389456,72	Картометрический метод	1,00	—
1552	368990,00	4389454,77	Картометрический метод	1,00	—
1549	368990,50	4389452,83	Картометрический метод	1,00	—
1553	369769,73	4388168,45	Картометрический метод	1,00	—
1554	369775,76	4388170,97	Картометрический метод	1,00	—
1555	369774,94	4388172,79	Картометрический метод	1,00	—
1556	369768,91	4388170,27	Картометрический метод	1,00	—
1553	369769,73	4388168,45	Картометрический метод	1,00	—
1557	368727,49	4389310,12	Картометрический метод	1,00	—
1558	368729,00	4389311,43	Картометрический метод	1,00	—
1559	368724,95	4389315,88	Картометрический метод	1,00	—
1560	368723,44	4389314,57	Картометрический метод	1,00	—
1557	368727,49	4389310,12	Картометрический метод	1,00	—
1561	369512,84	4388040,49	Картометрический метод	1,00	—
1562	369518,34	4388042,66	Картометрический метод	1,00	—
1563	369517,73	4388044,56	Картометрический метод	1,00	—
1564	369512,23	4388042,40	Картометрический метод	1,00	—
1561	369512,84	4388040,49	Картометрический метод	1,00	—

ОПИСАНИЕ МЕСТОПОЛОЖЕНИЯ ГРАНИЦ**Томская обл., р-н Томский, с. Турунтаево**

(наименование объекта, местоположение границ которого описано (далее – объект))

Сведения о местоположении границ объекта

1	2	3	4	5	6
1565	370098,61	4388159,02	Картометрический метод	1,00	—
1566	370099,83	4388160,61	Картометрический метод	1,00	—
1567	370095,38	4388164,30	Картометрический метод	1,00	—
1568	370094,16	4388162,72	Картометрический метод	1,00	—
1565	370098,61	4388159,02	Картометрический метод	1,00	—
1569	370074,39	4388170,74	Картометрический метод	1,00	—
1570	370074,67	4388172,72	Картометрический метод	1,00	—
1571	370069,01	4388173,49	Картометрический метод	1,00	—
1572	370068,72	4388171,51	Картометрический метод	1,00	—
1569	370074,39	4388170,74	Картометрический метод	1,00	—
1573	369092,44	4389183,00	Картометрический метод	1,00	—
1574	369096,82	4389186,57	Картометрический метод	1,00	—
1575	369095,58	4389188,14	Картометрический метод	1,00	—
1576	369091,21	4389184,57	Картометрический метод	1,00	—
1573	369092,44	4389183,00	Картометрический метод	1,00	—
1577	368592,36	4389120,75	Картометрический метод	1,00	—
1578	368594,17	4389121,61	Картометрический метод	1,00	—
1579	368591,73	4389126,15	Картометрический метод	1,00	—
1580	368589,93	4389125,29	Картометрический метод	1,00	—
1577	368592,36	4389120,75	Картометрический метод	1,00	—
1581	370190,77	4388082,57	Картометрический метод	1,00	—
1582	370194,00	4388083,00	Картометрический метод	1,00	—

ОПИСАНИЕ МЕСТОПОЛОЖЕНИЯ ГРАНИЦ**Томская обл., р-н Томский, с. Турунтаево**

(наименование объекта, местоположение границ которого описано (далее – объект))

Сведения о местоположении границ объекта

1	2	3	4	5	6
1583	370193,68	4388084,98	Картометрический метод	1,00	—
1584	370187,64	4388083,84	Картометрический метод	1,00	—
1581	370190,77	4388082,57	Картометрический метод	1,00	—
1585	369927,81	4388199,88	Картометрический метод	1,00	—
1586	369928,20	4388201,85	Картометрический метод	1,00	—
1587	369926,23	4388202,24	Картометрический метод	1,00	—
1588	369925,84	4388200,27	Картометрический метод	1,00	—
1585	369927,81	4388199,88	Картометрический метод	1,00	—
1589	368652,26	4388565,85	Картометрический метод	1,00	—
1590	368653,93	4388566,96	Картометрический метод	1,00	—
1591	368652,82	4388568,63	Картометрический метод	1,00	—
1592	368651,15	4388567,52	Картометрический метод	1,00	—
1589	368652,26	4388565,85	Картометрический метод	1,00	—
1593	368950,84	4389431,36	Картометрический метод	1,00	—
1594	368952,62	4389432,28	Картометрический метод	1,00	—
1595	368951,70	4389434,06	Картометрический метод	1,00	—
1596	368949,92	4389433,14	Картометрический метод	1,00	—
1593	368950,84	4389431,36	Картометрический метод	1,00	—
1597	370437,32	4387827,38	Картометрический метод	1,00	—
1598	370438,33	4387829,11	Картометрический метод	1,00	—
1599	370436,60	4387830,12	Картометрический метод	1,00	—
1600	370435,59	4387828,39	Картометрический метод	1,00	—
1597	370437,32	4387827,38	Картометрический метод	1,00	—

ОПИСАНИЕ МЕСТОПОЛОЖЕНИЯ ГРАНИЦ

Томская обл., р-н Томский, с. Турунтаево

(наименование объекта, местоположение границ которого описано (далее – объект))

Сведения о местоположении границ объекта

1	2	3	4	5	6
1601	370157,80	4388111,52	Картометрический метод	1,00	—
1602	370159,08	4388113,06	Картометрический метод	1,00	—
1603	370157,54	4388114,34	Картометрический метод	1,00	—
1604	370156,26	4388112,80	Картометрический метод	1,00	—
1601	370157,80	4388111,52	Картометрический метод	1,00	—
1605	370006,70	4388184,21	Картометрический метод	1,00	—
1606	370007,10	4388186,17	Картометрический метод	1,00	—
1607	370005,14	4388186,57	Картометрический метод	1,00	—
1608	370004,74	4388184,61	Картометрический метод	1,00	—
1605	370006,70	4388184,21	Картометрический метод	1,00	—
1609	369065,57	4389218,77	Картометрический метод	1,00	—
1610	369067,17	4389219,97	Картометрический метод	1,00	—
1611	369065,97	4389221,57	Картометрический метод	1,00	—
1612	369064,37	4389220,37	Картометрический метод	1,00	—
1609	369065,57	4389218,77	Картометрический метод	1,00	—
1613	370533,38	4387990,81	Картометрический метод	1,00	—
1614	370534,40	4387992,53	Картометрический метод	1,00	—
1615	370532,68	4387993,55	Картометрический метод	1,00	—
1616	370531,66	4387991,83	Картометрический метод	1,00	—
1613	370533,38	4387990,81	Картометрический метод	1,00	—
1617	370409,68	4387780,79	Картометрический метод	1,00	—
1618	370410,70	4387782,51	Картометрический метод	1,00	—

ОПИСАНИЕ МЕСТОПОЛОЖЕНИЯ ГРАНИЦ**Томская обл., р-н Томский, с. Турунтаево**

(наименование объекта, местоположение границ которого описано (далее – объект))

Сведения о местоположении границ объекта

1	2	3	4	5	6
1619	370408,98	4387783,53	Картометрический метод	1,00	—
1620	370407,96	4387781,81	Картометрический метод	1,00	—
1617	370409,68	4387780,79	Картометрический метод	1,00	—
1621	370592,04	4388090,49	Картометрический метод	1,00	—
1622	370593,06	4388092,21	Картометрический метод	1,00	—
1623	370591,34	4388093,23	Картометрический метод	1,00	—
1624	370590,32	4388091,51	Картометрический метод	1,00	—
1621	370592,04	4388090,49	Картометрический метод	1,00	—
1625	370562,71	4388040,65	Картометрический метод	1,00	—
1626	370563,73	4388042,37	Картометрический метод	1,00	—
1627	370562,01	4388043,39	Картометрический метод	1,00	—
1628	370560,99	4388041,67	Картометрический метод	1,00	—
1625	370562,71	4388040,65	Картометрический метод	1,00	—
1629	368628,04	4389050,39	Картометрический метод	1,00	—
1630	368629,81	4389051,32	Картометрический метод	1,00	—
1631	368628,88	4389053,09	Картометрический метод	1,00	—
1632	368627,11	4389052,16	Картометрический метод	1,00	—
1629	368628,04	4389050,39	Картометрический метод	1,00	—
1633	368818,22	4389361,72	Картометрический метод	1,00	—
1634	368819,99	4389362,65	Картометрический метод	1,00	—
1635	368819,06	4389364,42	Картометрический метод	1,00	—
1636	368817,29	4389363,49	Картометрический метод	1,00	—
1633	368818,22	4389361,72	Картометрический метод	1,00	—

ОПИСАНИЕ МЕСТОПОЛОЖЕНИЯ ГРАНИЦ**Томская обл., р-н Томский, с. Турунтаево**

(наименование объекта, местоположение границ которого описано (далее – объект))

Сведения о местоположении границ объекта

1	2	3	4	5	6
1637	368901,55	4389405,60	Картометрический метод	1,00	—
1638	368903,32	4389406,53	Картометрический метод	1,00	—
1639	368902,39	4389408,30	Картометрический метод	1,00	—
1640	368900,62	4389407,37	Картометрический метод	1,00	—
1637	368901,55	4389405,60	Картометрический метод	1,00	—
1641	368650,06	4389006,29	Картометрический метод	1,00	—
1642	368651,85	4389007,18	Картометрический метод	1,00	—
1643	368650,96	4389008,97	Картометрический метод	1,00	—
1644	368649,17	4389008,08	Картометрический метод	1,00	—
1641	368650,06	4389006,29	Картометрический метод	1,00	—
1645	369671,65	4388119,53	Картометрический метод	1,00	—
1646	369673,44	4388120,42	Картометрический метод	1,00	—
1647	369672,55	4388122,21	Картометрический метод	1,00	—
1648	369670,76	4388121,32	Картометрический метод	1,00	—
1645	369671,65	4388119,53	Картометрический метод	1,00	—
1649	368608,52	4389087,78	Картометрический метод	1,00	—
1650	368610,31	4389088,67	Картометрический метод	1,00	—
1651	368609,42	4389090,46	Картометрический метод	1,00	—
1652	368607,63	4389089,57	Картометрический метод	1,00	—
1649	368608,52	4389087,78	Картометрический метод	1,00	—
1653	369569,90	4388068,90	Картометрический метод	1,00	—
1654	369571,69	4388069,79	Картометрический метод	1,00	—

ОПИСАНИЕ МЕСТОПОЛОЖЕНИЯ ГРАНИЦ**Томская обл., р-н Томский, с. Турунтаево**

(наименование объекта, местоположение границ которого описано (далее – объект))

Сведения о местоположении границ объекта

1	2	3	4	5	6
1655	369570,80	4388071,58	Картометрический метод	1,00	—
1656	369569,01	4388070,69	Картометрический метод	1,00	—
1653	369569,90	4388068,90	Картометрический метод	1,00	—
1657	368608,93	4389184,44	Картометрический метод	1,00	—
1658	368610,26	4389185,93	Картометрический метод	1,00	—
1659	368608,77	4389187,26	Картометрический метод	1,00	—
1660	368607,44	4389185,77	Картометрический метод	1,00	—
1657	368608,93	4389184,44	Картометрический метод	1,00	—
1661	368956,72	4389626,71	Картометрический метод	1,00	—
1662	368958,67	4389627,14	Картометрический метод	1,00	—
1663	368958,24	4389629,09	Картометрический метод	1,00	—
1664	368956,29	4389628,66	Картометрический метод	1,00	—
1661	368956,72	4389626,71	Картометрический метод	1,00	—
1665	368943,06	4389688,34	Картометрический метод	1,00	—
1666	368945,01	4389688,77	Картометрический метод	1,00	—
1667	368944,58	4389690,72	Картометрический метод	1,00	—
1668	368942,63	4389690,29	Картометрический метод	1,00	—
1665	368943,06	4389688,34	Картометрический метод	1,00	—
1669	369016,82	4389356,32	Картометрический метод	1,00	—
1670	369018,77	4389356,75	Картометрический метод	1,00	—
1671	369018,34	4389358,70	Картометрический метод	1,00	—
1672	369016,39	4389358,27	Картометрический метод	1,00	—
1669	369016,82	4389356,32	Картометрический метод	1,00	—

ОПИСАНИЕ МЕСТОПОЛОЖЕНИЯ ГРАНИЦ**Томская обл., р-н Томский, с. Турунтаево**

(наименование объекта, местоположение границ которого описано (далее – объект))

Сведения о местоположении границ объекта

1	2	3	4	5	6
1673	368972,97	4389553,22	Картометрический метод	1,00	—
1674	368974,92	4389553,65	Картометрический метод	1,00	—
1675	368974,49	4389555,60	Картометрический метод	1,00	—
1676	368972,54	4389555,17	Картометрический метод	1,00	—
1673	368972,97	4389553,22	Картометрический метод	1,00	—
1677	368665,01	4389246,85	Картометрический метод	1,00	—
1678	368666,35	4389248,33	Картометрический метод	1,00	—
1679	368664,87	4389249,67	Картометрический метод	1,00	—
1680	368663,53	4389248,19	Картометрический метод	1,00	—
1677	368665,01	4389246,85	Картометрический метод	1,00	—
1681	370487,86	4387913,43	Картометрический метод	1,00	—
1682	370488,89	4387915,14	Картометрический метод	1,00	—
1683	370487,18	4387916,17	Картометрический метод	1,00	—
1684	370486,15	4387914,46	Картометрический метод	1,00	—
1681	370487,86	4387913,43	Картометрический метод	1,00	—
1685	370192,40	4387800,71	Аналитический метод	0,10	—
1686	370193,98	4387801,93	Аналитический метод	0,10	—
1687	370192,76	4387803,51	Аналитический метод	0,10	—
1688	370191,18	4387802,29	Аналитический метод	0,10	—
1685	370192,40	4387800,71	Аналитический метод	0,10	—
1689	368587,38	4388475,94	Картометрический метод	1,00	—
1690	368589,36	4388476,18	Картометрический метод	1,00	—

ОПИСАНИЕ МЕСТОПОЛОЖЕНИЯ ГРАНИЦ**Томская обл., р-н Томский, с. Турунтаево**

(наименование объекта, местоположение границ которого описано (далее – объект))

Сведения о местоположении границ объекта

1	2	3	4	5	6
1691	368589,12	4388478,16	Картометрический метод	1,00	—
1692	368587,14	4388477,92	Картометрический метод	1,00	—
1689	368587,38	4388475,94	Картометрический метод	1,00	—
1693	370377,25	4387566,85	Аналитический метод	0,10	—
1694	370378,82	4387568,08	Аналитический метод	0,10	—
1695	370377,59	4387569,65	Аналитический метод	0,10	—
1696	370376,02	4387568,42	Аналитический метод	0,10	—
1693	370377,25	4387566,85	Аналитический метод	0,10	—
1697	370142,11	4387865,77	Аналитический метод	0,10	—
1698	370143,68	4387867,00	Аналитический метод	0,10	—
1699	370142,45	4387868,57	Аналитический метод	0,10	—
1700	370140,88	4387867,34	Аналитический метод	0,10	—
1697	370142,11	4387865,77	Аналитический метод	0,10	—
1701	370564,92	4387327,44	Аналитический метод	0,10	—
1702	370566,49	4387328,67	Аналитический метод	0,10	—
1703	370565,26	4387330,24	Аналитический метод	0,10	—
1704	370563,69	4387329,01	Аналитический метод	0,10	—
1701	370564,92	4387327,44	Аналитический метод	0,10	—
1705	370441,01	4387485,42	Аналитический метод	0,10	—
1706	370442,58	4387486,65	Аналитический метод	0,10	—
1707	370441,35	4387488,22	Аналитический метод	0,10	—
1708	370439,78	4387486,99	Аналитический метод	0,10	—
1705	370441,01	4387485,42	Аналитический метод	0,10	—

ОПИСАНИЕ МЕСТОПОЛОЖЕНИЯ ГРАНИЦ**Томская обл., р-н Томский, с. Турунтаево**

(наименование объекта, местоположение границ которого описано (далее – объект))

Сведения о местоположении границ объекта

1	2	3	4	5	6
1709	370504,07	4387405,28	Аналитический метод	0,10	—
1710	370505,64	4387406,51	Аналитический метод	0,10	—
1711	370504,41	4387408,08	Аналитический метод	0,10	—
1712	370502,84	4387406,85	Аналитический метод	0,10	—
1709	370504,07	4387405,28	Аналитический метод	0,10	—
1713	368724,11	4388613,55	Картометрический метод	1,00	—
1714	368725,78	4388614,64	Картометрический метод	1,00	—
1715	368724,69	4388616,31	Картометрический метод	1,00	—
1716	368723,02	4388615,22	Картометрический метод	1,00	—
1713	368724,11	4388613,55	Картометрический метод	1,00	—
1717	370319,59	4388014,44	Картометрический метод	1,00	—
1718	370321,53	4388014,90	Картометрический метод	1,00	—
1719	370321,07	4388016,84	Картометрический метод	1,00	—
1720	370319,13	4388016,38	Картометрический метод	1,00	—
1717	370319,59	4388014,44	Картометрический метод	1,00	—
1721	370255,79	4387720,52	Аналитический метод	0,10	—
1722	370257,35	4387721,76	Аналитический метод	0,10	—
1723	370256,11	4387723,32	Аналитический метод	0,10	—
1724	370254,55	4387722,08	Аналитический метод	0,10	—
1721	370255,79	4387720,52	Аналитический метод	0,10	—
1725	370315,47	4387645,28	Аналитический метод	0,10	—
1726	370317,03	4387646,52	Аналитический метод	0,10	—

ОПИСАНИЕ МЕСТОПОЛОЖЕНИЯ ГРАНИЦ**Томская обл., р-н Томский, с. Турунтаево**

(наименование объекта, местоположение границ которого описано (далее – объект))

Сведения о местоположении границ объекта

1	2	3	4	5	6
1727	370315,79	4387648,08	Аналитический метод	0,10	—
1728	370314,23	4387646,84	Аналитический метод	0,10	—
1725	370315,47	4387645,28	Аналитический метод	0,10	—
1729	369898,99	4386213,08	Картометрический метод	1,00	—
1730	369899,51	4386220,59	Картометрический метод	1,00	—
1731	369897,52	4386220,74	Картометрический метод	1,00	—
1732	369896,99	4386213,22	Картометрический метод	1,00	—
1729	369898,99	4386213,08	Картометрический метод	1,00	—
1733	370105,46	4386238,87	Картометрический метод	1,00	—
1734	370112,43	4386240,19	Картометрический метод	1,00	—
1735	370111,99	4386242,14	Картометрический метод	1,00	—
1736	370105,03	4386240,82	Картометрический метод	1,00	—
1733	370105,46	4386238,87	Картометрический метод	1,00	—
1737	368796,44	4388491,41	Аналитический метод	0,10	—
1738	368802,08	4388493,62	Аналитический метод	0,10	—
1739	368801,35	4388495,48	Аналитический метод	0,10	—
1740	368795,70	4388493,28	Аналитический метод	0,10	—
1737	368796,44	4388491,41	Аналитический метод	0,10	—
1741	368789,18	4388695,45	Картометрический метод	1,00	—
1742	368795,07	4388695,56	Картометрический метод	1,00	—
1743	368795,01	4388697,56	Картометрический метод	1,00	—
1744	368789,12	4388697,45	Картометрический метод	1,00	—
1741	368789,18	4388695,45	Картометрический метод	1,00	—

ОПИСАНИЕ МЕСТОПОЛОЖЕНИЯ ГРАНИЦ**Томская обл., р-н Томский, с. Турунтаево**

(наименование объекта, местоположение границ которого описано (далее – объект))

Сведения о местоположении границ объекта

1	2	3	4	5	6
1745	368647,80	4388452,18	Аналитический метод	0,10	—
1746	368649,46	4388453,33	Аналитический метод	0,10	—
1747	368648,30	4388455,00	Аналитический метод	0,10	—
1748	368646,64	4388453,85	Аналитический метод	0,10	—
1745	368647,80	4388452,18	Аналитический метод	0,10	—
1749	368812,63	4388463,15	Аналитический метод	0,10	—
1750	368814,49	4388463,93	Аналитический метод	0,10	—
1751	368813,71	4388465,81	Аналитический метод	0,10	—
1752	368811,85	4388465,02	Аналитический метод	0,10	—
1749	368812,63	4388463,15	Аналитический метод	0,10	—
1753	368624,40	4388486,04	Аналитический метод	0,10	—
1754	368626,04	4388487,21	Аналитический метод	0,10	—
1755	368624,86	4388488,86	Аналитический метод	0,10	—
1756	368623,22	4388487,69	Аналитический метод	0,10	—
1753	368624,40	4388486,04	Аналитический метод	0,10	—
1757	369997,39	4386225,62	Картометрический метод	1,00	—
1758	369999,38	4386225,87	Картометрический метод	1,00	—
1759	369999,13	4386227,86	Картометрический метод	1,00	—
1760	369997,14	4386227,61	Картометрический метод	1,00	—
1757	369997,39	4386225,62	Картометрический метод	1,00	—
1761	368742,57	4388805,71	Картометрический метод	1,00	—
1762	368744,39	4388806,55	Картометрический метод	1,00	—

ОПИСАНИЕ МЕСТОПОЛОЖЕНИЯ ГРАНИЦ**Томская обл., р-н Томский, с. Турунтаево**

(наименование объекта, местоположение границ которого описано (далее – объект))

Сведения о местоположении границ объекта

1	2	3	4	5	6
1763	368743,55	4388808,37	Картометрический метод	1,00	—
1764	368741,73	4388807,53	Картометрический метод	1,00	—
1761	368742,57	4388805,71	Картометрический метод	1,00	—
1765	368696,29	4388906,01	Картометрический метод	1,00	—
1766	368698,11	4388906,85	Картометрический метод	1,00	—
1767	368697,27	4388908,67	Картометрический метод	1,00	—
1768	368695,45	4388907,83	Картометрический метод	1,00	—
1765	368696,29	4388906,01	Картометрический метод	1,00	—
1769	369926,94	4387719,02	Картометрический метод	1,00	—
1770	369928,88	4387719,52	Картометрический метод	1,00	—
1771	369928,38	4387721,46	Картометрический метод	1,00	—
1772	369926,44	4387720,96	Картометрический метод	1,00	—
1769	369926,94	4387719,02	Картометрический метод	1,00	—
1773	370695,56	4388266,10	Картометрический метод	1,00	—
1774	370696,57	4388267,83	Картометрический метод	1,00	—
1775	370694,84	4388268,84	Картометрический метод	1,00	—
1776	370693,83	4388267,11	Картометрический метод	1,00	—
1773	370695,56	4388266,10	Картометрический метод	1,00	—
1777	370001,89	4387817,03	Картометрический метод	1,00	—
1778	370003,88	4387817,17	Картометрический метод	1,00	—
1779	370003,74	4387819,17	Картометрический метод	1,00	—
1780	370001,74	4387819,02	Картометрический метод	1,00	—
1777	370001,89	4387817,03	Картометрический метод	1,00	—

ОПИСАНИЕ МЕСТОПОЛОЖЕНИЯ ГРАНИЦ

Томская обл., р-н Томский, с. Турунтаево

(наименование объекта, местоположение границ которого описано (далее – объект))

Сведения о местоположении границ объекта

1	2	3	4	5	6
1781	370110,17	4386335,67	Картометрический метод	1,00	—
1782	370112,16	4386335,87	Картометрический метод	1,00	—
1783	370111,96	4386337,86	Картометрический метод	1,00	—
1784	370109,97	4386337,66	Картометрический метод	1,00	—
1781	370110,17	4386335,67	Картометрический метод	1,00	—
1785	370100,06	4386438,83	Картометрический метод	1,00	—
1786	370102,05	4386439,03	Картометрический метод	1,00	—
1787	370101,85	4386441,02	Картометрический метод	1,00	—
1788	370099,86	4386440,82	Картометрический метод	1,00	—
1785	370100,06	4386438,83	Картометрический метод	1,00	—
1789	369946,57	4386218,75	Картометрический метод	1,00	—
1790	369948,55	4386219,01	Картометрический метод	1,00	—
1791	369948,29	4386220,99	Картометрический метод	1,00	—
1792	369946,31	4386220,73	Картометрический метод	1,00	—
1789	369946,57	4386218,75	Картометрический метод	1,00	—

3. Сведения о характерных точках части (частей) границы объекта

Обозначение характерных точек части границы	Координаты, м		Метод определения координат характерной точки	Средняя квадратическая погрешность положения характерной точки (M _t), м	Описание обозначения точки на местности (при наличии)
	X	Y			
1	2	3	4	5	6
Часть №					

ОПИСАНИЕ МЕСТОПОЛОЖЕНИЯ ГРАНИЦ**Томская обл., р-н Томский, д. Халдеево**

(наименование объекта, местоположение границ которого описано (далее -объект))

Сведения об объекте

№ п/п	Характеристики объекта	Описание характеристик
1	2	3
1	Местоположение объекта	Томская обл., Томский р-н, д. Халдеево
2	Площадь объекта \pm величина погрешности определения площади (P \pm Δ P)	1063851 \pm 361 кв.м
3	Иные характеристики объекта	—

ОПИСАНИЕ МЕСТОПОЛОЖЕНИЯ ГРАНИЦ

Томская обл., р-н Томский, д. Халдеево

(наименование объекта, местоположение границ которого описано (далее – объект))

Сведения о местоположении границ объекта**1. Система координат МСК-70, зона 4****2. Сведения о характерных точках границ объекта**

Обозначение характерных точек границ	Координаты, м		Метод определения координат характерной точки	Средняя квадратическа я погрешность положения характерной точки (M _i), м	Описание обозначения точки на местности (при наличии)
	X	Y			
1	2	3	4	5	6
1	367472,86	4363325,56	Картометрический метод	1,00	—
2	367516,80	4363445,84	Картометрический метод	1,00	—
3	367542,92	4363517,38	Картометрический метод	1,00	—
4	367551,53	4363516,90	Картометрический метод	1,00	—
5	367594,65	4363503,24	Картометрический метод	1,00	—
6	367626,00	4363474,50	Картометрический метод	1,00	—
7	367663,97	4363449,56	Картометрический метод	1,00	—
8	367680,34	4363450,69	Картометрический метод	1,00	—
9	367705,03	4363434,80	Картометрический метод	1,00	—
10	367716,43	4363427,78	Картометрический метод	1,00	—
11	367726,36	4363425,58	Картометрический метод	1,00	—
12	367733,23	4363431,61	Картометрический метод	1,00	—
13	367732,34	4363452,34	Картометрический метод	1,00	—
14	367728,82	4363473,89	Картометрический метод	1,00	—
15	367728,41	4363490,36	Картометрический метод	1,00	—
16	367754,35	4363524,86	Картометрический метод	1,00	—
17	367791,45	4363519,29	Картометрический метод	1,00	—
18	367808,70	4363521,18	Картометрический метод	1,00	—
19	367831,60	4363531,90	Картометрический метод	1,00	—
20	367836,98	4363537,26	Картометрический метод	1,00	—

ОПИСАНИЕ МЕСТОПОЛОЖЕНИЯ ГРАНИЦ**Томская обл., р-н Томский, д. Халдеево**

(наименование объекта, местоположение границ которого описано (далее – объект))

Сведения о местоположении границ объекта

1	2	3	4	5	6
21	367834,75	4363533,67	Картометрический метод	1,00	—
22	367835,73	4363524,89	Картометрический метод	1,00	—
23	367834,69	4363516,35	Картометрический метод	1,00	—
24	367829,85	4363510,17	Картометрический метод	1,00	—
25	367820,71	4363507,63	Картометрический метод	1,00	—
26	367807,38	4363515,45	Картометрический метод	1,00	—
27	367799,96	4363516,14	Картометрический метод	1,00	—
28	367793,27	4363511,38	Картометрический метод	1,00	—
29	367781,11	4363478,55	Картометрический метод	1,00	—
30	367773,41	4363460,05	Картометрический метод	1,00	—
31	367922,61	4363441,77	Картометрический метод	1,00	—
32	367924,68	4363458,91	Картометрический метод	1,00	—
33	367925,88	4363480,10	Картометрический метод	1,00	—
34	367919,86	4363497,92	Картометрический метод	1,00	—
35	367911,76	4363515,23	Картометрический метод	1,00	—
36	367910,72	4363529,31	Картометрический метод	1,00	—
37	367911,36	4363549,80	Аналитический метод	0,10	—
38	367979,41	4363564,81	Аналитический метод	0,10	—
39	367993,88	4363562,26	Аналитический метод	0,10	—
40	367998,39	4363561,25	Картометрический метод	1,00	—
41	368004,76	4363559,84	Аналитический метод	0,10	—
42	368018,11	4363556,91	Аналитический метод	0,10	—
43	368021,59	4363566,07	Картометрический метод	1,00	—
44	368029,98	4363563,34	Картометрический метод	1,00	—
45	368034,83	4363552,92	Картометрический метод	1,00	—

ОПИСАНИЕ МЕСТОПОЛОЖЕНИЯ ГРАНИЦ**Томская обл., р-н Томский, д. Халдеево**

(наименование объекта, местоположение границ которого описано (далее – объект))

Сведения о местоположении границ объекта

1	2	3	4	5	6
46	368032,73	4363541,13	Картометрический метод	1,00	—
47	368017,33	4363526,53	Картометрический метод	1,00	—
48	368004,77	4363518,34	Картометрический метод	1,00	—
49	367995,25	4363507,21	Картометрический метод	1,00	—
50	367987,10	4363490,62	Картометрический метод	1,00	—
51	367972,89	4363485,91	Картометрический метод	1,00	—
52	367954,67	4363481,53	Картометрический метод	1,00	—
53	367944,63	4363471,77	Картометрический метод	1,00	—
54	367945,37	4363461,06	Картометрический метод	1,00	—
55	367952,66	4363453,74	Картометрический метод	1,00	—
56	367963,35	4363452,16	Картометрический метод	1,00	—
57	367986,63	4363458,77	Картометрический метод	1,00	—
58	368000,83	4363463,48	Картометрический метод	1,00	—
59	368011,93	4363465,16	Картометрический метод	1,00	—
60	368021,92	4363468,91	Картометрический метод	1,00	—
61	368029,51	4363480,88	Картометрический метод	1,00	—
62	368045,06	4363496,82	Картометрический метод	1,00	—
63	368049,50	4363499,72	Картометрический метод	1,00	—
64	368047,84	4363508,52	Картометрический метод	1,00	—
65	368041,66	4363513,76	Картометрический метод	1,00	—
66	368041,12	4363520,46	Картометрический метод	1,00	—
67	368046,54	4363525,94	Картометрический метод	1,00	—
68	368056,98	4363527,70	Картометрический метод	1,00	—
69	368063,75	4363533,07	Картометрический метод	1,00	—
70	368060,99	4363543,95	Картометрический метод	1,00	—

ОПИСАНИЕ МЕСТОПОЛОЖЕНИЯ ГРАНИЦ**Томская обл., р-н Томский, д. Халдеево**

(наименование объекта, местоположение границ которого описано (далее – объект))

Сведения о местоположении границ объекта

1	2	3	4	5	6
71	368060,12	4363545,29	Картометрический метод	1,00	—
72	368069,96	4363543,89	Аналитический метод	0,10	—
73	368062,81	4363492,14	Аналитический метод	0,10	—
74	368064,51	4363491,90	Картометрический метод	1,00	—
75	368061,70	4363488,03	Картометрический метод	1,00	—
76	368062,90	4363475,29	Картометрический метод	1,00	—
77	368072,56	4363465,11	Картометрический метод	1,00	—
78	368084,44	4363462,05	Картометрический метод	1,00	—
79	368098,93	4363463,46	Картометрический метод	1,00	—
80	368132,40	4363463,86	Картометрический метод	1,00	—
81	368162,63	4363460,52	Картометрический метод	1,00	—
82	368185,48	4363457,85	Картометрический метод	1,00	—
83	368196,05	4363449,58	Картометрический метод	1,00	—
84	368201,27	4363436,45	Картометрический метод	1,00	—
85	368196,39	4363424,27	Картометрический метод	1,00	—
86	368183,65	4363414,76	Картометрический метод	1,00	—
87	368162,96	4363412,57	Картометрический метод	1,00	—
88	368151,57	4363402,96	Картометрический метод	1,00	—
89	368146,03	4363390,82	Картометрический метод	1,00	—
90	368135,78	4363385,04	Картометрический метод	1,00	—
91	368112,86	4363393,02	Картометрический метод	1,00	—
92	368108,52	4363385,40	Картометрический метод	1,00	—
93	368109,91	4363368,67	Картометрический метод	1,00	—
94	368118,40	4363355,81	Картометрический метод	1,00	—
95	368158,28	4363349,84	Картометрический метод	1,00	—

ОПИСАНИЕ МЕСТОПОЛОЖЕНИЯ ГРАНИЦ**Томская обл., р-н Томский, д. Халдеево**

(наименование объекта, местоположение границ которого описано (далее – объект))

Сведения о местоположении границ объекта

1	2	3	4	5	6
96	368157,80	4363353,79	Картометрический метод	1,00	—
97	368157,86	4363371,06	Картометрический метод	1,00	—
98	368162,29	4363379,31	Картометрический метод	1,00	—
99	368172,64	4363380,44	Картометрический метод	1,00	—
100	368188,36	4363369,68	Картометрический метод	1,00	—
101	368212,69	4363345,58	Картометрический метод	1,00	—
102	368226,46	4363339,65	Картометрический метод	1,00	—
103	368271,28	4363332,94	Картометрический метод	1,00	—
104	368303,77	4363332,85	Картометрический метод	1,00	—
105	368368,59	4363339,12	Картометрический метод	1,00	—
106	368386,03	4363348,22	Картометрический метод	1,00	—
107	368397,47	4363363,85	Картометрический метод	1,00	—
108	368399,35	4363384,97	Картометрический метод	1,00	—
109	368395,36	4363402,63	Картометрический метод	1,00	—
110	368398,20	4363420,32	Картометрический метод	1,00	—
111	368404,53	4363427,76	Картометрический метод	1,00	—
112	368414,79	4363428,15	Картометрический метод	1,00	—
113	368428,46	4363422,96	Картометрический метод	1,00	—
114	368438,69	4363406,09	Картометрический метод	1,00	—
115	368453,61	4363388,80	Картометрический метод	1,00	—
116	368462,20	4363386,69	Картометрический метод	1,00	—
117	368475,84	4363386,81	Картометрический метод	1,00	—
118	368488,20	4363387,71	Картометрический метод	1,00	—
119	368496,52	4363383,01	Картометрический метод	1,00	—
120	368500,28	4363381,38	Картометрический метод	1,00	—

ОПИСАНИЕ МЕСТОПОЛОЖЕНИЯ ГРАНИЦ**Томская обл., р-н Томский, д. Халдеево**

(наименование объекта, местоположение границ которого описано (далее – объект))

Сведения о местоположении границ объекта

1	2	3	4	5	6
121	368505,97	4363700,63	Картометрический метод	1,00	—
122	368341,01	4363774,24	Картометрический метод	1,00	—
123	368300,46	4363798,65	Картометрический метод	1,00	—
124	368287,76	4363813,96	Картометрический метод	1,00	—
125	368236,05	4363843,49	Картометрический метод	1,00	—
126	368230,21	4363828,10	Картометрический метод	1,00	—
127	368229,73	4363821,80	Картометрический метод	1,00	—
128	368228,03	4363822,37	Картометрический метод	1,00	—
129	368212,25	4363774,88	Картометрический метод	1,00	—
130	368106,72	4363774,75	Картометрический метод	1,00	—
131	368079,99	4363781,86	Картометрический метод	1,00	—
132	368009,74	4363784,47	Картометрический метод	1,00	—
133	368012,25	4363799,89	Картометрический метод	1,00	—
134	367994,41	4363802,01	Картометрический метод	1,00	—
135	367992,05	4363787,66	Картометрический метод	1,00	—
136	367973,14	4363791,62	Картометрический метод	1,00	—
137	367921,51	4363766,32	Картометрический метод	1,00	—
138	367889,95	4363796,21	Картометрический метод	1,00	—
139	367875,46	4363812,85	Картометрический метод	1,00	—
140	367868,44	4363829,90	Картометрический метод	1,00	—
141	367870,68	4363852,20	Картометрический метод	1,00	—
142	367872,46	4363861,06	Картометрический метод	1,00	—
143	367877,06	4363883,88	Картометрический метод	1,00	—
144	367900,95	4364002,55	Картометрический метод	1,00	—
145	367921,15	4364079,17	Картометрический метод	1,00	—

ОПИСАНИЕ МЕСТОПОЛОЖЕНИЯ ГРАНИЦ**Томская обл., р-н Томский, д. Халдеево**

(наименование объекта, местоположение границ которого описано (далее – объект))

Сведения о местоположении границ объекта

1	2	3	4	5	6
146	367966,07	4364134,89	Картометрический метод	1,00	—
147	367970,86	4364143,84	Картометрический метод	1,00	—
148	368007,13	4364084,24	Картометрический метод	1,00	—
149	368050,06	4364054,07	Картометрический метод	1,00	—
150	368102,86	4364025,06	Картометрический метод	1,00	—
151	368133,02	4363985,61	Картометрический метод	1,00	—
152	368164,54	4363984,16	Картометрический метод	1,00	—
153	368142,31	4364058,13	Картометрический метод	1,00	—
154	368132,68	4364130,44	Картометрический метод	1,00	—
155	368135,29	4364143,84	Картометрический метод	1,00	—
156	368127,51	4364166,65	Картометрический метод	1,00	—
157	368089,20	4364211,39	Картометрический метод	1,00	—
158	368073,72	4364220,41	Картометрический метод	1,00	—
159	368067,85	4364233,04	Картометрический метод	1,00	—
160	368068,86	4364244,94	Картометрический метод	1,00	—
161	368075,98	4364255,51	Картометрический метод	1,00	—
162	368093,91	4364263,57	Картометрический метод	1,00	—
163	368119,82	4364268,76	Картометрический метод	1,00	—
164	368145,66	4364279,16	Картометрический метод	1,00	—
165	368149,85	4364283,24	Картометрический метод	1,00	—
166	368165,82	4364296,08	Картометрический метод	1,00	—
167	368168,17	4364298,92	Картометрический метод	1,00	—
168	368169,88	4364310,73	Картометрический метод	1,00	—
169	368166,77	4364323,03	Картометрический метод	1,00	—
170	368152,14	4364333,28	Картометрический метод	1,00	—

ОПИСАНИЕ МЕСТОПОЛОЖЕНИЯ ГРАНИЦ**Томская обл., р-н Томский, д. Халдеево**

(наименование объекта, местоположение границ которого описано (далее – объект))

Сведения о местоположении границ объекта

1	2	3	4	5	6
171	368141,93	4364349,71	Картометрический метод	1,00	—
172	368139,42	4364361,34	Картометрический метод	1,00	—
173	368143,78	4364367,56	Картометрический метод	1,00	—
174	368154,46	4364373,71	Картометрический метод	1,00	—
175	368168,23	4364372,25	Картометрический метод	1,00	—
176	368182,22	4364367,40	Картометрический метод	1,00	—
177	368183,01	4364366,94	Картометрический метод	1,00	—
178	368185,58	4364365,43	Картометрический метод	1,00	—
179	368198,98	4364357,57	Картометрический метод	1,00	—
180	368213,87	4364349,31	Картометрический метод	1,00	—
181	368223,60	4364348,93	Картометрический метод	1,00	—
182	368227,37	4364350,38	Картометрический метод	1,00	—
183	368233,98	4364358,08	Картометрический метод	1,00	—
184	368234,56	4364370,85	Картометрический метод	1,00	—
185	368238,62	4364385,35	Картометрический метод	1,00	—
186	368241,68	4364390,70	Картометрический метод	1,00	—
187	368250,37	4364464,47	Картометрический метод	1,00	—
188	368255,80	4364481,12	Картометрический метод	1,00	—
189	368259,50	4364494,42	Картометрический метод	1,00	—
190	368262,98	4364512,41	Картометрический метод	1,00	—
191	368268,79	4364533,30	Картометрический метод	1,00	—
192	368253,53	4364605,95	Картометрический метод	1,00	—
193	368247,10	4364616,81	Картометрический метод	1,00	—
194	368241,13	4364643,44	Картометрический метод	1,00	—
195	368232,87	4364663,67	Картометрический метод	1,00	—

ОПИСАНИЕ МЕСТОПОЛОЖЕНИЯ ГРАНИЦ**Томская обл., р-н Томский, д. Халдеево**

(наименование объекта, местоположение границ которого описано (далее – объект))

Сведения о местоположении границ объекта

1	2	3	4	5	6
196	368231,42	4364673,19	Картометрический метод	1,00	—
197	368235,19	4364684,77	Картометрический метод	1,00	—
198	368236,23	4364686,45	Картометрический метод	1,00	—
199	368231,65	4364694,59	Картометрический метод	1,00	—
200	368238,62	4364717,79	Картометрический метод	1,00	—
201	368241,79	4364719,95	Картометрический метод	1,00	—
202	368234,36	4364727,54	Картометрический метод	1,00	—
203	368222,63	4364733,49	Картометрический метод	1,00	—
204	368220,09	4364749,74	Картометрический метод	1,00	—
205	368225,92	4364756,45	Картометрический метод	1,00	—
206	368228,83	4364759,40	Картометрический метод	1,00	—
207	368223,53	4364767,11	Картометрический метод	1,00	—
208	368223,53	4364781,03	Картометрический метод	1,00	—
209	368231,07	4364788,57	Картометрический метод	1,00	—
210	368237,75	4364791,63	Картометрический метод	1,00	—
211	368236,19	4364798,65	Картометрический метод	1,00	—
212	368226,11	4364811,10	Картометрический метод	1,00	—
213	368215,19	4364827,61	Картометрический метод	1,00	—
214	368209,32	4364854,90	Картометрический метод	1,00	—
215	368202,52	4364875,64	Картометрический метод	1,00	—
216	368184,65	4364893,82	Картометрический метод	1,00	—
217	368133,98	4364919,01	Картометрический метод	1,00	—
218	368131,13	4364920,93	Картометрический метод	1,00	—
219	368130,11	4364902,93	Картометрический метод	1,00	—
220	368116,29	4364822,24	Картометрический метод	1,00	—

ОПИСАНИЕ МЕСТОПОЛОЖЕНИЯ ГРАНИЦ**Томская обл., р-н Томский, д. Халдеево**

(наименование объекта, местоположение границ которого описано (далее – объект))

Сведения о местоположении границ объекта

1	2	3	4	5	6
221	368113,05	4364801,83	Картометрический метод	1,00	—
222	368111,45	4364781,37	Картометрический метод	1,00	—
223	368109,45	4364745,23	Картометрический метод	1,00	—
224	368107,90	4364710,73	Картометрический метод	1,00	—
225	368093,42	4364677,16	Картометрический метод	1,00	—
226	368088,88	4364673,68	Картометрический метод	1,00	—
227	368088,49	4364673,20	Картометрический метод	1,00	—
228	368086,53	4364674,43	Картометрический метод	1,00	—
229	368089,69	4364679,08	Картометрический метод	1,00	—
230	368103,93	4364711,47	Картометрический метод	1,00	—
231	368112,32	4364822,76	Картометрический метод	1,00	—
232	368126,13	4364903,39	Картометрический метод	1,00	—
233	368127,27	4364923,52	Картометрический метод	1,00	—
234	368100,84	4364941,28	Картометрический метод	1,00	—
235	368092,68	4364954,41	Картометрический метод	1,00	—
236	368091,35	4364962,94	Картометрический метод	1,00	—
237	368097,00	4364974,66	Картометрический метод	1,00	—
238	368087,69	4364987,20	Картометрический метод	1,00	—
239	368114,44	4365078,66	Картометрический метод	1,00	—
240	367998,79	4365093,16	Картометрический метод	1,00	—
241	367988,14	4365096,31	Картометрический метод	1,00	—
242	367959,97	4365100,48	Картометрический метод	1,00	—
243	367800,10	4365121,64	Картометрический метод	1,00	—
244	367788,38	4365077,10	Картометрический метод	1,00	—
245	367707,10	4364774,74	Картометрический метод	1,00	—

ОПИСАНИЕ МЕСТОПОЛОЖЕНИЯ ГРАНИЦ**Томская обл., р-н Томский, д. Халдеево**

(наименование объекта, местоположение границ которого описано (далее – объект))

Сведения о местоположении границ объекта

1	2	3	4	5	6
246	367693,11	4364732,00	Картометрический метод	1,00	—
247	367678,55	4364694,58	Картометрический метод	1,00	—
248	367671,03	4364659,33	Картометрический метод	1,00	—
249	367661,77	4364625,53	Картометрический метод	1,00	—
250	367644,60	4364563,86	Картометрический метод	1,00	—
251	367626,32	4364494,20	Картометрический метод	1,00	—
252	367615,41	4364467,08	Картометрический метод	1,00	—
253	367609,66	4364430,35	Картометрический метод	1,00	—
254	367580,04	4364319,79	Картометрический метод	1,00	—
255	367534,35	4364173,52	Картометрический метод	1,00	—
256	367506,96	4364090,67	Картометрический метод	1,00	—
257	367505,39	4364073,25	Картометрический метод	1,00	—
258	367501,22	4364059,77	Картометрический метод	1,00	—
259	367488,36	4364036,72	Картометрический метод	1,00	—
260	367478,85	4364002,87	Картометрический метод	1,00	—
261	367457,41	4363954,83	Картометрический метод	1,00	—
262	367457,30	4363954,87	Картометрический метод	1,00	—
263	367438,38	4363909,28	Картометрический метод	1,00	—
264	367418,16	4363867,97	Картометрический метод	1,00	—
265	367380,72	4363769,16	Картометрический метод	1,00	—
266	367396,65	4363759,12	Картометрический метод	1,00	—
267	367391,01	4363745,30	Картометрический метод	1,00	—
268	367435,90	4363731,30	Аналитический метод	0,10	—
269	367467,21	4363718,62	Аналитический метод	0,10	—
270	367433,67	4363633,00	Картометрический метод	1,00	—

ОПИСАНИЕ МЕСТОПОЛОЖЕНИЯ ГРАНИЦ**Томская обл., р-н Томский, д. Халдеево**

(наименование объекта, местоположение границ которого описано (далее – объект))

Сведения о местоположении границ объекта

1	2	3	4	5	6
271	367382,51	4363653,04	Картометрический метод	1,00	—
272	367353,19	4363664,52	Аналитический метод	0,10	—
273	367337,16	4363624,17	Картометрический метод	1,00	—
274	367308,21	4363541,67	Картометрический метод	1,00	—
275	367370,63	4363531,95	Картометрический метод	1,00	—
276	367378,92	4363528,78	Картометрический метод	1,00	—
277	367429,38	4363495,81	Аналитический метод	0,10	—
278	367438,40	4363489,28	Картометрический метод	1,00	—
279	367453,05	4363478,69	Аналитический метод	0,10	—
280	367482,09	4363469,21	Аналитический метод	0,10	—
281	367518,08	4363492,91	Аналитический метод	0,10	—
282	367520,01	4363504,72	Картометрический метод	1,00	—
283	367522,59	4363504,08	Картометрический метод	1,00	—
284	367531,66	4363498,22	Картометрический метод	1,00	—
285	367525,66	4363481,78	Картометрический метод	1,00	—
286	367524,97	4363479,90	Картометрический метод	1,00	—
287	367512,75	4363446,44	Картометрический метод	1,00	—
288	367496,66	4363402,39	Картометрический метод	1,00	—
289	367495,97	4363400,51	Картометрический метод	1,00	—
290	367468,96	4363326,54	Картометрический метод	1,00	—
1	367472,86	4363325,56	Картометрический метод	1,00	—
291	367791,53	4363523,32	Картометрический метод	1,00	—
292	367807,60	4363525,08	Картометрический метод	1,00	—
293	367829,43	4363535,30	Картометрический метод	1,00	—
294	367844,89	4363550,74	Картометрический метод	1,00	—

ОПИСАНИЕ МЕСТОПОЛОЖЕНИЯ ГРАНИЦ**Томская обл., р-н Томский, д. Халдеево**

(наименование объекта, местоположение границ которого описано (далее – объект))

Сведения о местоположении границ объекта

1	2	3	4	5	6
295	367846,13	4363561,02	Картометрический метод	1,00	—
296	367852,28	4363572,43	Картометрический метод	1,00	—
297	367860,53	4363584,35	Картометрический метод	1,00	—
298	367871,98	4363594,64	Картометрический метод	1,00	—
299	367877,45	4363606,12	Картометрический метод	1,00	—
300	367879,65	4363618,53	Картометрический метод	1,00	—
301	367881,06	4363622,36	Картометрический метод	1,00	—
302	367871,94	4363627,01	Картометрический метод	1,00	—
303	367867,47	4363634,55	Картометрический метод	1,00	—
304	367870,21	4363641,95	Картометрический метод	1,00	—
305	367880,31	4363653,13	Картометрический метод	1,00	—
306	367878,83	4363662,84	Картометрический метод	1,00	—
307	367882,79	4363663,44	Картометрический метод	1,00	—
308	367884,57	4363651,72	Картометрический метод	1,00	—
309	367873,71	4363639,88	Картометрический метод	1,00	—
310	367871,88	4363634,95	Картометрический метод	1,00	—
311	367874,76	4363630,09	Картометрический метод	1,00	—
312	367882,49	4363626,21	Картометрический метод	1,00	—
313	367883,70	4363629,51	Картометрический метод	1,00	—
314	367899,94	4363651,34	Картометрический метод	1,00	—
315	367907,58	4363669,25	Картометрический метод	1,00	—
316	367909,57	4363685,69	Картометрический метод	1,00	—
317	367906,13	4363696,66	Картометрический метод	1,00	—
318	367898,84	4363703,93	Картометрический метод	1,00	—
319	367886,88	4363706,33	Картометрический метод	1,00	—

ОПИСАНИЕ МЕСТОПОЛОЖЕНИЯ ГРАНИЦ**Томская обл., р-н Томский, д. Халдеево**

(наименование объекта, местоположение границ которого описано (далее – объект))

Сведения о местоположении границ объекта

1	2	3	4	5	6
320	367879,17	4363701,30	Картометрический метод	1,00	—
321	367885,81	4363695,52	Картометрический метод	1,00	—
322	367878,99	4363687,60	Картометрический метод	1,00	—
323	367877,09	4363687,93	Картометрический метод	1,00	—
324	367872,16	4363692,21	Картометрический метод	1,00	—
325	367863,07	4363667,19	Картометрический метод	1,00	—
326	367852,96	4363645,50	Картометрический метод	1,00	—
327	367846,03	4363627,52	Картометрический метод	1,00	—
328	367824,17	4363587,56	Картометрический метод	1,00	—
329	367752,59	4363529,17	Картометрический метод	1,00	—
291	367791,53	4363523,32	Картометрический метод	1,00	—
330	367848,34	4363821,18	Картометрический метод	1,00	—
331	367858,60	4363829,41	Картометрический метод	1,00	—
332	367861,39	4363839,13	Картометрический метод	1,00	—
333	367860,77	4363844,52	Картометрический метод	1,00	—
334	367864,66	4363852,10	Картометрический метод	1,00	—
335	367867,16	4363854,96	Картометрический метод	1,00	—
336	367874,12	4363889,56	Картометрический метод	1,00	—
337	367870,37	4363896,80	Картометрический метод	1,00	—
338	367861,58	4363908,42	Картометрический метод	1,00	—
339	367847,53	4363922,61	Картометрический метод	1,00	—
340	367834,64	4363925,31	Картометрический метод	1,00	—
341	367823,96	4363923,83	Картометрический метод	1,00	—
342	367807,24	4363909,64	Картометрический метод	1,00	—
343	367793,33	4363900,48	Картометрический метод	1,00	—

ОПИСАНИЕ МЕСТОПОЛОЖЕНИЯ ГРАНИЦ**Томская обл., р-н Томский, д. Халдеево**

(наименование объекта, местоположение границ которого описано (далее – объект))

Сведения о местоположении границ объекта

1	2	3	4	5	6
344	367785,45	4363884,63	Картометрический метод	1,00	—
345	367780,95	4363867,81	Картометрический метод	1,00	—
346	367785,55	4363851,29	Картометрический метод	1,00	—
347	367815,07	4363828,10	Картометрический метод	1,00	—
348	367831,78	4363823,89	Картометрический метод	1,00	—
349	367834,25	4363827,45	Картометрический метод	1,00	—
350	367839,61	4363822,15	Картометрический метод	1,00	—
330	367848,34	4363821,18	Картометрический метод	1,00	—
351	367665,03	4363453,64	Картометрический метод	1,00	—
352	367674,71	4363454,31	Картометрический метод	1,00	—
353	367671,57	4363456,33	Картометрический метод	1,00	—
354	367653,37	4363474,60	Картометрический метод	1,00	—
355	367636,23	4363496,07	Картометрический метод	1,00	—
356	367630,28	4363501,24	Картометрический метод	1,00	—
357	367625,88	4363492,82	Картометрический метод	1,00	—
358	367624,41	4363493,14	Картометрический метод	1,00	—
359	367618,61	4363501,23	Картометрический метод	1,00	—
360	367612,35	4363508,72	Картометрический метод	1,00	—
361	367611,28	4363513,15	Картометрический метод	1,00	—
362	367610,94	4363516,35	Картометрический метод	1,00	—
363	367611,36	4363516,77	Картометрический метод	1,00	—
364	367603,84	4363520,84	Картометрический метод	1,00	—
365	367590,73	4363519,33	Картометрический метод	1,00	—
366	367585,06	4363511,87	Картометрический метод	1,00	—
367	367585,27	4363510,61	Картометрический метод	1,00	—

ОПИСАНИЕ МЕСТОПОЛОЖЕНИЯ ГРАНИЦ**Томская обл., р-н Томский, д. Халдеево**

(наименование объекта, местоположение границ которого описано (далее – объект))

Сведения о местоположении границ объекта

1	2	3	4	5	6
368	367596,95	4363506,98	Картометрический метод	1,00	—
369	367628,41	4363477,70	Картометрический метод	1,00	—
351	367665,03	4363453,64	Картометрический метод	1,00	—
370	368086,82	4363498,44	Картометрический метод	1,00	—
371	368098,58	4363500,04	Картометрический метод	1,00	—
372	368102,08	4363506,40	Картометрический метод	1,00	—
373	368101,42	4363517,79	Картометрический метод	1,00	—
374	368093,78	4363527,75	Картометрический метод	1,00	—
375	368092,67	4363541,17	Картометрический метод	1,00	—
376	368093,85	4363551,04	Картометрический метод	1,00	—
377	368090,22	4363565,98	Картометрический метод	1,00	—
378	368089,00	4363566,80	Картометрический метод	1,00	—
379	368079,41	4363502,16	Картометрический метод	1,00	—
370	368086,82	4363498,44	Картометрический метод	1,00	—
380	367729,96	4363505,69	Картометрический метод	1,00	—
381	367729,00	4363497,80	Картометрический метод	1,00	—
382	367746,38	4363520,92	Картометрический метод	1,00	—
383	367743,00	4363517,84	Картометрический метод	1,00	—
380	367729,96	4363505,69	Картометрический метод	1,00	—
384	368042,81	4364617,41	Картометрический метод	1,00	—
385	368044,09	4364623,04	Картометрический метод	1,00	—
386	368041,20	4364623,63	Картометрический метод	1,00	—
387	368039,33	4364621,97	Картометрический метод	1,00	—
388	368041,70	4364621,47	Картометрический метод	1,00	—

ОПИСАНИЕ МЕСТОПОЛОЖЕНИЯ ГРАНИЦ**Томская обл., р-н Томский, д. Халдеево**

(наименование объекта, местоположение границ которого описано (далее – объект))

Сведения о местоположении границ объекта

1	2	3	4	5	6
389	368040,81	4364617,82	Картометрический метод	1,00	—
384	368042,81	4364617,41	Картометрический метод	1,00	—
390	368043,68	4364727,79	Картометрический метод	1,00	—
391	368044,08	4364729,75	Картометрический метод	1,00	—
392	368038,06	4364731,04	Картометрический метод	1,00	—
393	368037,66	4364729,08	Картометрический метод	1,00	—
390	368043,68	4364727,79	Картометрический метод	1,00	—
394	367942,95	4364749,71	Картометрический метод	1,00	—
395	367943,23	4364751,69	Картометрический метод	1,00	—
396	367937,15	4364752,63	Картометрический метод	1,00	—
397	367936,87	4364750,65	Картометрический метод	1,00	—
394	367942,95	4364749,71	Картометрический метод	1,00	—
398	367854,96	4364300,38	Картометрический метод	1,00	—
399	367855,80	4364302,18	Картометрический метод	1,00	—
400	367850,25	4364304,89	Аналитический метод	0,10	—
401	367849,41	4364303,09	Картометрический метод	1,00	—
398	367854,96	4364300,38	Картометрический метод	1,00	—
402	367886,14	4364285,74	Картометрический метод	1,00	—
403	367887,24	4364287,40	Картометрический метод	1,00	—
404	367882,05	4364290,62	Картометрический метод	1,00	—
405	367880,95	4364288,97	Картометрический метод	1,00	—
402	367886,14	4364285,74	Картометрический метод	1,00	—

ОПИСАНИЕ МЕСТОПОЛОЖЕНИЯ ГРАНИЦ**Томская обл., р-н Томский, д. Халдеево**

(наименование объекта, местоположение границ которого описано (далее – объект))

Сведения о местоположении границ объекта

1	2	3	4	5	6
406	368043,88	4364679,23	Картометрический метод	1,00	—
407	368043,87	4364685,24	Картометрический метод	1,00	—
408	368041,87	4364685,24	Картометрический метод	1,00	—
409	368041,88	4364679,23	Картометрический метод	1,00	—
406	368043,88	4364679,23	Картометрический метод	1,00	—
410	367832,32	4364169,71	Картометрический метод	1,00	—
411	367830,55	4364170,64	Картометрический метод	1,00	—
412	367828,13	4364165,86	Картометрический метод	1,00	—
413	367829,90	4364164,93	Картометрический метод	1,00	—
410	367832,32	4364169,71	Картометрический метод	1,00	—
414	367655,16	4363825,22	Картометрический метод	1,00	—
415	367655,85	4363827,09	Картометрический метод	1,00	—
416	367652,24	4363828,63	Картометрический метод	1,00	—
417	367651,28	4363826,89	Картометрический метод	1,00	—
414	367655,16	4363825,22	Картометрический метод	1,00	—
418	367963,80	4364450,53	Аналитический метод	0,10	—
419	367964,64	4364452,35	Аналитический метод	0,10	—
420	367962,82	4364453,19	Аналитический метод	0,10	—
421	367961,98	4364451,37	Аналитический метод	0,10	—
418	367963,80	4364450,53	Аналитический метод	0,10	—
422	367990,65	4364739,21	Картометрический метод	1,00	—
423	367991,07	4364741,17	Картометрический метод	1,00	—
424	367989,11	4364741,59	Картометрический метод	1,00	—

ОПИСАНИЕ МЕСТОПОЛОЖЕНИЯ ГРАНИЦ**Томская обл., р-н Томский, д. Халдеево**

(наименование объекта, местоположение границ которого описано (далее – объект))

Сведения о местоположении границ объекта

1	2	3	4	5	6
425	367988,69	4364739,63	Картометрический метод	1,00	—
422	367990,65	4364739,21	Картометрический метод	1,00	—
426	368044,12	4364793,96	Картометрический метод	1,00	—
427	368044,12	4364795,96	Картометрический метод	1,00	—
428	368042,12	4364795,96	Картометрический метод	1,00	—
429	368042,12	4364793,96	Картометрический метод	1,00	—
426	368044,12	4364793,96	Картометрический метод	1,00	—
430	368044,36	4364885,19	Картометрический метод	1,00	—
431	368044,36	4364887,19	Картометрический метод	1,00	—
432	368042,36	4364887,19	Картометрический метод	1,00	—
433	368042,36	4364885,19	Картометрический метод	1,00	—
430	368044,36	4364885,19	Картометрический метод	1,00	—
434	368044,73	4364977,68	Картометрический метод	1,00	—
435	368044,73	4364979,68	Картометрический метод	1,00	—
436	368042,73	4364979,68	Картометрический метод	1,00	—
437	368042,73	4364977,68	Картометрический метод	1,00	—
434	368044,73	4364977,68	Картометрический метод	1,00	—
438	368045,09	4365083,42	Картометрический метод	1,00	—
439	368045,09	4365085,42	Картометрический метод	1,00	—
440	368043,09	4365085,42	Картометрический метод	1,00	—
441	368043,09	4365083,42	Картометрический метод	1,00	—
438	368045,09	4365083,42	Картометрический метод	1,00	—

ОПИСАНИЕ МЕСТОПОЛОЖЕНИЯ ГРАНИЦ**Томская обл., р-н Томский, д. Халдеево**

(наименование объекта, местоположение границ которого описано (далее – объект))

Сведения о местоположении границ объекта

1	2	3	4	5	6
442	368012,23	4364554,84	Картометрический метод	1,00	—
443	368013,08	4364556,65	Картометрический метод	1,00	—
444	368011,27	4364557,50	Картометрический метод	1,00	—
445	368010,42	4364555,69	Картометрический метод	1,00	—
442	368012,23	4364554,84	Картометрический метод	1,00	—
446	367933,44	4364386,32	Картометрический метод	1,00	—
447	367934,29	4364388,13	Картометрический метод	1,00	—
448	367932,48	4364388,98	Картометрический метод	1,00	—
449	367931,63	4364387,17	Картометрический метод	1,00	—
446	367933,44	4364386,32	Картометрический метод	1,00	—
450	367794,63	4364098,11	Картометрический метод	1,00	—
451	367792,86	4364099,04	Картометрический метод	1,00	—
452	367791,93	4364097,27	Картометрический метод	1,00	—
453	367793,70	4364096,34	Картометрический метод	1,00	—
450	367794,63	4364098,11	Картометрический метод	1,00	—
454	367686,29	4363891,91	Картометрический метод	1,00	—
455	367687,22	4363893,68	Картометрический метод	1,00	—
456	367685,45	4363894,61	Картометрический метод	1,00	—
457	367684,52	4363892,84	Картометрический метод	1,00	—
454	367686,29	4363891,91	Картометрический метод	1,00	—
458	367611,24	4363713,42	Картометрический метод	1,00	—
459	367611,92	4363715,30	Картометрический метод	1,00	—
460	367610,04	4363715,98	Картометрический метод	1,00	—

ОПИСАНИЕ МЕСТОПОЛОЖЕНИЯ ГРАНИЦ**Томская обл., р-н Томский, д. Халдеево**

(наименование объекта, местоположение границ которого описано (далее – объект))

Сведения о местоположении границ объекта

1	2	3	4	5	6
461	367609,36	4363714,10	Картометрический метод	1,00	—
458	367611,24	4363713,42	Картометрический метод	1,00	—
462	367658,35	4363805,26	Картометрический метод	1,00	—
463	367660,23	4363805,94	Картометрический метод	1,00	—
464	367659,55	4363807,82	Картометрический метод	1,00	—
465	367657,67	4363807,14	Картометрический метод	1,00	—
462	367658,35	4363805,26	Картометрический метод	1,00	—
466	367231,05	4363575,68	Аналитический метод	2,50	—
467	367259,62	4363671,52	Аналитический метод	2,50	—
468	367067,63	4363729,07	Аналитический метод	2,50	—
469	367039,96	4363632,93	Аналитический метод	2,50	—
466	367231,05	4363575,68	Аналитический метод	2,50	—
470	367578,13	4364438,74	Картометрический метод	1,00	—
471	367584,80	4364463,21	Картометрический метод	1,00	—
472	367613,98	4364552,57	Картометрический метод	1,00	—
473	367618,79	4364569,34	Картометрический метод	1,00	—
474	367573,98	4364594,95	Картометрический метод	1,00	—
475	367561,48	4364588,90	Картометрический метод	1,00	—
476	367563,29	4364585,34	Картометрический метод	1,00	—
477	367558,44	4364574,02	Картометрический метод	1,00	—
478	367548,01	4364571,37	Картометрический метод	1,00	—
479	367538,21	4364573,33	Картометрический метод	1,00	—
480	367526,43	4364580,91	Картометрический метод	1,00	—
481	367517,74	4364591,41	Картометрический метод	1,00	—

ОПИСАНИЕ МЕСТОПОЛОЖЕНИЯ ГРАНИЦ**Томская обл., р-н Томский, д. Халдеево**

(наименование объекта, местоположение границ которого описано (далее – объект))

Сведения о местоположении границ объекта

1	2	3	4	5	6
482	367505,07	4364607,74	Картометрический метод	1,00	—
483	367493,30	4364620,64	Картометрический метод	1,00	—
484	367477,08	4364636,05	Картометрический метод	1,00	—
485	367476,56	4364636,06	Картометрический метод	1,00	—
486	367450,37	4364587,28	Картометрический метод	1,00	—
487	367451,62	4364580,64	Картометрический метод	1,00	—
488	367488,10	4364539,34	Картометрический метод	1,00	—
489	367505,18	4364521,59	Картометрический метод	1,00	—
490	367531,33	4364490,39	Картометрический метод	1,00	—
491	367522,29	4364473,23	Картометрический метод	1,00	—
492	367523,77	4364469,04	Картометрический метод	1,00	—
470	367578,13	4364438,74	Картометрический метод	1,00	—
493	367889,52	4363691,86	Аналитический метод	0,20	—
494	367891,03	4363693,17	Аналитический метод	0,20	—
495	367889,72	4363694,68	Аналитический метод	0,20	—
496	367888,21	4363693,37	Аналитический метод	0,20	—
493	367889,52	4363691,86	Аналитический метод	0,20	—

3. Сведения о характерных точках части (частей) границы объекта

Обозначение характерных точек части границы	Координаты, м		Метод определения координат характерной точки	Средняя квадратическая погрешность положения характерной точки (M _t), м	Описание обозначения точки на местности (при наличии)
	X	Y			
1	2	3	4	5	6
Часть №					

