



ДЕПАРТАМЕНТ ГРАДОСТРОИТЕЛЬНОГО РАЗВИТИЯ ТОМСКОЙ ОБЛАСТИ

ПРИКАЗ

23.12.2024

№ 68

О внесении изменений в Генеральный план муниципального образования «Моряковское сельское поселение» Томского района Томской области

В соответствии со статьями 23, 24, 25 Градостроительного кодекса Российской Федерации, руководствуясь Уставом (Основным Законом) Томской области, Законом Томской области от 27.12.2023 № 126-ОЗ «О перераспределении отдельных полномочий в области градостроительной деятельности, области земельных отношений между органами местного самоуправления отдельных муниципальных образований Томской области и исполнительными органами Томской области», постановлением Губернатора Томской области от 04.02.2022 № 6 «Об утверждении Положения о Департаменте градостроительного развития Томской области,

ПРИКАЗЫВАЮ:

1. Внести в Генеральный план муниципального образования «Моряковское сельское поселение» Томского района Томской области, утвержденный решением Совета Моряковского сельского поселения от 30.05.2014 № 80 (далее – Генеральный план), следующие изменения:

1) Признать утратившей силу Карту границ населенных пунктов, входящих в состав муниципального образования «Моряковское сельское поселение» Томского района Томской области;

2) дополнить Генеральный план:

а) Картой границ с. Моряковский Затон, входящего в состав поселения, изложить согласно приложению 1 к настоящему приказу;

б) Картой границ д. Козюлино, входящего в состав поселения, изложить согласно приложению 2 к настоящему приказу;

Государственная регистрация Дата: <u>23.12.2024</u> Номер: <u>2022-91/2024</u>
--

в) Картой границ д. Красноигловск, входящего в состав поселения, изложить согласно приложению 3 к настоящему приказу;

г) Картой границ д. Нагорный Иштан, входящего в состав поселения, изложить согласно приложению 4 к настоящему приказу;

д) Картой границ д. Новоигловск, входящего в состав поселения, изложить согласно приложению 5 к настоящему приказу;

е) Картой границ д. Салтанаково, входящего в состав поселения, изложить согласно приложению 6 к настоящему приказу;

ж) Картой границ с. Половинка, входящего в состав поселения, изложить согласно приложению 7 к настоящему приказу;

з) Картой границ пос. Поздняково, входящего в состав поселения, изложить согласно приложению 8 к настоящему приказу;

и) Картой границ д. Губино, входящего в состав поселения, изложить согласно приложению 9 к настоящему приказу.

к) Сведениями о границах населенных пунктов, входящих в состав поселения, содержащими графическое описание местоположения границ населенных пунктов, перечень координат характерных точек этих границ в системе координат, используемой для ведения Единого государственного реестра недвижимости, согласно приложению 10 к настоящему приказу.

3. Комитету по территориальному планированию Департамента градостроительного развития Томской области обеспечить направление в орган регистрации прав документов, необходимых для внесения сведений об изменении границ населенных пунктов в Единый государственный реестр недвижимости.

4. Комитету по делопроизводству Департамента градостроительного развития Томской области обеспечить государственную регистрацию и официальное опубликование настоящего приказа.

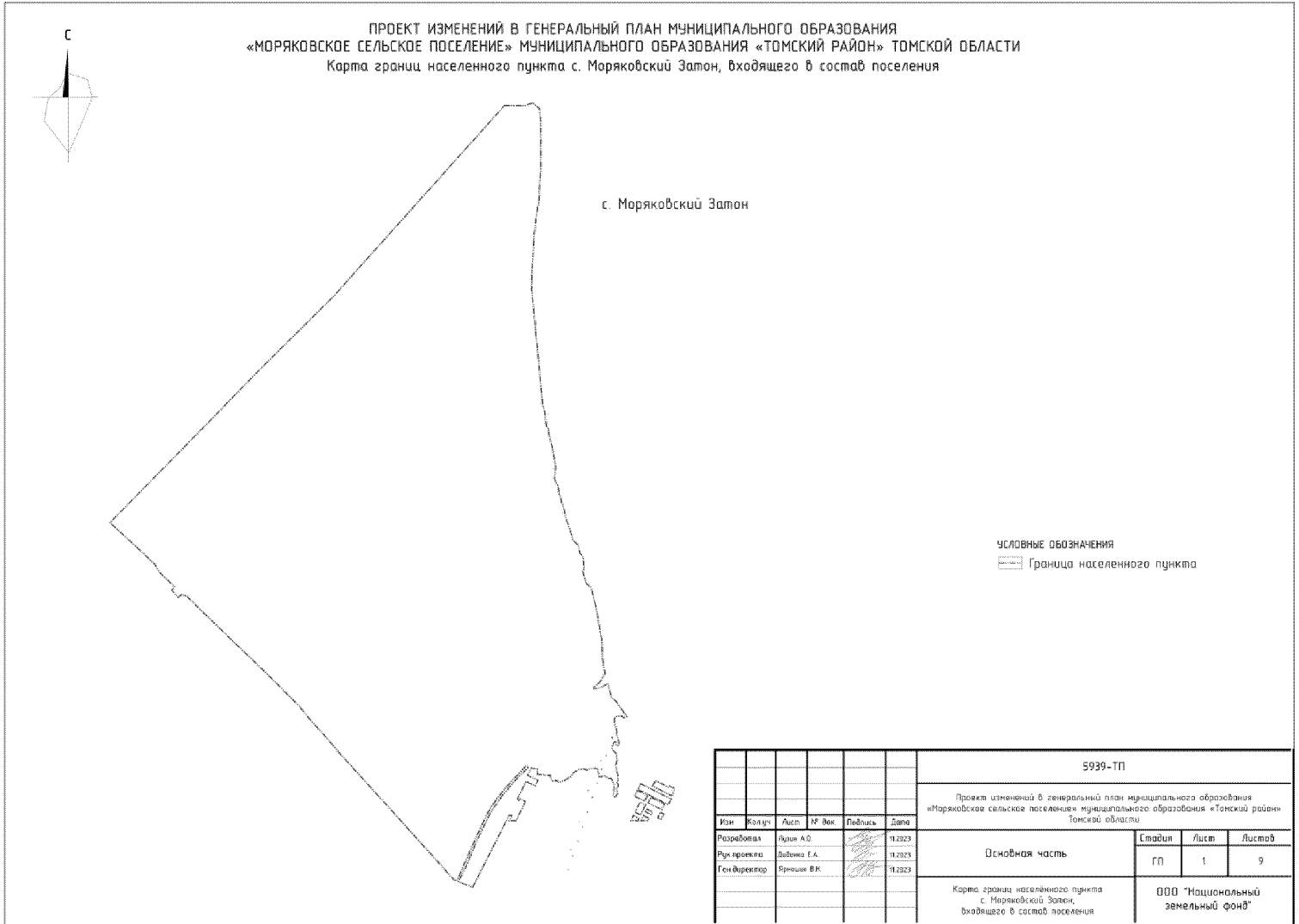
5. Настоящий приказ вступает в силу со дня его официального опубликования.

Начальник Департамента




Т.Б. Мухамеджанов

Приложение № 1 к приказу
 Департамента
 градостроительного развития
 Томской области
 от 23.12.2024 № 68




Приложение № 2 к приказу
Департамента
градостроительного развития
Томской области
от 23.12.2024 № 68




Приложение № 3 к приказу
Департамента
градостроительного развития
Томской области
от 23.12.2024 № 68



Приложение № 4 к приказу
Департамента
градостроительного развития
Томской области
от 23.12.2024 № 68



Приложение № 5 к приказу
Департамента
градостроительного развития
Томской области
от 23.12.2024 № 68



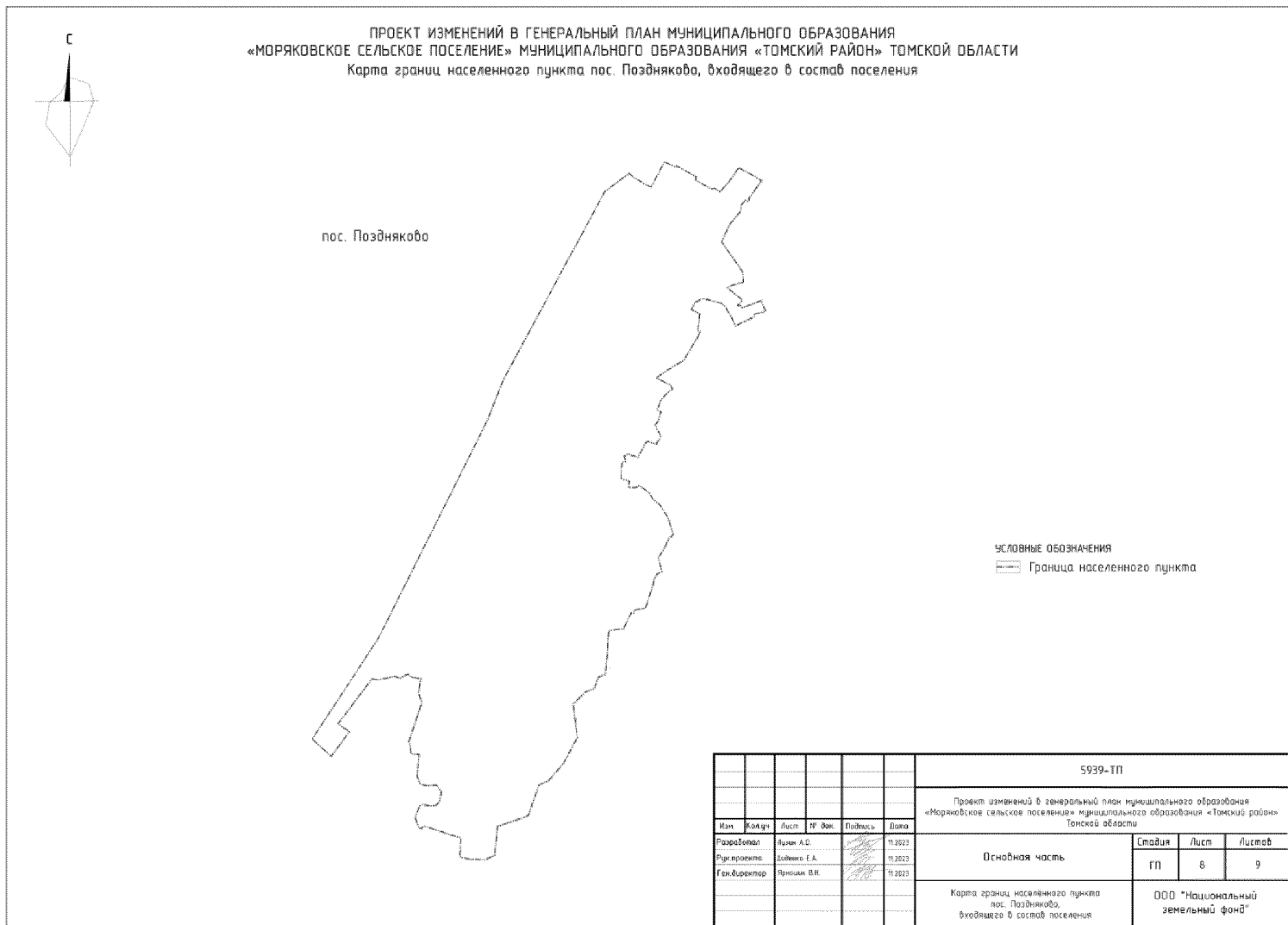
Приложение № 6 к приказу
 Департамента
 градостроительного развития
 Томской области
 от 23.12.2024 № 68



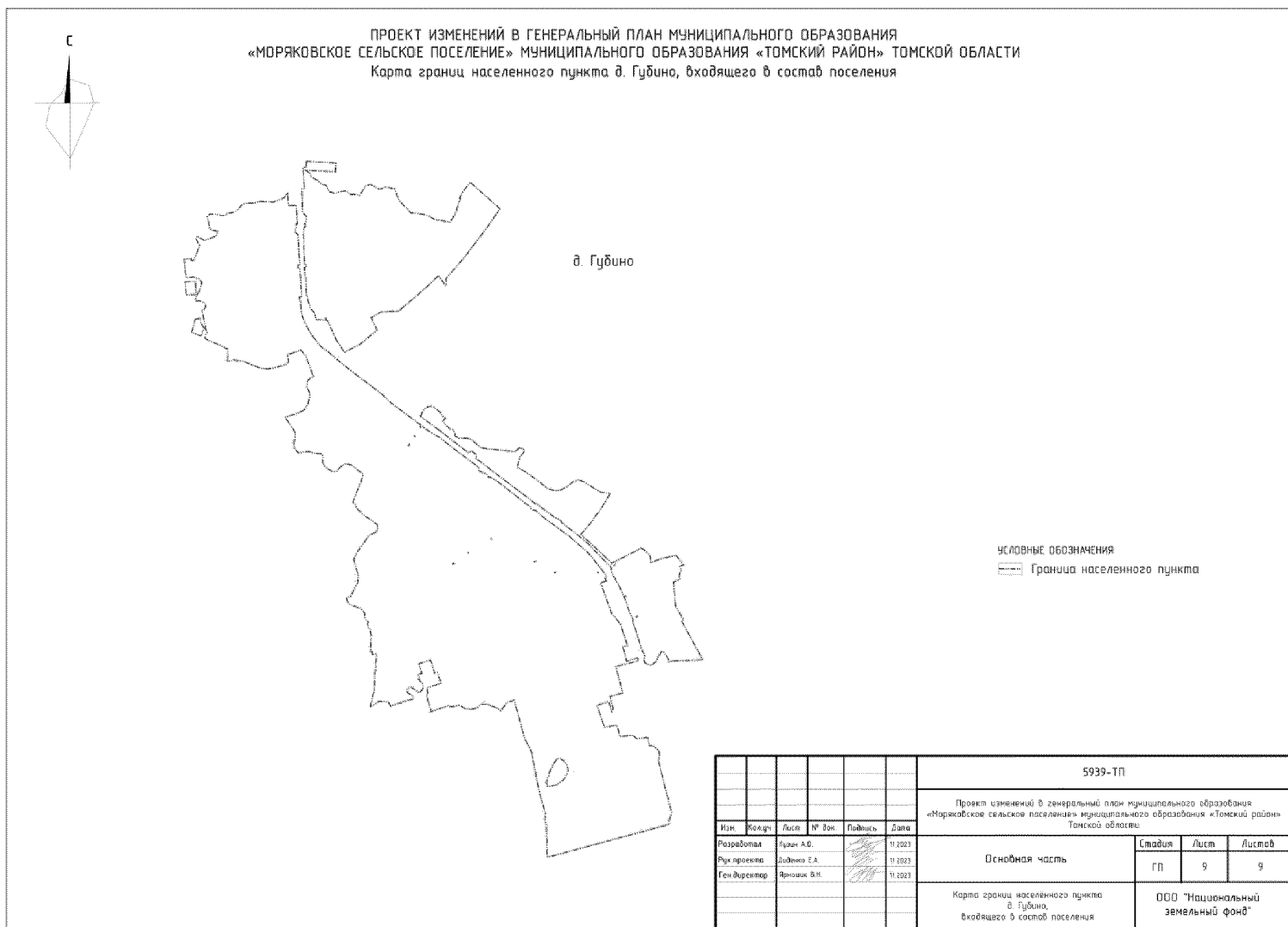
Приложение № 7 к приказу
 Департамента
 градостроительного развития
 Томской области
 от 23.12.2024 № 68



Приложение № 8 к приказу
 Департамента
 градостроительного развития
 Томской области
 от 23.12.2024 № 68



Приложение № 9 к приказу
Департамента
градостроительного развития
Томской области
от 23.12.2024 № 68



Приложение № 10 к приказу
 Департамента
 градостроительного
 развития Томской области
 от 23.12.2024 № 68

Сведения о границах населенных пунктов, входящих в состав поселения, содержащие графическое описание местоположения границ населенных пунктов, перечень координат характерных точек этих границ в системе координат, используемой для ведения Единого государственного реестра недвижимости

ОПИСАНИЕ МЕСТОПОЛОЖЕНИЯ ГРАНИЦ		
с. Моряковский Затон Моряковского сельского поселения Томского муниципального района		
Томской области		
<small>(наименование объекта, местоположение границ которого описано (далее - объект))</small>		
Сведения об объекте		
№ п/п	Характеристики объекта	Описание характеристик
1	2	3
1	Местоположение объекта	Томская обл., Томский р-н, с/п Моряковское, с. Моряковский Затон
2	Площадь объекта ± величина погрешности определения площади ($P \pm \Delta P$)	13771290±1299 кв.м
3	Иные характеристики объекта	—

ОПИСАНИЕ МЕСТОПОЛОЖЕНИЯ ГРАНИЦ

с. Моряковский Затон Моряковского сельского поселения Томского муниципального района Томской области

(наименование объекта, местоположение границ которого описано (далее – объект))

Сведения о местоположении границ объекта**1. Система координат МСК 70, зона 4****2. Сведения о характерных точках границ объекта**

Обозначение характерных точек границ	Координаты, м		Метод определения координат характерной точки	Средняя квадратическа я погрешность положения характерной точки (M _t), м	Описание обозначения точки на местности (при наличии)
	X	Y			
1	2	3	4	5	6
1	374975,05	4304120,81	Картометрический метод	1,00	—
2	375662,73	4304810,49	Картометрический метод	1,00	—
3	376415,19	4305483,65	Картометрический метод	1,00	—
4	376885,56	4305905,95	Картометрический метод	1,00	—
5	377019,74	4306024,47	Картометрический метод	1,00	—
6	377198,59	4306182,44	Картометрический метод	1,00	—
7	377197,90	4306343,91	Картометрический метод	1,00	—
8	377221,52	4306410,14	Картометрический метод	1,00	—
9	377174,01	4306462,56	Картометрический метод	1,00	—
10	377080,44	4306473,21	Картометрический метод	1,00	—
11	376917,77	4306472,33	Картометрический метод	1,00	—
12	376679,83	4306476,14	Аналитический метод	0,10	—
13	376600,22	4306467,70	Аналитический метод	0,10	—
14	376402,58	4306457,15	Аналитический метод	0,10	—
15	376381,70	4306448,80	Аналитический метод	0,10	—
16	376249,93	4306432,57	Аналитический метод	0,10	—
17	376173,50	4306423,67	Аналитический метод	0,10	—
18	375858,93	4306403,20	Аналитический метод	0,10	—
19	375725,18	4306402,24	Аналитический метод	0,10	—
20	375281,07	4306442,78	Аналитический метод	0,10	—

ОПИСАНИЕ МЕСТОПОЛОЖЕНИЯ ГРАНИЦ

с. Моряковский Затон Моряковского сельского поселения Томского муниципального района Томской области

(наименование объекта, местоположение границ которого описано (далее – объект))

Сведения о местоположении границ объекта

1	2	3	4	5	6
21	374890,17	4306480,54	Аналитический метод	0,10	—
22	374795,75	4306490,28	Аналитический метод	0,10	—
23	374729,88	4306510,87	Аналитический метод	0,10	—
24	374629,40	4306518,13	Аналитический метод	0,10	—
25	374607,41	4306534,81	Аналитический метод	0,10	—
26	374535,26	4306544,03	Аналитический метод	0,10	—
27	374472,50	4306562,34	Аналитический метод	0,10	—
28	374293,55	4306594,39	Аналитический метод	0,10	—
29	374261,10	4306590,61	Аналитический метод	0,10	—
30	374241,50	4306588,35	Аналитический метод	0,10	—
31	374203,00	4306583,85	Аналитический метод	0,10	—
32	374176,84	4306595,10	Аналитический метод	0,10	—
33	374158,87	4306607,93	Аналитический метод	0,10	—
34	374145,01	4306613,46	Картометрический метод	1,00	—
35	374089,71	4306619,02	Картометрический метод	1,00	—
36	374032,92	4306637,95	Картометрический метод	1,00	—
37	374007,56	4306642,07	Картометрический метод	1,00	—
38	373995,40	4306651,80	Картометрический метод	1,00	—
39	373900,80	4306671,58	Картометрический метод	1,00	—
40	373705,82	4306736,81	Картометрический метод	1,00	—
41	373670,89	4306773,28	Картометрический метод	1,00	—
42	373603,56	4306789,06	Картометрический метод	1,00	—
43	373578,79	4306813,27	Картометрический метод	1,00	—
44	373476,46	4306823,00	Картометрический метод	1,00	—
45	373464,19	4306810,60	Картометрический метод	1,00	—

ОПИСАНИЕ МЕСТОПОЛОЖЕНИЯ ГРАНИЦ

с. Моряковский Затон Моряковского сельского поселения Томского муниципального района Томской области

(наименование объекта, местоположение границ которого описано (далее – объект))

Сведения о местоположении границ объекта

1	2	3	4	5	6
46	373361,90	4306840,21	Картометрический метод	1,00	—
47	373330,95	4306877,72	Аналитический метод	0,10	—
48	373217,29	4306905,80	Аналитический метод	0,10	—
49	373198,22	4306910,51	Картометрический метод	1,00	—
50	373127,25	4306923,16	Картометрический метод	1,00	—
51	373065,09	4306935,98	Картометрический метод	1,00	—
52	372883,85	4306965,31	Картометрический метод	1,00	—
53	372764,02	4306969,33	Картометрический метод	1,00	—
54	372698,84	4306977,72	Картометрический метод	1,00	—
55	372639,56	4306989,00	Картометрический метод	1,00	—
56	372572,24	4306949,83	Аналитический метод	0,50	—
57	372540,26	4306908,53	Аналитический метод	0,50	—
58	372533,09	4306896,21	Картометрический метод	1,00	—
59	372519,41	4306899,77	Картометрический метод	1,00	—
60	372520,82	4306916,33	Картометрический метод	1,00	—
61	372523,85	4306932,50	Картометрический метод	1,00	—
62	372528,54	4306948,70	Картометрический метод	1,00	—
63	372534,77	4306964,94	Картометрический метод	1,00	—
64	372542,84	4306980,51	Картометрический метод	1,00	—
65	372558,74	4307010,37	Картометрический метод	1,00	—
66	372444,68	4307042,90	Картометрический метод	1,00	—
67	372420,64	4307073,71	Картометрический метод	1,00	—
68	372295,90	4307163,31	Картометрический метод	1,00	—
69	371984,88	4307294,17	Картометрический метод	1,00	—
70	371697,62	4307375,08	Картометрический метод	1,00	—

ОПИСАНИЕ МЕСТОПОЛОЖЕНИЯ ГРАНИЦ

с. Моряковский Затон Моряковского сельского поселения Томского муниципального района Томской области

(наименование объекта, местоположение границ которого описано (далее – объект))

Сведения о местоположении границ объекта

1	2	3	4	5	6
71	371621,04	4307413,37	Картометрический метод	1,00	—
72	371386,51	4307556,96	Картометрический метод	1,00	—
73	371251,49	4307662,69	Картометрический метод	1,00	—
74	371147,25	4307732,18	Картометрический метод	1,00	—
75	371039,71	4307758,65	Картометрический метод	1,00	—
76	370949,45	4307591,02	Картометрический метод	1,00	—
77	370902,57	4307503,91	Картометрический метод	1,00	—
78	371225,42	4306991,09	Картометрический метод	1,00	—
79	371270,16	4306915,85	Картометрический метод	1,00	—
80	371225,42	4306808,07	Картометрический метод	1,00	—
81	371087,92	4306453,05	Картометрический метод	1,00	—
82	370949,49	4306086,60	Картометрический метод	1,00	—
83	370909,95	4305963,98	Картометрический метод	1,00	—
84	370970,82	4305815,33	Картометрический метод	1,00	—
85	370986,25	4305823,77	Картометрический метод	1,00	—
86	371006,03	4305833,98	Картометрический метод	1,00	—
87	371032,61	4305847,13	Картометрический метод	1,00	—
88	371054,63	4305857,71	Картометрический метод	1,00	—
89	371075,13	4305867,15	Картометрический метод	1,00	—
90	371093,37	4305875,56	Картометрический метод	1,00	—
91	371103,07	4305880,03	Картометрический метод	1,00	—
92	371135,49	4305893,73	Картометрический метод	1,00	—
93	371186,87	4305914,63	Картометрический метод	1,00	—
94	371226,21	4305931,02	Картометрический метод	1,00	—
95	371282,24	4305955,13	Картометрический метод	1,00	—

ОПИСАНИЕ МЕСТОПОЛОЖЕНИЯ ГРАНИЦ

с. Моряковский Затон Моряковского сельского поселения Томского муниципального района Томской области

(наименование объекта, местоположение границ которого описано (далее – объект))

Сведения о местоположении границ объекта

1	2	3	4	5	6
96	371314,68	4305969,58	Картометрический метод	1,00	—
97	371360,53	4305991,20	Картометрический метод	1,00	—
98	371411,65	4306016,33	Картометрический метод	1,00	—
99	371445,95	4306033,38	Картометрический метод	1,00	—
100	371474,50	4306046,96	Картометрический метод	1,00	—
101	371521,51	4306070,77	Картометрический метод	1,00	—
102	371546,25	4306085,45	Картометрический метод	1,00	—
103	371572,38	4306102,60	Картометрический метод	1,00	—
104	371593,08	4306116,97	Картометрический метод	1,00	—
105	371618,37	4306134,74	Картометрический метод	1,00	—
106	371659,84	4306164,70	Картометрический метод	1,00	—
107	371707,94	4306204,29	Картометрический метод	1,00	—
108	371733,32	4306225,93	Картометрический метод	1,00	—
109	371755,15	4306245,10	Картометрический метод	1,00	—
110	371769,14	4306257,70	Картометрический метод	1,00	—
111	371788,35	4306275,12	Картометрический метод	1,00	—
112	371806,34	4306292,79	Картометрический метод	1,00	—
113	371814,14	4306300,56	Картометрический метод	1,00	—
114	371827,59	4306314,00	Картометрический метод	1,00	—
115	371835,76	4306322,18	Картометрический метод	1,00	—
116	371851,46	4306337,95	Картометрический метод	1,00	—
117	371867,14	4306354,23	Картометрический метод	1,00	—
118	371873,51	4306359,62	Картометрический метод	1,00	—
119	371881,34	4306367,74	Картометрический метод	1,00	—
120	371886,46	4306372,69	Картометрический метод	1,00	—

ОПИСАНИЕ МЕСТОПОЛОЖЕНИЯ ГРАНИЦ

с. Моряковский Затон Моряковского сельского поселения Томского муниципального района Томской области

(наименование объекта, местоположение границ которого описано (далее – объект))

Сведения о местоположении границ объекта

1	2	3	4	5	6
121	371891,03	4306376,48	Картометрический метод	1,00	—
122	371896,87	4306354,03	Картометрический метод	1,00	—
123	371883,96	4306342,66	Картометрический метод	1,00	—
124	371842,63	4306305,56	Картометрический метод	1,00	—
125	371795,31	4306259,71	Картометрический метод	1,00	—
126	371723,29	4306194,41	Картометрический метод	1,00	—
127	371696,01	4306171,23	Картометрический метод	1,00	—
128	371669,27	4306149,55	Картометрический метод	1,00	—
129	371627,30	4306118,33	Картометрический метод	1,00	—
130	371582,31	4306086,08	Картометрический метод	1,00	—
131	371541,10	4306060,81	Картометрический метод	1,00	—
132	371518,80	4306049,00	Картометрический метод	1,00	—
133	371473,95	4306026,79	Картометрический метод	1,00	—
134	371428,19	4306005,13	Картометрический метод	1,00	—
135	371391,41	4305987,77	Картометрический метод	1,00	—
136	371351,27	4305967,83	Картометрический метод	1,00	—
137	371302,75	4305945,80	Картометрический метод	1,00	—
138	371241,65	4305920,22	Картометрический метод	1,00	—
139	371163,97	4305887,01	Картометрический метод	1,00	—
140	371100,61	4305856,73	Картометрический метод	1,00	—
141	371081,67	4305848,35	Картометрический метод	1,00	—
142	371009,79	4305819,37	Картометрический метод	1,00	—
143	370977,93	4305798,99	Картометрический метод	1,00	—
144	370981,54	4305785,67	Картометрический метод	1,00	—
145	370997,57	4305771,52	Картометрический метод	1,00	—

ОПИСАНИЕ МЕСТОПОЛОЖЕНИЯ ГРАНИЦ

с. Моряковский Затон Моряковского сельского поселения Томского муниципального района Томской области

(наименование объекта, местоположение границ которого описано (далее – объект))

Сведения о местоположении границ объекта

1	2	3	4	5	6
146	371040,43	4305725,35	Картометрический метод	1,00	—
147	371057,79	4305717,89	Картометрический метод	1,00	—
148	371130,99	4305651,26	Картометрический метод	1,00	—
149	371283,67	4305514,60	Картометрический метод	1,00	—
150	371432,79	4305378,99	Картометрический метод	1,00	—
151	371659,69	4305173,83	Картометрический метод	1,00	—
152	371864,04	4304986,29	Картометрический метод	1,00	—
153	372001,27	4304862,76	Картометрический метод	1,00	—
154	372114,88	4304766,31	Картометрический метод	1,00	—
155	372160,76	4304729,41	Картометрический метод	1,00	—
156	372241,95	4304651,02	Картометрический метод	1,00	—
157	372379,11	4304542,50	Аналитический метод	0,10	—
158	372599,60	4304320,09	Картометрический метод	1,00	—
159	372702,20	4304215,93	Картометрический метод	1,00	—
160	372808,05	4304104,67	Картометрический метод	1,00	—
161	373131,22	4303770,55	Картометрический метод	1,00	—
162	373241,31	4303657,70	Аналитический метод	0,10	—
163	373260,25	4303640,23	Аналитический метод	0,10	—
164	373275,35	4303626,39	Картометрический метод	1,00	—
165	373273,67	4303602,17	Аналитический метод	0,20	—
166	373251,01	4303569,98	Картометрический метод	1,00	—
167	373376,34	4303464,36	Картометрический метод	1,00	—
168	373518,02	4303383,38	Аналитический метод	2,50	—
169	373853,25	4303024,65	Аналитический метод	2,50	—
170	374143,92	4303311,31	Аналитический метод	2,50	—

ОПИСАНИЕ МЕСТОПОЛОЖЕНИЯ ГРАНИЦ

с. Моряковский Затон Моряковского сельского поселения Томского муниципального района Томской области

(наименование объекта, местоположение границ которого описано (далее – объект))

Сведения о местоположении границ объекта

1	2	3	4	5	6
171	374571,38	4303732,88	Картометрический метод	1,00	—
1	374975,05	4304120,81	Картометрический метод	1,00	—
172	372132,03	4306135,15	Картометрический метод	1,00	—
173	372129,91	4306142,60	Картометрический метод	1,00	—
174	372122,46	4306140,47	Картометрический метод	1,00	—
175	372124,58	4306133,02	Картометрический метод	1,00	—
172	372132,03	4306135,15	Картометрический метод	1,00	—
176	371531,08	4305939,38	Картометрический метод	1,00	—
177	371530,35	4305941,60	Картометрический метод	1,00	—
178	371528,11	4305940,87	Картометрический метод	1,00	—
179	371528,85	4305938,64	Картометрический метод	1,00	—
176	371531,08	4305939,38	Картометрический метод	1,00	—
180	371175,22	4305821,67	Картометрический метод	1,00	—
181	371177,45	4305822,41	Картометрический метод	1,00	—
182	371176,71	4305824,63	Картометрический метод	1,00	—
183	371174,48	4305823,90	Картометрический метод	1,00	—
180	371175,22	4305821,67	Картометрический метод	1,00	—
184	371873,66	4306052,70	Картометрический метод	1,00	—
185	371872,93	4306054,92	Картометрический метод	1,00	—
186	371870,69	4306054,18	Картометрический метод	1,00	—
187	371871,43	4306051,96	Картометрический метод	1,00	—
184	371873,66	4306052,70	Картометрический метод	1,00	—

ОПИСАНИЕ МЕСТОПОЛОЖЕНИЯ ГРАНИЦ

с. Моряковский Затон Моряковского сельского поселения Томского муниципального района Томской области

(наименование объекта, местоположение границ которого описано (далее – объект))

Сведения о местоположении границ объекта

1	2	3	4	5	6
188	371982,55	4306088,24	Картометрический метод	1,00	—
189	371983,11	4306090,52	Картометрический метод	1,00	—
190	371980,83	4306091,08	Картометрический метод	1,00	—
191	371980,27	4306088,81	Картометрический метод	1,00	—
188	371982,55	4306088,24	Картометрический метод	1,00	—
192	371063,94	4305784,86	Картометрический метод	1,00	—
193	371066,16	4305785,60	Картометрический метод	1,00	—
194	371065,44	4305787,82	Картометрический метод	1,00	—
195	371063,20	4305787,09	Картометрический метод	1,00	—
192	371063,94	4305784,86	Картометрический метод	1,00	—
196	371763,39	4306016,22	Картометрический метод	1,00	—
197	371762,66	4306018,45	Картометрический метод	1,00	—
198	371760,43	4306017,72	Картометрический метод	1,00	—
199	371761,17	4306015,49	Картометрический метод	1,00	—
196	371763,39	4306016,22	Картометрический метод	1,00	—
200	371406,68	4305898,23	Картометрический метод	1,00	—
201	371408,91	4305898,97	Картометрический метод	1,00	—
202	371408,17	4305901,19	Картометрический метод	1,00	—
203	371405,95	4305900,46	Картометрический метод	1,00	—
200	371406,68	4305898,23	Картометрический метод	1,00	—
204	371299,12	4305862,65	Картометрический метод	1,00	—
205	371298,38	4305864,88	Картометрический метод	1,00	—
206	371296,16	4305864,14	Картометрический метод	1,00	—

ОПИСАНИЕ МЕСТОПОЛОЖЕНИЯ ГРАНИЦ

с. Моряковский Затон Моряковского сельского поселения Томского муниципального района Томской области

(наименование объекта, местоположение границ которого описано (далее – объект))

Сведения о местоположении границ объекта

1	2	3	4	5	6
207	371296,90	4305861,92	Картометрический метод	1,00	—
204	371299,12	4305862,65	Картометрический метод	1,00	—
208	371646,81	4305977,66	Картометрический метод	1,00	—
209	371649,03	4305978,40	Картометрический метод	1,00	—
210	371648,29	4305980,62	Картометрический метод	1,00	—
211	371646,07	4305979,88	Картометрический метод	1,00	—
208	371646,81	4305977,66	Картометрический метод	1,00	—
212	371454,20	4305871,70	Картометрический метод	1,00	—
213	371451,96	4305871,72	Картометрический метод	1,00	—
214	371451,93	4305869,48	Картометрический метод	1,00	—
215	371454,17	4305869,46	Картометрический метод	1,00	—
212	371454,20	4305871,70	Картометрический метод	1,00	—
216	371941,55	4306049,46	Картометрический метод	1,00	—
217	371939,31	4306049,50	Картометрический метод	1,00	—
218	371939,27	4306047,27	Картометрический метод	1,00	—
219	371941,51	4306047,23	Картометрический метод	1,00	—
216	371941,55	4306049,46	Картометрический метод	1,00	—
220	371226,12	4305801,98	Картометрический метод	1,00	—
221	371226,14	4305804,21	Картометрический метод	1,00	—
222	371223,92	4305804,26	Картометрический метод	1,00	—
223	371223,88	4305802,02	Картометрический метод	1,00	—
220	371226,12	4305801,98	Картометрический метод	1,00	—

ОПИСАНИЕ МЕСТОПОЛОЖЕНИЯ ГРАНИЦ

с. Моряковский Затон Моряковского сельского поселения Томского муниципального района Томской области

(наименование объекта, местоположение границ которого описано (далее – объект))

Сведения о местоположении границ объекта

1	2	3	4	5	6
224	371703,89	4305944,82	Картометрический метод	1,00	—
225	371701,66	4305944,84	Картометрический метод	1,00	—
226	371701,63	4305942,61	Картометрический метод	1,00	—
227	371703,86	4305942,58	Картометрический метод	1,00	—
224	371703,89	4305944,82	Картометрический метод	1,00	—

3. Сведения о характерных точках части (частей) границы объекта

Обозначение характерных точек части границы	Координаты, м		Метод определения координат характерной точки	Средняя квадратическая погрешность положения характерной точки (M _t), м	Описание обозначения точки на местности (при наличии)
	X	Y			
1	2	3	4	5	6
Часть №					

ОПИСАНИЕ МЕСТОПОЛОЖЕНИЯ ГРАНИЦ

д. Козюлино Моряковского сельского поселения Томского муниципального района Томской области

(наименование объекта, местоположение границ которого описано (далее -объект)

Сведения об объекте

№ п/п	Характеристики объекта	Описание характеристик
1	2	3
1	Местоположение объекта	Томская обл., Томский р-н, с/п Моряковское, д. Козюлино
2	Площадь объекта ± величина погрешности определения площади (P ± ΔP)	1287534±397 кв.м
3	Иные характеристики объекта	—

ОПИСАНИЕ МЕСТОПОЛОЖЕНИЯ ГРАНИЦ

д. Козюлино Моряковского сельского поселения Томского муниципального района Томской области

(наименование объекта, местоположение границ которого описано (далее – объект))

Сведения о местоположении границ объекта**1. Система координат МСК 70, зона 4****2. Сведения о характерных точках границ объекта**

Обозначение характерных точек границ	Координаты, м		Метод определения координат характерной точки	Средняя квадратическая погрешность положения характерной точки (M _t), м	Описание обозначения точки на местности (при наличии)
	X	Y			
1	2	3	4	5	6
1	388327,34	4295943,05	Картометрический метод	1,00	—
2	388346,36	4295993,97	Картометрический метод	1,00	—
3	388276,46	4296109,47	Картометрический метод	1,00	—
4	388152,49	4296232,19	Картометрический метод	1,00	—
5	388114,22	4296259,34	Картометрический метод	1,00	—
6	388054,41	4296283,40	Картометрический метод	1,00	—
7	387889,85	4296346,49	Картометрический метод	1,00	—
8	387654,51	4296414,75	Картометрический метод	1,00	—
9	387490,99	4296477,45	Картометрический метод	1,00	—
10	387272,50	4296587,39	Картометрический метод	1,00	—
11	386997,85	4296732,91	Картометрический метод	1,00	—
12	386955,23	4296745,28	Картометрический метод	1,00	—
13	386809,16	4296831,86	Картометрический метод	1,00	—
14	386666,71	4296925,17	Картометрический метод	1,00	—
15	386578,58	4296985,85	Картометрический метод	1,00	—
16	386498,05	4297041,82	Картометрический метод	1,00	—
17	386324,69	4297176,45	Картометрический метод	1,00	—
18	386142,39	4297327,12	Картометрический метод	1,00	—
19	385983,12	4297474,82	Картометрический метод	1,00	—
20	385883,65	4297556,16	Картометрический метод	1,00	—

ОПИСАНИЕ МЕСТОПОЛОЖЕНИЯ ГРАНИЦ

д. Козюлино Моряковского сельского поселения Томского муниципального района Томской области

(наименование объекта, местоположение границ которого описано (далее – объект))

Сведения о местоположении границ объекта

1	2	3	4	5	6
21	385877,36	4297560,64	Картометрический метод	1,00	—
22	385846,83	4297524,33	Картометрический метод	1,00	—
23	385769,15	4297587,93	Картометрический метод	1,00	—
24	385793,95	4297617,34	Картометрический метод	1,00	—
25	385658,14	4297697,12	Картометрический метод	1,00	—
26	385264,32	4297068,58	Картометрический метод	1,00	—
27	385309,57	4297026,76	Картометрический метод	1,00	—
28	385304,41	4296927,03	Картометрический метод	1,00	—
29	385291,15	4296916,07	Картометрический метод	1,00	—
30	385335,87	4296814,03	Картометрический метод	1,00	—
31	385369,08	4296818,19	Картометрический метод	1,00	—
32	385515,77	4296750,37	Картометрический метод	1,00	—
33	385642,69	4296653,45	Картометрический метод	1,00	—
34	385697,18	4296608,30	Картометрический метод	1,00	—
35	385645,80	4296564,71	Картометрический метод	1,00	—
36	385647,36	4296535,13	Картометрический метод	1,00	—
37	385711,19	4296497,76	Картометрический метод	1,00	—
38	385692,51	4296438,60	Картометрический метод	1,00	—
39	385750,11	4296407,46	Картометрический метод	1,00	—
40	385795,26	4296412,13	Картометрический метод	1,00	—
41	385684,72	4296184,83	Картометрический метод	1,00	—
42	385533,71	4295999,56	Картометрический метод	1,00	—
43	385743,56	4295818,13	Картометрический метод	1,00	—
44	385945,38	4296099,06	Картометрический метод	1,00	—
45	385869,66	4296194,90	Картометрический метод	1,00	—

ОПИСАНИЕ МЕСТОПОЛОЖЕНИЯ ГРАНИЦ

д. Козюлино Моряковского сельского поселения Томского муниципального района Томской области

(наименование объекта, местоположение границ которого описано (далее – объект))

Сведения о местоположении границ объекта

1	2	3	4	5	6
46	385964,49	4296436,29	Картометрический метод	1,00	—
47	386134,32	4296592,96	Картометрический метод	1,00	—
48	386132,88	4296670,46	Картометрический метод	1,00	—
49	386181,68	4296693,94	Картометрический метод	1,00	—
50	386277,58	4296740,07	Картометрический метод	1,00	—
51	386294,64	4296844,21	Картометрический метод	1,00	—
52	386448,76	4296811,11	Картометрический метод	1,00	—
53	386552,19	4296775,94	Картометрический метод	1,00	—
54	386696,85	4296712,52	Картометрический метод	1,00	—
55	386754,02	4296726,51	Картометрический метод	1,00	—
56	386784,25	4296685,19	Картометрический метод	1,00	—
57	387244,22	4296475,38	Картометрический метод	1,00	—
58	387303,86	4296388,75	Картометрический метод	1,00	—
59	387628,85	4296307,08	Картометрический метод	1,00	—
60	387655,78	4296260,91	Картометрический метод	1,00	—
61	387973,70	4296201,19	Картометрический метод	1,00	—
62	388093,39	4296145,83	Картометрический метод	1,00	—
63	388218,07	4296026,67	Картометрический метод	1,00	—
1	388327,34	4295943,05	Картометрический метод	1,00	—
64	385423,98	4297009,70	Аналитический метод	0,20	—
65	385418,01	4297013,55	Аналитический метод	0,20	—
66	385416,88	4297011,91	Аналитический метод	0,20	—
67	385422,85	4297008,05	Аналитический метод	0,20	—
64	385423,98	4297009,70	Аналитический метод	0,20	—

ОПИСАНИЕ МЕСТОПОЛОЖЕНИЯ ГРАНИЦ

д. Козюлино Моряковского сельского поселения Томского муниципального района Томской области

(наименование объекта, местоположение границ которого описано (далее – объект))

Сведения о местоположении границ объекта

1	2	3	4	5	6
68	385381,52	4297031,25	Аналитический метод	0,20	—
69	385382,50	4297032,99	Аналитический метод	0,20	—
70	385380,76	4297033,97	Аналитический метод	0,20	—
71	385379,78	4297032,23	Аналитический метод	0,20	—
68	385381,52	4297031,25	Аналитический метод	0,20	—
72	385339,68	4297056,34	Аналитический метод	0,20	—
73	385340,71	4297058,05	Аналитический метод	0,20	—
74	385339,00	4297059,08	Аналитический метод	0,20	—
75	385337,97	4297057,37	Аналитический метод	0,20	—
72	385339,68	4297056,34	Аналитический метод	0,20	—

3. Сведения о характерных точках части (частей) границы объекта

Обозначение характерных точек части границы	Координаты, м		Метод определения координат характерной точки	Средняя квадратическая погрешность положения характерной точки (M _t), м	Описание обозначения точки на местности (при наличии)
	X	Y			
1	2	3	4	5	6
Часть №					

ОПИСАНИЕ МЕСТОПОЛОЖЕНИЯ ГРАНИЦ

**д. Красноигловск Моряковского сельского поселения Томского муниципального района
Томской области**

(наименование объекта, местоположение границ которого описано (далее -объект))

Сведения об объекте

№ п/п	Характеристики объекта	Описание характеристик
1	2	3
1	Местоположение объекта	Томская обл., Томский р-н, с/п Моряковское, д. Красноигловск
2	Площадь объекта ± величина погрешности определения площади (P ± ΔP)	765169±306 кв.м
3	Иные характеристики объекта	—

ОПИСАНИЕ МЕСТОПОЛОЖЕНИЯ ГРАНИЦ

д. Красноигловск Моряковского сельского поселения Томского муниципального района

Томской области

(наименование объекта, местоположение границ которого описано (далее – объект))

Сведения о местоположении границ объекта**1. Система координат МСК 70, зона 4****2. Сведения о характерных точках границ объекта**

Обозначение характерных точек границ	Координаты, м		Метод определения координат характерной точки	Средняя квадратическая погрешность положения характерной точки (M _t), м	Описание обозначения точки на местности (при наличии)
	X	Y			
1	2	3	4	5	6
1	404739,07	4291345,73	Картометрический метод	1,00	—
2	404675,36	4291454,95	Картометрический метод	1,00	—
3	404652,32	4291464,74	Картометрический метод	1,00	—
4	404487,86	4291593,85	Картометрический метод	1,00	—
5	404471,98	4291816,10	Картометрический метод	1,00	—
6	404609,57	4292186,51	Картометрический метод	1,00	—
7	404374,09	4292297,64	Картометрический метод	1,00	—
8	404033,90	4291738,99	Картометрический метод	1,00	—
9	404000,27	4291755,68	Картометрический метод	1,00	—
10	403978,50	4291715,22	Аналитический метод	2,50	—
11	403933,59	4291551,36	Картометрический метод	1,00	—
12	404097,58	4291463,89	Картометрический метод	1,00	—
13	404227,14	4291384,01	Картометрический метод	1,00	—
14	404304,10	4291340,17	Картометрический метод	1,00	—
15	404366,45	4291313,87	Картометрический метод	1,00	—
16	404404,44	4291294,38	Картометрический метод	1,00	—
17	404534,98	4291248,60	Картометрический метод	1,00	—
18	404622,66	4291219,37	Картометрический метод	1,00	—
19	404682,72	4291195,65	Картометрический метод	1,00	—
1	404739,07	4291345,73	Картометрический метод	1,00	—

ОПИСАНИЕ МЕСТОПОЛОЖЕНИЯ ГРАНИЦ

**д. Красноигловск Моряковского сельского поселения Томского муниципального района
Томской области**

(наименование объекта, местоположение границ которого описано (далее – объект))

Сведения о местоположении границ объекта

1	2	3	4	5	6
20	402607,66	4292290,04	Картометрический метод	1,00	—
21	402623,56	4292310,19	Картометрический метод	1,00	—
22	402619,38	4292313,66	Аналитический метод	2,50	—
23	402587,26	4292340,81	Аналитический метод	2,50	—
24	402586,46	4292384,02	Аналитический метод	2,50	—
25	402479,19	4292483,03	Аналитический метод	2,50	—
26	402271,18	4292614,38	Аналитический метод	2,50	—
27	402262,21	4292653,00	Картометрический метод	1,00	—
28	402183,33	4292698,48	Картометрический метод	1,00	—
29	401928,01	4292795,06	Картометрический метод	1,00	—
30	401568,82	4292874,57	Аналитический метод	0,10	—
31	401533,76	4292877,42	Картометрический метод	1,00	—
32	401164,41	4293138,00	Картометрический метод	1,00	—
33	400981,26	4293267,22	Картометрический метод	1,00	—
34	400954,97	4293218,47	Картометрический метод	1,00	—
35	400677,78	4292952,20	Картометрический метод	1,00	—
36	400777,73	4292927,35	Картометрический метод	1,00	—
37	400868,35	4292892,29	Картометрический метод	1,00	—
38	400918,22	4292866,76	Картометрический метод	1,00	—
39	400947,86	4292850,88	Картометрический метод	1,00	—
40	401117,72	4292832,36	Картометрический метод	1,00	—
41	401203,45	4292819,66	Картометрический метод	1,00	—
42	401446,88	4292767,98	Картометрический метод	1,00	—
43	401661,71	4292725,47	Картометрический метод	1,00	—
44	401848,69	4292684,02	Картометрический метод	1,00	—

ОПИСАНИЕ МЕСТОПОЛОЖЕНИЯ ГРАНИЦ

д. Красноигловск Моряковского сельского поселения Томского муниципального района

Томской области

(наименование объекта, местоположение границ которого описано (далее – объект))

Сведения о местоположении границ объекта

1	2	3	4	5	6
45	401929,13	4292649,18	Картометрический метод	1,00	—
46	401987,67	4292636,57	Картометрический метод	1,00	—
47	402036,36	4292619,64	Картометрический метод	1,00	—
48	402149,60	4292566,72	Картометрический метод	1,00	—
49	402215,21	4292534,97	Картометрический метод	1,00	—
50	402293,53	4292490,52	Картометрический метод	1,00	—
51	402383,49	4292430,20	Картометрический метод	1,00	—
52	402448,05	4292384,69	Картометрический метод	1,00	—
53	402550,71	4292331,77	Картометрический метод	1,00	—
20	402607,66	4292290,04	Картометрический метод	1,00	—

3. Сведения о характерных точках части (частей) границы объекта

Обозначение характерных точек части границы	Координаты, м		Метод определения координат характерной точки	Средняя квадратическая погрешность положения характерной точки (M_t), м	Описание обозначения точки на местности (при наличии)
	X	Y			
1	2	3	4	5	6
Часть №					

ОПИСАНИЕ МЕСТОПОЛОЖЕНИЯ ГРАНИЦ

д. Нагорный Иштан Моряковского сельского поселения Томского муниципального района
Томской области

(наименование объекта, местоположение границ которого описано (далее -объект))

Сведения об объекте

№ п/п	Характеристики объекта	Описание характеристик
1	2	3
1	Местоположение объекта	Томская обл., Томский р-н, с/п Моряковское, д. Нагорный Иштан
2	Площадь объекта ± величина погрешности определения площади ($P \pm \Delta P$)	740598±301 кв.м
3	Иные характеристики объекта	—

1. Система координат МСК 70, зона 4

2. Сведения о характерных точках границ объекта

Обозначение характерных точек границ	Координаты, м		Метод определения координат характерной точки	Средняя квадратическая погрешность положения характерной точки (M_t), м	Описание обозначения точки на местности (при наличии)
	X	Y			
1	2	3	4	5	6
1	379197,27	4299812,50	Картометрический метод	1,00	—
2	379797,12	4300626,02	Картометрический метод	1,00	—
3	379804,90	4300693,26	Картометрический метод	1,00	—
4	379595,91	4300795,35	Картометрический метод	1,00	—
5	379533,44	4300849,43	Картометрический метод	1,00	—
6	379349,32	4300961,50	Картометрический метод	1,00	—
7	379231,92	4301013,26	Картометрический метод	1,00	—
8	379084,72	4300880,98	Картометрический метод	1,00	—
9	379056,47	4300855,30	Картометрический метод	1,00	—
10	378830,51	4300520,71	Картометрический метод	1,00	—
11	378889,17	4300157,87	Картометрический метод	1,00	—
12	378804,44	4299777,65	Картометрический метод	1,00	—
13	378942,60	4299772,41	Картометрический метод	1,00	—
14	378938,53	4299726,26	Картометрический метод	1,00	—
15	378966,36	4299715,12	Картометрический метод	1,00	—
16	379011,63	4299777,22	Картометрический метод	1,00	—

ОПИСАНИЕ МЕСТОПОЛОЖЕНИЯ ГРАНИЦ

**д. Нагорный Иштан Моряковского сельского поселения Томского муниципального района
Томской области**

(наименование объекта, местоположение границ которого описано (далее -объект))

1	2	3	4	5	6
17	379145,30	4299764,73	Картометрический метод	1,00	—
1	379197,27	4299812,50	Картометрический метод	1,00	—

3. Сведения о характерных точках части (частей) границы объекта

Обозначение характерных точек части границы	Координаты, м		Метод определения координат характерной точки	Средняя квадратическая погрешность положения характерной точки (M _t), м	Описание обозначения точки на местности (при наличии)
	X	Y			
1	2	3	4	5	6
Часть №					

ОПИСАНИЕ МЕСТОПОЛОЖЕНИЯ ГРАНИЦ

д. Новоигловск Моряковского сельского поселения Томского муниципального района
Томской области

(наименование объекта, местоположение границ которого описано (далее -объект))

Сведения об объекте

№ п/п	Характеристики объекта	Описание характеристик
1	2	3
1	Местоположение объекта	Томская обл., Томский р-н, с/п Моряковское, д. Новоигловск
2	Площадь объекта ± величина погрешности определения площади ($P \pm \Delta P$)	163244±141 кв.м
3	Иные характеристики объекта	—

1. Система координат *МСК 70, зона 4*

2. Сведения о характерных точках границ объекта

Обозначение характерных точек границ	Координаты, м		Метод определения координат характерной точки	Средняя квадратическая погрешность положения характерной точки (M_t), м	Описание обозначения точки на местности (при наличии)
	X	Y			
1	2	3	4	5	6
1	404538,69	4289847,66	Картометрический метод	1,00	—
2	404542,06	4289865,84	Картометрический метод	1,00	—
3	404527,31	4289893,50	Картометрический метод	1,00	—
4	404527,84	4289923,94	Картометрический метод	1,00	—
5	404446,94	4289929,53	Картометрический метод	1,00	—
6	404052,50	4290007,44	Картометрический метод	1,00	—
7	403929,53	4290037,04	Картометрический метод	1,00	—
8	403816,00	4290064,34	Картометрический метод	1,00	—
9	403632,53	4290134,53	Картометрический метод	1,00	—
10	403238,87	4290321,42	Картометрический метод	1,00	—
11	403204,75	4290272,18	Картометрический метод	1,00	—
12	403176,83	4290227,59	Картометрический метод	1,00	—
13	402899,13	4290261,60	Картометрический метод	1,00	—
14	402889,88	4290193,30	Картометрический метод	1,00	—
15	403285,84	4290157,38	Картометрический метод	1,00	—
16	403285,28	4290126,41	Картометрический метод	1,00	—

ОПИСАНИЕ МЕСТОПОЛОЖЕНИЯ ГРАНИЦ

д. Новоигловск Моряковского сельского поселения Томского муниципального района Томской области

(наименование объекта, местоположение границ которого описано (далее -объект))

1	2	3	4	5	6
17	403398,06	4290075,72	Картометрический метод	1,00	—
18	403544,30	4290034,32	Картометрический метод	1,00	—
19	403786,68	4289979,23	Картометрический метод	1,00	—
20	403878,68	4289953,61	Картометрический метод	1,00	—
21	403961,42	4289934,83	Картометрический метод	1,00	—
22	404090,32	4289922,27	Картометрический метод	1,00	—
23	404216,97	4289894,97	Картометрический метод	1,00	—
24	404403,87	4289868,84	Картометрический метод	1,00	—
1	404538,69	4289847,66	Картометрический метод	1,00	—

3. Сведения о характерных точках части (частей) границы объекта

Обозначение характерных точек части границы	Координаты, м		Метод определения координат характерной точки	Средняя квадратическая погрешность положения характерной точки (M_t), м	Описание обозначения точки на местности (при наличии)
	X	Y			
1	2	3	4	5	6
Часть №					

ОПИСАНИЕ МЕСТОПОЛОЖЕНИЯ ГРАНИЦ

д. Салтанаково Моряковского сельского поселения Томского муниципального района

Томской области

(наименование объекта, местоположение границ которого описано (далее -объект))

Сведения об объекте

№ п/п	Характеристики объекта	Описание характеристик
1	2	3
1	Местоположение объекта	Томская обл., Томский р-н, с/п Моряковское, д. Салтанаково
2	Площадь объекта ± величина погрешности определения площади (P ± ΔP)	71958±94 кв.м
3	Иные характеристики объекта	—

ОПИСАНИЕ МЕСТОПОЛОЖЕНИЯ ГРАНИЦд. Салтанаково Моряковского сельского поселения Томского муниципального района
Томской области

(наименование объекта, местоположение границ которого описано (далее – объект))

Сведения о местоположении границ объекта**1. Система координат МСК 70, зона 4****2. Сведения о характерных точках границ объекта**

Обозначение характерных точек границ	Координаты, м		Метод определения координат характерной точки	Средняя квадратическая погрешность положения характерной точки (M _t), м	Описание обозначения точки на местности (при наличии)
	X	Y			
1	2	3	4	5	6
1	407395,91	4289254,69	Картометрический метод	1,00	—
2	407424,56	4289325,69	Картометрический метод	1,00	—
3	407393,97	4289347,69	Картометрический метод	1,00	—
4	407346,69	4289371,16	Картометрический метод	1,00	—
5	407331,25	4289409,72	Картометрический метод	1,00	—
6	407265,50	4289406,31	Картометрический метод	1,00	—
7	407261,22	4289394,34	Картометрический метод	1,00	—
8	407225,34	4289406,31	Картометрический метод	1,00	—
9	407185,19	4289425,09	Картометрический метод	1,00	—
10	407192,88	4289441,31	Картометрический метод	1,00	—
11	407176,66	4289482,34	Картометрический метод	1,00	—
12	407162,97	4289510,53	Картометрический метод	1,00	—
13	407131,38	4289535,31	Картометрический метод	1,00	—
14	407073,28	4289556,66	Картометрический метод	1,00	—
15	407040,81	4289560,06	Картометрический метод	1,00	—
16	406970,94	4289561,31	Картометрический метод	1,00	—
17	406944,28	4289506,25	Картометрический метод	1,00	—
18	406938,31	4289483,19	Картометрический метод	1,00	—
19	406974,19	4289469,53	Картометрический метод	1,00	—
20	406956,81	4289436,38	Картометрический метод	1,00	—

ОПИСАНИЕ МЕСТОПОЛОЖЕНИЯ ГРАНИЦ

**д. Салтанаково Моряковского сельского поселения Томского муниципального района
Томской области**

(наименование объекта, местоположение границ которого описано (далее – объект))

Сведения о местоположении границ объекта

1	2	3	4	5	6
21	406964,75	4289412,41	Картометрический метод	1,00	—
22	406988,69	4289410,56	Картометрический метод	1,00	—
23	407029,59	4289371,94	Картометрический метод	1,00	—
24	407072,41	4289339,66	Картометрический метод	1,00	—
25	407096,34	4289331,13	Картометрический метод	1,00	—
26	407137,06	4289314,03	Картометрический метод	1,00	—
27	407180,06	4289290,97	Картометрический метод	1,00	—
28	407210,81	4289290,97	Картометрический метод	1,00	—
29	407309,03	4289262,16	Картометрический метод	1,00	—
30	407351,84	4289256,63	Картометрический метод	1,00	—
1	407395,91	4289254,69	Картометрический метод	1,00	—

3. Сведения о характерных точках части (частей) границы объекта

Обозначение характерных точек части границы	Координаты, м		Метод определения координат характерной точки	Средняя квадратическая погрешность положения характерной точки (M_t), м	Описание обозначения точки на местности (при наличии)
	X	Y			
1	2	3	4	5	6
Часть №					

ОПИСАНИЕ МЕСТОПОЛОЖЕНИЯ ГРАНИЦ**д. Салтанаково Моряковского сельского поселения Томского муниципального района Томской области**

(наименование объекта, местоположение границ которого описано (далее -объект))

Прохождение границы		Описание прохождения границы
от точки	до точки	
1	2	3
1	2	Граница по границе кадастрового квартала 70:14:0100044
2	3	Граница по границе кадастрового квартала 70:14:0100044
3	4	Граница по границе кадастрового квартала 70:14:0100044
4	5	Граница по границе кадастрового квартала 70:14:0100044
5	6	Граница по границе кадастрового квартала 70:14:0100044
6	7	Граница по границе кадастрового квартала 70:14:0100044
7	8	Граница по границе кадастрового квартала 70:14:0100044
8	9	Граница по границе кадастрового квартала 70:14:0100044
9	10	Граница по границе кадастрового квартала 70:14:0100044
10	11	Граница по границе кадастрового квартала 70:14:0100044
11	12	Граница по границе кадастрового квартала 70:14:0100044
12	13	Граница по границе кадастрового квартала 70:14:0100044
13	14	Граница по границе кадастрового квартала 70:14:0100044
14	15	Граница по границе кадастрового квартала 70:14:0100044
15	16	Граница по границе кадастрового квартала 70:14:0100044
16	17	Граница по границе кадастрового квартала 70:14:0100044
17	18	Граница по границе кадастрового квартала 70:14:0100044
18	19	Граница по границе кадастрового квартала 70:14:0100044
19	20	Граница по границе кадастрового квартала 70:14:0100044
20	21	Граница по границе кадастрового квартала 70:14:0100044
21	22	Граница по границе кадастрового квартала 70:14:0100044
22	23	Граница по границе кадастрового квартала 70:14:0100044
23	24	Граница по границе кадастрового квартала 70:14:0100044
24	25	Граница по границе кадастрового квартала 70:14:0100044
25	26	Граница по границе кадастрового квартала 70:14:0100044
26	27	Граница по границе кадастрового квартала 70:14:0100044
27	28	Граница по границе кадастрового квартала 70:14:0100044
28	29	Граница по границе кадастрового квартала 70:14:0100044
29	30	Граница по границе кадастрового квартала 70:14:0100044
30	1	Граница по границе кадастрового квартала 70:14:0100044

ОПИСАНИЕ МЕСТОПОЛОЖЕНИЯ ГРАНИЦ**с. Половинка Моряковского сельского поселения Томского муниципального района Томской области**

(наименование объекта, местоположение границ которого описано (далее -объект)

Сведения об объекте

№ п/п	Характеристики объекта	Описание характеристик
1	2	3
1	Местоположение объекта	Томская обл., Томский р-н, с/п Моряковское, с. Половинка
2	Площадь объекта ± величина погрешности определения площади (P ± ΔP)	2025054±498 кв.м
3	Иные характеристики объекта	—

ОПИСАНИЕ МЕСТОПОЛОЖЕНИЯ ГРАНИЦ

с. Половинка Моряковского сельского поселения Томского муниципального района Томской области

(наименование объекта, местоположение границ которого описано (далее – объект))

Сведения о местоположении границ объекта**1. Система координат МСК 70, зона 4****2. Сведения о характерных точках границ объекта**

Обозначение характерных точек границ	Координаты, м		Метод определения координат характерной точки	Средняя квадратическая погрешность положения характерной точки (M _t), м	Описание обозначения точки на местности (при наличии)
	X	Y			
1	2	3	4	5	6
1	374809,18	4289681,87	Картометрический метод	1,00	—
2	375041,43	4289815,18	Картометрический метод	1,00	—
3	375126,49	4289884,37	Картометрический метод	1,00	—
4	375487,42	4290098,33	Картометрический метод	1,00	—
5	375563,67	4290123,23	Картометрический метод	1,00	—
6	376061,44	4290417,83	Картометрический метод	1,00	—
7	376368,91	4290591,25	Картометрический метод	1,00	—
8	376492,01	4290668,80	Картометрический метод	1,00	—
9	376616,07	4290776,33	Картометрический метод	1,00	—
10	376820,77	4290909,86	Картометрический метод	1,00	—
11	377039,14	4291077,54	Картометрический метод	1,00	—
12	377167,83	4291173,39	Картометрический метод	1,00	—
13	377128,50	4291215,03	Картометрический метод	1,00	—
14	377018,81	4291242,38	Картометрический метод	1,00	—
15	376856,69	4291399,31	Картометрический метод	1,00	—
16	376590,09	4291222,16	Картометрический метод	1,00	—
17	376667,41	4291149,91	Картометрический метод	1,00	—
18	376610,09	4291090,06	Картометрический метод	1,00	—
19	376517,81	4291187,22	Картометрический метод	1,00	—
20	376316,00	4291015,09	Картометрический метод	1,00	—

ОПИСАНИЕ МЕСТОПОЛОЖЕНИЯ ГРАНИЦ**с. Половинка Моряковского сельского поселения Томского муниципального района Томской области**

(наименование объекта, местоположение границ которого описано (далее – объект))

Сведения о местоположении границ объекта

1	2	3	4	5	6
21	376317,87	4290913,48	Картометрический метод	1,00	—
22	376287,89	4290866,77	Картометрический метод	1,00	—
23	376318,97	4290844,72	Картометрический метод	1,00	—
24	376313,71	4290841,45	Аналитический метод	0,10	—
25	376264,71	4290810,97	Аналитический метод	0,10	—
26	376252,31	4290830,66	Аналитический метод	0,10	—
27	376027,02	4290718,36	Картометрический метод	1,00	—
28	375978,17	4290699,45	Картометрический метод	1,00	—
29	375947,55	4290732,28	Картометрический метод	1,00	—
30	375916,02	4290732,97	Картометрический метод	1,00	—
31	375871,11	4290651,30	Аналитический метод	0,10	—
32	375507,88	4290450,91	Картометрический метод	1,00	—
33	375485,13	4290436,49	Картометрический метод	1,00	—
34	375461,86	4290448,19	Картометрический метод	1,00	—
35	375404,16	4290411,01	Картометрический метод	1,00	—
36	375405,54	4290384,99	Картометрический метод	1,00	—
37	375120,22	4290205,06	Картометрический метод	1,00	—
38	375068,22	4290236,28	Картометрический метод	1,00	—
39	375054,02	4290273,47	Аналитический метод	0,10	—
40	375007,00	4290330,97	Картометрический метод	1,00	—
41	375085,22	4290383,78	Картометрический метод	1,00	—
42	375076,28	4290426,59	Картометрический метод	1,00	—
43	375114,53	4290453,72	Картометрический метод	1,00	—
44	375109,81	4290501,00	Картометрический метод	1,00	—
45	375078,63	4290512,34	Картометрический метод	1,00	—

ОПИСАНИЕ МЕСТОПОЛОЖЕНИЯ ГРАНИЦ**с. Половинка Моряковского сельского поселения Томского муниципального района Томской области**

(наименование объекта, местоположение границ которого описано (далее – объект))

Сведения о местоположении границ объекта

1	2	3	4	5	6
46	375042,63	4290489,97	Картометрический метод	1,00	—
47	374948,13	4290523,69	Картометрический метод	1,00	—
48	374583,19	4290272,19	Картометрический метод	1,00	—
49	374336,41	4290271,25	Картометрический метод	1,00	—
50	374263,22	4290233,69	Картометрический метод	1,00	—
51	374284,53	4290157,84	Картометрический метод	1,00	—
52	374306,00	4290119,85	Аналитический метод	0,10	—
53	374320,35	4290101,25	Аналитический метод	0,10	—
54	374338,22	4290083,72	Картометрический метод	1,00	—
55	374340,26	4290067,71	Аналитический метод	0,10	—
56	374333,86	4290065,64	Аналитический метод	0,10	—
57	374331,78	4290056,70	Аналитический метод	0,10	—
58	374316,90	4290041,29	Аналитический метод	0,10	—
59	374311,57	4290021,69	Аналитический метод	0,10	—
60	374329,19	4289998,02	Аналитический метод	0,10	—
61	374353,69	4290003,90	Аналитический метод	0,10	—
62	374361,43	4289963,99	Аналитический метод	0,10	—
63	374377,81	4289877,63	Картометрический метод	1,00	—
64	374337,09	4289788,06	Картометрический метод	1,00	—
65	374271,59	4289742,34	Картометрический метод	1,00	—
66	374229,63	4289697,44	Картометрический метод	1,00	—
67	374118,00	4289618,88	Картометрический метод	1,00	—
68	373951,59	4289443,00	Картометрический метод	1,00	—
69	373853,25	4289289,84	Картометрический метод	1,00	—
70	373768,63	4289156,00	Картометрический метод	1,00	—

ОПИСАНИЕ МЕСТОПОЛОЖЕНИЯ ГРАНИЦ**с. Половинка Моряковского сельского поселения Томского муниципального района Томской области**

(наименование объекта, местоположение границ которого описано (далее – объект))

Сведения о местоположении границ объекта

1	2	3	4	5	6
71	373676,47	4289103,03	Картометрический метод	1,00	—
72	373613,34	4289047,50	Картометрический метод	1,00	—
73	373557,41	4289061,06	Картометрический метод	1,00	—
74	373493,94	4289060,91	Картометрический метод	1,00	—
75	373468,53	4289038,09	Картометрический метод	1,00	—
76	373372,73	4288975,14	Аналитический метод	0,10	—
77	373331,75	4288939,28	Картометрический метод	1,00	—
78	373208,84	4288825,16	Картометрический метод	1,00	—
79	373247,78	4288673,94	Картометрический метод	1,00	—
80	373239,28	4288672,72	Картометрический метод	1,00	—
81	373181,59	4288652,03	Картометрический метод	1,00	—
82	373149,00	4288636,16	Картометрический метод	1,00	—
83	373089,59	4288686,38	Картометрический метод	1,00	—
84	373042,16	4288681,84	Картометрический метод	1,00	—
85	373000,34	4288711,22	Картометрический метод	1,00	—
86	372932,84	4288720,47	Картометрический метод	1,00	—
87	372899,16	4288691,47	Картометрический метод	1,00	—
88	372881,72	4288663,78	Картометрический метод	1,00	—
89	372906,03	4288628,34	Картометрический метод	1,00	—
90	372894,81	4288579,66	Картометрический метод	1,00	—
91	372898,78	4288528,38	Картометрический метод	1,00	—
92	372908,88	4288507,38	Картометрический метод	1,00	—
93	372920,16	4288485,28	Картометрический метод	1,00	—
94	372911,28	4288451,66	Картометрический метод	1,00	—
95	372854,48	4288378,64	Картометрический метод	1,00	—

ОПИСАНИЕ МЕСТОПОЛОЖЕНИЯ ГРАНИЦ**с. Половинка Моряковского сельского поселения Томского муниципального района Томской области**

(наименование объекта, местоположение границ которого описано (далее – объект))

Сведения о местоположении границ объекта

1	2	3	4	5	6
96	372909,31	4288327,11	Картометрический метод	1,00	—
97	372863,16	4288281,41	Картометрический метод	1,00	—
98	372860,25	4288267,47	Картометрический метод	1,00	—
99	372844,47	4288228,44	Картометрический метод	1,00	—
100	372842,46	4288225,81	Аналитический метод	0,10	—
101	372840,22	4288222,89	Аналитический метод	0,10	—
102	372779,87	4288142,08	Картометрический метод	1,00	—
103	372734,97	4288102,28	Картометрический метод	1,00	—
104	372708,44	4288052,25	Картометрический метод	1,00	—
105	372223,44	4287748,19	Картометрический метод	1,00	—
106	372171,84	4287717,26	Картометрический метод	1,00	—
107	372208,87	4287652,82	Картометрический метод	1,00	—
108	372290,23	4287712,88	Картометрический метод	1,00	—
109	372345,97	4287684,31	Картометрический метод	1,00	—
110	372484,17	4287783,49	Картометрический метод	1,00	—
111	372661,99	4287897,18	Картометрический метод	1,00	—
112	372715,54	4287941,03	Картометрический метод	1,00	—
113	372792,44	4287973,86	Картометрический метод	1,00	—
114	372861,85	4288034,24	Картометрический метод	1,00	—
115	373102,46	4288264,72	Картометрический метод	1,00	—
116	373143,67	4288290,94	Картометрический метод	1,00	—
117	373471,56	4288572,30	Картометрический метод	1,00	—
118	373820,13	4288911,66	Картометрический метод	1,00	—
119	373965,91	4289003,21	Картометрический метод	1,00	—
120	374115,61	4289126,05	Картометрический метод	1,00	—

ОПИСАНИЕ МЕСТОПОЛОЖЕНИЯ ГРАНИЦ

с. Половинка Моряковского сельского поселения Томского муниципального района Томской области

(наименование объекта, местоположение границ которого описано (далее – объект))

Сведения о местоположении границ объекта

1	2	3	4	5	6
121	374125,82	4289160,13	Картометрический метод	1,00	—
122	374259,83	4289291,64	Картометрический метод	1,00	—
123	374326,00	4289322,99	Картометрический метод	1,00	—
124	374355,70	4289349,37	Картометрический метод	1,00	—
125	374524,71	4289485,10	Картометрический метод	1,00	—
126	374603,15	4289540,63	Картометрический метод	1,00	—
1	374809,18	4289681,87	Картометрический метод	1,00	—

3. Сведения о характерных точках части (частей) границы объекта

Обозначение характерных точек части границы	Координаты, м		Метод определения координат характерной точки	Средняя квадратическая погрешность положения характерной точки (M _t), м	Описание обозначения точки на местности (при наличии)
	X	Y			
1	2	3	4	5	6
Часть №					

ОПИСАНИЕ МЕСТОПОЛОЖЕНИЯ ГРАНИЦ

п. Поздняково Моряковского сельского поселения Томского муниципального района Томской области

(наименование объекта, местоположение границ которого описано (далее -объект)

Сведения об объекте

№ п/п	Характеристики объекта	Описание характеристик
1	2	3
1	Местоположение объекта	Томская обл., Томский р-н, с/п Моряковское, п. Поздняково
2	Площадь объекта ± величина погрешности определения площади ($P \pm \Delta P$)	554492±261 кв.м
3	Иные характеристики объекта	—

1. Система координат МСК 70, зона 4**2. Сведения о характерных точках границ объекта**

Обозначение характерных точек границ	Координаты, м		Метод определения координат характерной точки	Средняя квадратическая погрешность положения характерной точки (M_t), м	Описание обозначения точки на местности (при наличии)
	X	Y			
1	2	3	4	5	6
1	370520,26	4286608,97	Картометрический метод	1,00	—
2	370604,08	4286642,04	Картометрический метод	1,00	—
3	370993,00	4286851,47	Картометрический метод	1,00	—
4	371052,96	4286930,83	Картометрический метод	1,00	—
5	371055,60	4286975,46	Аналитический метод	0,10	—
6	371047,19	4287001,07	Аналитический метод	0,10	—
7	371015,05	4287058,25	Картометрический метод	1,00	—
8	370992,74	4287091,93	Картометрический метод	1,00	—
9	371043,33	4287130,02	Аналитический метод	0,10	—
10	371026,25	4287160,76	Аналитический метод	0,10	—
11	371015,80	4287177,44	Аналитический метод	0,10	—
12	370972,76	4287149,02	Картометрический метод	1,00	—
13	370954,27	4287134,80	Аналитический метод	0,10	—
14	370919,70	4287108,38	Картометрический метод	1,00	—
15	370863,63	4287113,19	Картометрический метод	1,00	—
16	370826,48	4287138,51	Картометрический метод	1,00	—

ОПИСАНИЕ МЕСТОПОЛОЖЕНИЯ ГРАНИЦ**п. Поздняково Моряковского сельского поселения Томского муниципального района Томской области**

(наименование объекта, местоположение границ которого описано (далее -объект))

1	2	3	4	5	6
17	370806,19	4287139,28	Картометрический метод	1,00	—
18	370756,88	4287252,25	Картометрический метод	1,00	—
19	370700,06	4287226,19	Картометрический метод	1,00	—
20	370663,16	4287200,53	Картометрический метод	1,00	—
21	370669,00	4287124,94	Картометрический метод	1,00	—
22	370701,78	4287089,03	Картометрический метод	1,00	—
23	370669,06	4287059,97	Картометрический метод	1,00	—
24	370644,97	4287044,31	Картометрический метод	1,00	—
25	370614,69	4287041,63	Картометрический метод	1,00	—
26	370543,44	4286977,25	Картометрический метод	1,00	—
27	370517,99	4286963,18	Аналитический метод	0,10	—
28	370509,00	4286956,63	Картометрический метод	1,00	—
29	370486,69	4286969,25	Картометрический метод	1,00	—
30	370475,69	4287001,59	Картометрический метод	1,00	—
31	370437,63	4286995,81	Картометрический метод	1,00	—
32	370427,66	4286977,34	Картометрический метод	1,00	—
33	370434,16	4286945,06	Картометрический метод	1,00	—
34	370435,09	4286924,47	Картометрический метод	1,00	—
35	370428,28	4286904,00	Картометрический метод	1,00	—
36	370398,61	4286886,20	Аналитический метод	0,10	—
37	370383,79	4286935,51	Картометрический метод	1,00	—
38	370339,24	4286965,95	Картометрический метод	1,00	—
39	370330,24	4286985,74	Картометрический метод	1,00	—
40	370280,28	4286986,85	Картометрический метод	1,00	—
41	370268,11	4286970,79	Картометрический метод	1,00	—
42	370233,34	4286976,22	Картометрический метод	1,00	—

ОПИСАНИЕ МЕСТОПОЛОЖЕНИЯ ГРАНИЦ**п. Поздняково Моряковского сельского поселения Томского муниципального района Томской области**

(наименование объекта, местоположение границ которого описано (далее -объект))

1	2	3	4	5	6
43	370216,47	4286968,81	Картометрический метод	1,00	—
44	370207,25	4286956,75	Картометрический метод	1,00	—
45	370092,91	4286929,78	Картометрический метод	1,00	—
46	370083,63	4286860,06	Аналитический метод	0,10	—
47	369992,45	4286856,63	Картометрический метод	1,00	—
48	369964,15	4286830,85	Аналитический метод	0,10	—
49	369931,35	4286786,36	Картометрический метод	1,00	—
50	369862,65	4286795,19	Картометрический метод	1,00	—
51	369809,93	4286767,10	Картометрический метод	1,00	—
52	369772,81	4286725,00	Картометрический метод	1,00	—
53	369743,09	4286719,09	Картометрический метод	1,00	—
54	369699,85	4286685,07	Картометрический метод	1,00	—
55	369678,15	4286629,01	Картометрический метод	1,00	—
56	369639,08	4286625,47	Аналитический метод	0,10	—
57	369617,98	4286623,43	Аналитический метод	0,10	—
58	369607,94	4286602,54	Аналитический метод	0,10	—
59	369610,03	4286571,44	Аналитический метод	0,10	—
60	369629,20	4286478,98	Картометрический метод	1,00	—
61	369675,06	4286467,60	Аналитический метод	0,10	—
62	369696,08	4286458,46	Аналитический метод	0,10	—
63	369723,30	4286469,57	Картометрический метод	1,00	—
64	369722,06	4286492,48	Картометрический метод	1,00	—
65	369752,92	4286505,35	Картометрический метод	1,00	—
66	369783,92	4286429,79	Картометрический метод	1,00	—
67	369860,03	4286448,06	Картометрический метод	1,00	—
68	369934,75	4286472,41	Картометрический метод	1,00	—

ОПИСАНИЕ МЕСТОПОЛОЖЕНИЯ ГРАНИЦ**п. Поздняково Моряковского сельского поселения Томского муниципального района Томской области**

(наименование объекта, местоположение границ которого описано (далее -объект))

1	2	3	4	5	6
69	369973,50	4286457,74	Картометрический метод	1,00	—
70	369989,01	4286416,05	Аналитический метод	0,10	—
71	369981,69	4286382,31	Картометрический метод	1,00	—
72	369890,75	4286298,33	Картометрический метод	1,00	—
73	369874,14	4286322,13	Картометрический метод	1,00	—
74	369823,54	4286284,53	Картометрический метод	1,00	—
75	369859,06	4286245,19	Картометрический метод	1,00	—
76	370070,56	4286384,05	Картометрический метод	1,00	—
77	370168,19	4286432,22	Картометрический метод	1,00	—
1	370520,26	4286608,97	Картометрический метод	1,00	—

3. Сведения о характерных точках части (частей) границы объекта

Обозначение характерных точек части границы	Координаты, м		Метод определения координат характерной точки	Средняя квадратическая погрешность положения характерной точки (M _t), м	Описание обозначения точки на местности (при наличии)
	X	Y			
1	2	3	4	5	6
Часть №					

ОПИСАНИЕ МЕСТОПОЛОЖЕНИЯ ГРАНИЦ

д. Губино Моряковского сельского поселения Томского муниципального района Томской области

(наименование объекта, местоположение границ которого описано (далее -объект)

Сведения об объекте

№ п/п	Характеристики объекта	Описание характеристик
1	2	3
1	Местоположение объекта	Томская обл., Томский р-н, с/п Моряковское, д. Губино
2	Площадь объекта ± величина погрешности определения площади (P ± ΔP)	1891767±481 кв.м
3	Иные характеристики объекта	—

ОПИСАНИЕ МЕСТОПОЛОЖЕНИЯ ГРАНИЦ

д. Губино Моряковского сельского поселения Томского муниципального района Томской области

(наименование объекта, местоположение границ которого описано (далее – объект))

Сведения о местоположении границ объекта**1. Система координат МСК 70, зона 4****2. Сведения о характерных точках границ объекта**

Обозначение характерных точек границ	Координаты, м		Метод определения координат характерной точки	Средняя квадратическая погрешность положения характерной точки (M _t), м	Описание обозначения точки на местности (при наличии)
	X	Y			
1	2	3	4	5	6
1	362303,16	4304129,13	Аналитический метод	1,00	—
2	362305,58	4304152,92	Аналитический метод	1,00	—
3	362300,20	4304153,50	Аналитический метод	1,00	—
4	362300,50	4304161,88	Аналитический метод	1,00	—
5	362307,39	4304165,87	Аналитический метод	1,00	—
6	362324,41	4304175,75	Картометрический метод	1,00	—
7	362353,69	4304182,68	Картометрический метод	1,00	—
8	362372,19	4304171,13	Картометрический метод	1,00	—
9	362380,66	4304172,65	Картометрический метод	1,00	—
10	362382,22	4304182,68	Картометрический метод	1,00	—
11	362371,42	4304194,26	Картометрический метод	1,00	—
12	362372,19	4304205,81	Картометрический метод	1,00	—
13	362377,60	4304225,84	Картометрический метод	1,00	—
14	362385,29	4304240,49	Картометрический метод	1,00	—
15	362397,62	4304247,44	Картометрический метод	1,00	—
16	362406,68	4304216,37	Картометрический метод	1,00	—
17	362449,00	4304207,69	Картометрический метод	1,00	—
18	362457,41	4304214,25	Картометрический метод	1,00	—
19	362459,28	4304240,00	Картометрический метод	1,00	—
20	362468,66	4304242,94	Картометрический метод	1,00	—

ОПИСАНИЕ МЕСТОПОЛОЖЕНИЯ ГРАНИЦ

д. Губино Моряковского сельского поселения Томского муниципального района Томской области

(наименование объекта, местоположение границ которого описано (далее – объект))

Сведения о местоположении границ объекта

1	2	3	4	5	6
21	362468,97	4304304,15	Картометрический метод	1,00	—
22	362476,19	4304309,50	Картометрический метод	1,00	—
23	362494,06	4304334,09	Картометрический метод	1,00	—
24	362494,59	4304366,38	Картометрический метод	1,00	—
25	362502,56	4304399,00	Картометрический метод	1,00	—
26	362507,28	4304422,56	Картометрический метод	1,00	—
27	362522,94	4304453,66	Картометрический метод	1,00	—
28	362559,78	4304507,44	Картометрический метод	1,00	—
29	362546,55	4304508,04	Картометрический метод	1,00	—
30	362533,27	4304508,65	Картометрический метод	1,00	—
31	362517,83	4304509,36	Картометрический метод	1,00	—
32	362498,20	4304510,43	Картометрический метод	1,00	—
33	362477,99	4304511,86	Картометрический метод	1,00	—
34	362459,84	4304513,27	Картометрический метод	1,00	—
35	362438,64	4304514,65	Картометрический метод	1,00	—
36	362427,33	4304515,11	Картометрический метод	1,00	—
37	362423,92	4304514,68	Картометрический метод	1,00	—
38	362422,93	4304507,68	Картометрический метод	1,00	—
39	362412,81	4304508,13	Картометрический метод	1,00	—
40	362410,95	4304513,40	Картометрический метод	1,00	—
41	362404,49	4304515,48	Картометрический метод	1,00	—
42	362394,55	4304515,63	Картометрический метод	1,00	—
43	362361,75	4304516,73	Картометрический метод	1,00	—
44	362332,51	4304518,78	Картометрический метод	1,00	—
45	362316,40	4304519,63	Картометрический метод	1,00	—

ОПИСАНИЕ МЕСТОПОЛОЖЕНИЯ ГРАНИЦ

д. Губино Моряковского сельского поселения Томского муниципального района Томской области

(наименование объекта, местоположение границ которого описано (далее – объект))

Сведения о местоположении границ объекта

1	2	3	4	5	6
46	362289,28	4304521,01	Картометрический метод	1,00	—
47	362286,13	4304520,82	Картометрический метод	1,00	—
48	362283,90	4304513,81	Картометрический метод	1,00	—
49	362276,62	4304514,57	Картометрический метод	1,00	—
50	362274,65	4304514,78	Картометрический метод	1,00	—
51	362274,18	4304521,64	Картометрический метод	1,00	—
52	362268,22	4304523,63	Картометрический метод	1,00	—
53	362257,76	4304523,82	Картометрический метод	1,00	—
54	362241,92	4304524,36	Картометрический метод	1,00	—
55	362224,29	4304525,36	Картометрический метод	1,00	—
56	362203,41	4304526,49	Картометрический метод	1,00	—
57	362184,05	4304527,54	Картометрический метод	1,00	—
58	362177,83	4304527,51	Картометрический метод	1,00	—
59	362175,74	4304518,58	Картометрический метод	1,00	—
60	362164,56	4304519,11	Картометрический метод	1,00	—
61	362161,46	4304526,49	Картометрический метод	1,00	—
62	362142,89	4304528,64	Картометрический метод	1,00	—
63	362136,83	4304528,96	Картометрический метод	1,00	—
64	362127,39	4304530,79	Картометрический метод	1,00	—
65	362121,69	4304531,90	Картометрический метод	1,00	—
66	362098,33	4304538,94	Картометрический метод	1,00	—
67	362081,29	4304545,35	Картометрический метод	1,00	—
68	362073,08	4304549,49	Картометрический метод	1,00	—
69	362065,59	4304554,57	Картометрический метод	1,00	—
70	362053,24	4304563,87	Картометрический метод	1,00	—

ОПИСАНИЕ МЕСТОПОЛОЖЕНИЯ ГРАНИЦ

д. Губино Моряковского сельского поселения Томского муниципального района Томской области

(наименование объекта, местоположение границ которого описано (далее – объект))

Сведения о местоположении границ объекта

1	2	3	4	5	6
71	362031,61	4304580,68	Картометрический метод	1,00	—
72	362019,59	4304590,36	Картометрический метод	1,00	—
73	362004,64	4304602,99	Картометрический метод	1,00	—
74	361991,51	4304615,40	Картометрический метод	1,00	—
75	361969,34	4304640,29	Картометрический метод	1,00	—
76	361942,77	4304672,97	Картометрический метод	1,00	—
77	361918,18	4304704,62	Картометрический метод	1,00	—
78	361894,46	4304735,57	Картометрический метод	1,00	—
79	361866,59	4304772,28	Картометрический метод	1,00	—
80	361844,54	4304801,57	Картометрический метод	1,00	—
81	361803,87	4304855,81	Картометрический метод	1,00	—
82	361775,08	4304894,32	Картометрический метод	1,00	—
83	361751,36	4304926,04	Картометрический метод	1,00	—
84	361730,50	4304953,93	Картометрический метод	1,00	—
85	361711,59	4304979,11	Картометрический метод	1,00	—
86	361700,65	4304993,30	Картометрический метод	1,00	—
87	361689,74	4305006,90	Картометрический метод	1,00	—
88	361671,68	4305029,47	Картометрический метод	1,00	—
89	361649,02	4305059,53	Картометрический метод	1,00	—
90	361624,39	4305092,93	Картометрический метод	1,00	—
91	361608,39	4305114,31	Картометрический метод	1,00	—
92	361599,66	4305125,13	Картометрический метод	1,00	—
93	361590,16	4305124,27	Картометрический метод	1,00	—
94	361584,16	4305134,30	Картометрический метод	1,00	—
95	361586,08	4305144,41	Картометрический метод	1,00	—

ОПИСАНИЕ МЕСТОПОЛОЖЕНИЯ ГРАНИЦ

д. Губино Моряковского сельского поселения Томского муниципального района Томской области

(наименование объекта, местоположение границ которого описано (далее – объект))

Сведения о местоположении границ объекта

1	2	3	4	5	6
96	361583,14	4305149,23	Картометрический метод	1,00	—
97	361568,58	4305168,06	Картометрический метод	1,00	—
98	361550,35	4305190,78	Картометрический метод	1,00	—
99	361539,49	4305204,52	Картометрический метод	1,00	—
100	361518,58	4305231,32	Картометрический метод	1,00	—
101	361502,28	4305252,12	Картометрический метод	1,00	—
102	361492,67	4305264,32	Картометрический метод	1,00	—
103	361477,21	4305283,92	Картометрический метод	1,00	—
104	361466,50	4305299,47	Картометрический метод	1,00	—
105	361453,72	4305317,78	Картометрический метод	1,00	—
106	361437,56	4305335,79	Картометрический метод	1,00	—
107	361428,78	4305346,19	Картометрический метод	1,00	—
108	361416,33	4305362,50	Картометрический метод	1,00	—
109	361401,92	4305382,16	Картометрический метод	1,00	—
110	361393,09	4305395,16	Картометрический метод	1,00	—
111	361382,59	4305409,59	Картометрический метод	1,00	—
112	361371,66	4305424,46	Картометрический метод	1,00	—
113	361361,68	4305437,38	Картометрический метод	1,00	—
114	361353,29	4305446,97	Картометрический метод	1,00	—
115	361339,47	4305462,30	Картометрический метод	1,00	—
116	361326,21	4305477,57	Картометрический метод	1,00	—
117	361319,08	4305486,33	Картометрический метод	1,00	—
118	361308,76	4305497,23	Картометрический метод	1,00	—
119	361297,70	4305506,40	Картометрический метод	1,00	—
120	361274,57	4305524,78	Картометрический метод	1,00	—

ОПИСАНИЕ МЕСТОПОЛОЖЕНИЯ ГРАНИЦ

д. Губино Моряковского сельского поселения Томского муниципального района Томской области

(наименование объекта, местоположение границ которого описано (далее – объект))

Сведения о местоположении границ объекта

1	2	3	4	5	6
121	361260,16	4305535,90	Картометрический метод	1,00	—
122	361243,77	4305548,18	Картометрический метод	1,00	—
123	361231,75	4305555,99	Картометрический метод	1,00	—
124	361226,30	4305551,79	Картометрический метод	1,00	—
125	361215,21	4305556,80	Картометрический метод	1,00	—
126	361216,12	4305565,44	Картометрический метод	1,00	—
127	361212,08	4305569,54	Картометрический метод	1,00	—
128	361191,06	4305578,91	Картометрический метод	1,00	—
129	361113,42	4305609,78	Картометрический метод	1,00	—
130	361063,27	4305627,92	Картометрический метод	1,00	—
131	360986,00	4305652,22	Картометрический метод	1,00	—
132	360921,27	4305673,16	Картометрический метод	1,00	—
133	360821,95	4305707,33	Картометрический метод	1,00	—
134	360680,59	4305752,51	Картометрический метод	1,00	—
135	360644,67	4305763,92	Картометрический метод	1,00	—
136	360563,00	4305790,82	Картометрический метод	1,00	—
137	360525,15	4305803,18	Картометрический метод	1,00	—
138	360454,51	4305826,71	Картометрический метод	1,00	—
139	360385,24	4305849,74	Картометрический метод	1,00	—
140	360350,92	4305860,87	Картометрический метод	1,00	—
141	360347,39	4305862,00	Аналитический метод	1,00	—
142	360318,58	4305871,18	Аналитический метод	1,00	—
143	360296,63	4305812,06	Картометрический метод	1,00	—
144	360203,50	4305526,72	Картометрический метод	1,00	—
145	360152,71	4305381,14	Картометрический метод	1,00	—

ОПИСАНИЕ МЕСТОПОЛОЖЕНИЯ ГРАНИЦ

д. Губино Моряковского сельского поселения Томского муниципального района Томской области

(наименование объекта, местоположение границ которого описано (далее – объект))

Сведения о местоположении границ объекта

1	2	3	4	5	6
146	360177,94	4305352,28	Картометрический метод	1,00	—
147	360166,87	4305317,88	Картометрический метод	1,00	—
148	360195,27	4305288,57	Картометрический метод	1,00	—
149	360334,85	4305295,99	Картометрический метод	1,00	—
150	360343,78	4305252,56	Картометрический метод	1,00	—
151	360372,18	4305223,26	Картометрический метод	1,00	—
152	360415,60	4305232,20	Картометрический метод	1,00	—
153	360445,21	4305279,83	Картометрический метод	1,00	—
154	360637,15	4305252,76	Картометрический метод	1,00	—
155	360641,28	4305209,42	Картометрический метод	1,00	—
156	360669,60	4305175,31	Картометрический метод	1,00	—
157	360750,58	4305125,94	Картометрический метод	1,00	—
158	360729,91	4305034,88	Картометрический метод	1,00	—
159	360728,48	4304943,53	Картометрический метод	1,00	—
160	360713,91	4304880,50	Картометрический метод	1,00	—
161	360707,15	4304846,88	Картометрический метод	1,00	—
162	360704,72	4304822,59	Картометрический метод	1,00	—
163	360702,97	4304752,14	Картометрический метод	1,00	—
164	360713,15	4304729,45	Картометрический метод	1,00	—
165	361010,24	4304688,14	Картометрический метод	1,00	—
166	361077,35	4304683,24	Картометрический метод	1,00	—
167	361158,16	4304679,03	Картометрический метод	1,00	—
168	361164,00	4304692,13	Картометрический метод	1,00	—
169	361206,94	4304715,03	Картометрический метод	1,00	—
170	361229,87	4304718,59	Картометрический метод	1,00	—

ОПИСАНИЕ МЕСТОПОЛОЖЕНИЯ ГРАНИЦ

д. Губино Моряковского сельского поселения Томского муниципального района Томской области

(наименование объекта, местоположение границ которого описано (далее – объект))

Сведения о местоположении границ объекта

1	2	3	4	5	6
171	361288,00	4304702,78	Картометрический метод	1,00	—
172	361308,41	4304711,44	Картометрический метод	1,00	—
173	361346,22	4304738,24	Картометрический метод	1,00	—
174	361369,37	4304754,66	Картометрический метод	1,00	—
175	361379,78	4304776,22	Картометрический метод	1,00	—
176	361394,07	4304784,38	Картометрический метод	1,00	—
177	361405,84	4304782,50	Картометрический метод	1,00	—
178	361418,06	4304767,03	Картометрический метод	1,00	—
179	361435,16	4304740,15	Картометрический метод	1,00	—
180	361448,19	4304725,49	Картометрический метод	1,00	—
181	361460,41	4304713,28	Картометрический метод	1,00	—
182	361481,25	4304700,25	Картометрический метод	1,00	—
183	361576,59	4304734,41	Картометрический метод	1,00	—
184	361607,69	4304694,12	Картометрический метод	1,00	—
185	361612,40	4304676,84	Картометрический метод	1,00	—
186	361602,34	4304659,67	Картометрический метод	1,00	—
187	361584,19	4304641,62	Картометрический метод	1,00	—
188	361589,06	4304621,28	Картометрический метод	1,00	—
189	361602,91	4304605,81	Картометрический метод	1,00	—
190	361615,94	4304598,46	Картометрический метод	1,00	—
191	361634,69	4304598,46	Аналитический метод	1,00	—
192	361645,19	4304594,75	Аналитический метод	1,00	—
193	361645,66	4304586,87	Аналитический метод	1,00	—
194	361646,11	4304582,19	Аналитический метод	1,00	—
195	361647,09	4304572,12	Картометрический метод	1,00	—

ОПИСАНИЕ МЕСТОПОЛОЖЕНИЯ ГРАНИЦ

д. Губино Моряковского сельского поселения Томского муниципального района Томской области

(наименование объекта, местоположение границ которого описано (далее – объект))

Сведения о местоположении границ объекта

1	2	3	4	5	6
196	361652,78	4304552,15	Картометрический метод	1,00	—
197	361648,50	4304515,03	Картометрический метод	1,00	—
198	361666,34	4304500,03	Картометрический метод	1,00	—
199	361671,19	4304501,30	Картометрический метод	1,00	—
200	361682,62	4304501,10	Картометрический метод	1,00	—
201	361702,06	4304504,56	Картометрический метод	1,00	—
202	361719,91	4304502,87	Картометрический метод	1,00	—
203	361732,41	4304495,88	Картометрический метод	1,00	—
204	361767,95	4304471,24	Картометрический метод	1,00	—
205	361780,28	4304505,63	Картометрический метод	1,00	—
206	361792,16	4304532,53	Картометрический метод	1,00	—
207	361814,19	4304548,28	Картометрический метод	1,00	—
208	361838,16	4304553,91	Картометрический метод	1,00	—
209	361855,50	4304551,34	Картометрический метод	1,00	—
210	361872,31	4304544,22	Картометрический метод	1,00	—
211	361892,72	4304546,75	Картометрический метод	1,00	—
212	361901,38	4304555,94	Картометрический метод	1,00	—
213	361906,40	4304566,52	Картометрический метод	1,00	—
214	361979,55	4304539,54	Картометрический метод	1,00	—
215	361984,00	4304522,81	Картометрический метод	1,00	—
216	361960,03	4304499,34	Картометрический метод	1,00	—
217	361946,78	4304483,03	Картометрический метод	1,00	—
218	361931,47	4304467,72	Картометрический метод	1,00	—
219	361923,81	4304442,75	Картометрический метод	1,00	—
220	361917,16	4304376,66	Картометрический метод	1,00	—

ОПИСАНИЕ МЕСТОПОЛОЖЕНИЯ ГРАНИЦ

д. Губино Моряковского сельского поселения Томского муниципального района Томской области

(наименование объекта, местоположение границ которого описано (далее – объект))

Сведения о местоположении границ объекта

1	2	3	4	5	6
221	361948,00	4304306,25	Картометрический метод	1,00	—
222	361959,00	4304276,03	Картометрический метод	1,00	—
223	361980,94	4304277,56	Картометрический метод	1,00	—
224	361999,79	4304277,03	Картометрический метод	1,00	—
225	362031,77	4304207,59	Картометрический метод	1,00	—
226	362037,61	4304198,37	Картометрический метод	1,00	—
227	362045,98	4304182,96	Аналитический метод	1,00	—
228	362048,24	4304175,26	Аналитический метод	1,00	—
229	362061,98	4304174,54	Аналитический метод	1,00	—
230	362093,48	4304169,38	Аналитический метод	1,00	—
231	362097,77	4304193,64	Картометрический метод	1,00	—
232	362130,19	4304189,59	Картометрический метод	1,00	—
233	362141,75	4304202,72	Картометрический метод	1,00	—
234	362155,63	4304198,88	Картометрический метод	1,00	—
235	362162,56	4304182,68	Картометрический метод	1,00	—
236	362163,31	4304168,81	Картометрический метод	1,00	—
237	362171,81	4304167,27	Картометрический метод	1,00	—
238	362184,91	4304172,66	Картометрический метод	1,00	—
239	362208,03	4304185,00	Картометрический метод	1,00	—
240	362226,53	4304188,84	Картометрический метод	1,00	—
241	362237,31	4304181,91	Картометрический метод	1,00	—
242	362241,16	4304168,03	Картометрический метод	1,00	—
243	362244,01	4304160,41	Аналитический метод	1,00	—
244	362241,48	4304136,02	Аналитический метод	1,00	—
1	362303,16	4304129,13	Аналитический метод	1,00	—

ОПИСАНИЕ МЕСТОПОЛОЖЕНИЯ ГРАНИЦ

д. Губино Моряковского сельского поселения Томского муниципального района Томской области

(наименование объекта, местоположение границ которого описано (далее – объект))

Сведения о местоположении границ объекта

1	2	3	4	5	6
245	361777,67	4304921,24	Картометрический метод	1,00	—
246	361776,09	4304931,28	Картометрический метод	1,00	—
247	361780,69	4304934,72	Картометрический метод	1,00	—
248	361792,71	4304936,45	Картометрический метод	1,00	—
249	361802,47	4304946,75	Картометрический метод	1,00	—
250	361808,18	4304963,37	Картометрический метод	1,00	—
251	361803,84	4304985,31	Картометрический метод	1,00	—
252	361794,88	4305001,31	Картометрический метод	1,00	—
253	361760,96	4305016,65	Картометрический метод	1,00	—
254	361744,03	4305012,07	Картометрический метод	1,00	—
255	361730,28	4305028,69	Картометрический метод	1,00	—
256	361727,41	4305044,16	Картометрический метод	1,00	—
257	361716,19	4305049,94	Картометрический метод	1,00	—
258	361709,81	4305058,25	Картометрический метод	1,00	—
259	361701,63	4305089,40	Картометрический метод	1,00	—
260	361695,91	4305102,59	Картометрический метод	1,00	—
261	361687,36	4305110,50	Картометрический метод	1,00	—
262	361680,65	4305116,72	Картометрический метод	1,00	—
263	361672,41	4305124,37	Картометрический метод	1,00	—
264	361665,13	4305141,72	Картометрический метод	1,00	—
265	361660,25	4305188,31	Картометрический метод	1,00	—
266	361654,31	4305249,25	Картометрический метод	1,00	—
267	361667,25	4305264,16	Картометрический метод	1,00	—
268	361666,69	4305276,19	Картометрический метод	1,00	—
269	361652,93	4305277,91	Картометрический метод	1,00	—

ОПИСАНИЕ МЕСТОПОЛОЖЕНИЯ ГРАНИЦ

д. Губино Моряковского сельского поселения Томского муниципального района Томской области

(наименование объекта, местоположение границ которого описано (далее – объект))

Сведения о местоположении границ объекта

1	2	3	4	5	6
270	361618,56	4305260,72	Картометрический метод	1,00	—
271	361604,19	4305259,22	Картометрический метод	1,00	—
272	361597,03	4305272,65	Картометрический метод	1,00	—
273	361573,31	4305305,41	Картометрический метод	1,00	—
274	361554,41	4305331,75	Картометрический метод	1,00	—
275	361526,91	4305362,69	Картометрический метод	1,00	—
276	361521,75	4305385,59	Картометрический метод	1,00	—
277	361522,88	4305403,94	Картометрический метод	1,00	—
278	361528,32	4305412,83	Картометрический метод	1,00	—
279	361535,50	4305424,55	Картометрический метод	1,00	—
280	361555,53	4305450,34	Картометрический метод	1,00	—
281	361558,96	4305464,65	Картометрический метод	1,00	—
282	361550,37	4305483,00	Картометрический метод	1,00	—
283	361517,16	4305536,28	Картометрический метод	1,00	—
284	361512,57	4305569,32	Картометрический метод	1,00	—
285	361457,06	4305536,68	Аналитический метод	1,00	—
286	361336,71	4305694,24	Аналитический метод	1,00	—
287	361298,93	4305704,70	Аналитический метод	1,00	—
288	361278,42	4305707,59	Аналитический метод	1,00	—
289	361292,73	4305747,87	Аналитический метод	1,00	—
290	361302,37	4305793,65	Картометрический метод	1,00	—
291	361269,95	4305817,22	Картометрический метод	1,00	—
292	361295,75	4305940,91	Аналитический метод	1,00	—
293	361094,56	4306080,75	Картометрический метод	1,00	—
294	361045,72	4306116,44	Картометрический метод	1,00	—

ОПИСАНИЕ МЕСТОПОЛОЖЕНИЯ ГРАНИЦ

д. Губино Моряковского сельского поселения Томского муниципального района Томской области

(наименование объекта, местоположение границ которого описано (далее – объект))

Сведения о местоположении границ объекта

1	2	3	4	5	6
295	360965,26	4306026,62	Картометрический метод	1,00	—
296	360933,15	4306086,30	Картометрический метод	1,00	—
297	360907,44	4306125,91	Картометрический метод	1,00	—
298	360885,48	4306089,22	Картометрический метод	1,00	—
299	360843,69	4306042,56	Картометрический метод	1,00	—
300	360730,45	4305904,83	Картометрический метод	1,00	—
301	360753,78	4305889,90	Картометрический метод	1,00	—
302	360668,17	4305910,06	Картометрический метод	1,00	—
303	360668,12	4305909,98	Картометрический метод	1,00	—
304	360630,27	4305802,79	Картометрический метод	1,00	—
305	360645,37	4305794,68	Картометрический метод	1,00	—
306	360651,25	4305813,40	Картометрический метод	1,00	—
307	360722,95	4305790,02	Картометрический метод	1,00	—
308	360753,89	4305889,85	Картометрический метод	1,00	—
309	360763,33	4305874,26	Картометрический метод	1,00	—
310	360742,30	4305798,66	Картометрический метод	1,00	—
311	360798,02	4305786,92	Картометрический метод	1,00	—
312	360779,50	4305738,21	Картометрический метод	1,00	—
313	360806,81	4305730,24	Картометрический метод	1,00	—
314	360882,22	4305707,12	Картометрический метод	1,00	—
315	360901,27	4305701,15	Картометрический метод	1,00	—
316	360917,63	4305695,44	Картометрический метод	1,00	—
317	360948,27	4305683,53	Картометрический метод	1,00	—
318	360958,49	4305686,84	Картометрический метод	1,00	—
319	360968,55	4305684,01	Картометрический метод	1,00	—

ОПИСАНИЕ МЕСТОПОЛОЖЕНИЯ ГРАНИЦ

д. Губино Моряковского сельского поселения Томского муниципального района Томской области

(наименование объекта, местоположение границ которого описано (далее – объект))

Сведения о местоположении границ объекта

1	2	3	4	5	6
320	360968,05	4305678,63	Картометрический метод	1,00	—
321	361033,70	4305656,34	Картометрический метод	1,00	—
322	361062,93	4305646,30	Картометрический метод	1,00	—
323	361077,24	4305641,96	Картометрический метод	1,00	—
324	361084,85	4305646,24	Картометрический метод	1,00	—
325	361094,68	4305643,03	Картометрический метод	1,00	—
326	361093,75	4305636,91	Картометрический метод	1,00	—
327	361108,74	4305631,37	Картометрический метод	1,00	—
328	361125,98	4305625,75	Картометрический метод	1,00	—
329	361147,59	4305618,44	Картометрический метод	1,00	—
330	361172,29	4305608,46	Картометрический метод	1,00	—
331	361190,48	4305599,97	Картометрический метод	1,00	—
332	361214,04	4305588,20	Картометрический метод	1,00	—
333	361237,69	4305576,01	Картометрический метод	1,00	—
334	361252,56	4305567,42	Картометрический метод	1,00	—
335	361269,20	4305555,74	Картометрический метод	1,00	—
336	361291,27	4305538,48	Картометрический метод	1,00	—
337	361320,43	4305514,59	Картометрический метод	1,00	—
338	361330,18	4305504,75	Картометрический метод	1,00	—
339	361336,51	4305498,36	Картометрический метод	1,00	—
340	361360,48	4305468,13	Картометрический метод	1,00	—
341	361395,71	4305422,69	Картометрический метод	1,00	—
342	361412,47	4305401,30	Картометрический метод	1,00	—
343	361418,22	4305402,26	Картометрический метод	1,00	—
344	361424,50	4305395,68	Картометрический метод	1,00	—

ОПИСАНИЕ МЕСТОПОЛОЖЕНИЯ ГРАНИЦ

д. Губино Моряковского сельского поселения Томского муниципального района Томской области

(наименование объекта, местоположение границ которого описано (далее – объект))

Сведения о местоположении границ объекта

1	2	3	4	5	6
345	361421,64	4305389,20	Картометрический метод	1,00	—
346	361436,10	4305368,05	Картометрический метод	1,00	—
347	361505,38	4305278,65	Картометрический метод	1,00	—
348	361554,74	4305214,67	Картометрический метод	1,00	—
349	361602,99	4305151,64	Картометрический метод	1,00	—
350	361612,54	4305139,08	Аналитический метод	1,00	—
351	361631,51	4305114,14	Картометрический метод	1,00	—
352	361645,01	4305111,14	Картометрический метод	1,00	—
353	361651,34	4305101,65	Картометрический метод	1,00	—
354	361648,49	4305091,78	Картометрический метод	1,00	—
355	361675,09	4305056,69	Картометрический метод	1,00	—
356	361688,42	4305039,23	Картометрический метод	1,00	—
357	361725,14	4304991,45	Картометрический метод	1,00	—
358	361750,41	4304957,69	Картометрический метод	1,00	—
359	361774,65	4304925,27	Аналитический метод	1,00	—
245	361777,67	4304921,24	Картометрический метод	1,00	—
360	362612,82	4304523,90	Картометрический метод	1,00	—
361	362614,46	4304540,86	Картометрический метод	1,00	—
362	362634,96	4304541,93	Картометрический метод	1,00	—
363	362632,37	4304591,87	Картометрический метод	1,00	—
364	362629,78	4304641,80	Картометрический метод	1,00	—
365	362599,81	4304640,25	Картометрический метод	1,00	—
366	362602,40	4304590,31	Картометрический метод	1,00	—
367	362604,17	4304556,30	Картометрический метод	1,00	—
368	362578,19	4304561,19	Картометрический метод	1,00	—

ОПИСАНИЕ МЕСТОПОЛОЖЕНИЯ ГРАНИЦ

д. Губино Моряковского сельского поселения Томского муниципального района Томской области

(наименование объекта, местоположение границ которого описано (далее – объект))

Сведения о местоположении границ объекта

1	2	3	4	5	6
369	362576,47	4304577,82	Картометрический метод	1,00	—
370	362560,50	4304591,19	Картометрический метод	1,00	—
371	362554,68	4304597,85	Картометрический метод	1,00	—
372	362552,41	4304611,03	Картометрический метод	1,00	—
373	362532,34	4304622,50	Картометрический метод	1,00	—
374	362527,19	4304639,09	Картометрический метод	1,00	—
375	362533,19	4304658,41	Картометрический метод	1,00	—
376	362535,75	4304677,59	Картометрический метод	1,00	—
377	362522,94	4304692,94	Картометрический метод	1,00	—
378	362523,19	4304705,56	Картометрический метод	1,00	—
379	362520,38	4304722,38	Картометрический метод	1,00	—
380	362532,34	4304729,63	Картометрический метод	1,00	—
381	362546,09	4304738,22	Картометрический метод	1,00	—
382	362554,12	4304747,37	Картометрический метод	1,00	—
383	362556,97	4304761,13	Картометрический метод	1,00	—
384	362544,94	4304780,62	Картометрический метод	1,00	—
385	362542,66	4304791,50	Картометрический метод	1,00	—
386	362544,94	4304803,52	Картометрический метод	1,00	—
387	362548,70	4304806,82	Аналитический метод	1,00	—
388	362543,10	4304839,28	Картометрический метод	1,00	—
389	362505,41	4304855,09	Картометрический метод	1,00	—
390	362495,69	4304861,41	Картометрический метод	1,00	—
391	362462,43	4304894,63	Картометрический метод	1,00	—
392	362461,88	4304912,38	Картометрический метод	1,00	—
393	362453,84	4304952,50	Картометрический метод	1,00	—

ОПИСАНИЕ МЕСТОПОЛОЖЕНИЯ ГРАНИЦ

д. Губино Моряковского сельского поселения Томского муниципального района Томской области

(наименование объекта, местоположение границ которого описано (далее – объект))

Сведения о местоположении границ объекта

1	2	3	4	5	6
394	362442,41	4304968,53	Картометрический метод	1,00	—
395	362436,09	4305004,63	Картометрический метод	1,00	—
396	362429,22	4305030,97	Картометрический метод	1,00	—
397	362481,34	4305046,09	Картометрический метод	1,00	—
398	362524,84	4305063,38	Картометрический метод	1,00	—
399	362569,66	4305092,16	Картометрический метод	1,00	—
400	362461,30	4305212,00	Картометрический метод	1,00	—
401	362438,34	4305217,03	Картометрический метод	1,00	—
402	362420,06	4305217,16	Картометрический метод	1,00	—
403	362396,56	4305211,44	Картометрический метод	1,00	—
404	362366,92	4305191,67	Картометрический метод	1,00	—
405	362326,10	4305155,88	Картометрический метод	1,00	—
406	362269,97	4305094,00	Картометрический метод	1,00	—
407	362268,81	4305064,78	Картометрический метод	1,00	—
408	362261,93	4305053,91	Картометрический метод	1,00	—
409	362241,31	4305039,00	Картометрический метод	1,00	—
410	362236,72	4305024,69	Картометрический метод	1,00	—
411	362225,28	4305017,81	Картометрический метод	1,00	—
412	362197,19	4305006,34	Картометрический метод	1,00	—
413	362178,88	4304989,16	Картометрический метод	1,00	—
414	362180,00	4304970,25	Картометрический метод	1,00	—
415	362174,84	4304958,22	Картометрический метод	1,00	—
416	362161,09	4304943,31	Картометрический метод	1,00	—
417	362118,13	4304915,81	Картометрический метод	1,00	—
418	362073,43	4304894,06	Картометрический метод	1,00	—

ОПИСАНИЕ МЕСТОПОЛОЖЕНИЯ ГРАНИЦ

д. Губино Моряковского сельского поселения Томского муниципального района Томской области

(наименование объекта, местоположение границ которого описано (далее – объект))

Сведения о местоположении границ объекта

1	2	3	4	5	6
419	362055,69	4304882,59	Картометрический метод	1,00	—
420	362056,75	4304856,50	Картометрический метод	1,00	—
421	362050,53	4304853,37	Картометрический метод	1,00	—
422	362043,09	4304855,09	Картометрический метод	1,00	—
423	362033,34	4304868,28	Картометрический метод	1,00	—
424	362024,19	4304871,13	Картометрический метод	1,00	—
425	361984,06	4304853,94	Картометрический метод	1,00	—
426	361973,18	4304840,18	Картометрический метод	1,00	—
427	361954,85	4304837,35	Картометрический метод	1,00	—
428	361937,10	4304842,49	Картометрический метод	1,00	—
429	361921,63	4304858,53	Картометрический метод	1,00	—
430	361908,44	4304863,13	Картометрический метод	1,00	—
431	361892,97	4304859,69	Картометрический метод	1,00	—
432	361878,09	4304849,37	Картометрический метод	1,00	—
433	361863,19	4304837,35	Картометрический метод	1,00	—
434	361838,87	4304838,38	Картометрический метод	1,00	—
435	361847,46	4304826,71	Картометрический метод	1,00	—
436	361865,73	4304802,08	Картометрический метод	1,00	—
437	361887,67	4304772,67	Картометрический метод	1,00	—
438	361902,18	4304753,46	Картометрический метод	1,00	—
439	361924,19	4304725,02	Картометрический метод	1,00	—
440	361941,22	4304703,46	Картометрический метод	1,00	—
441	361966,84	4304671,50	Картометрический метод	1,00	—
442	361987,39	4304645,06	Картометрический метод	1,00	—
443	362001,46	4304628,33	Картометрический метод	1,00	—

ОПИСАНИЕ МЕСТОПОЛОЖЕНИЯ ГРАНИЦ

д. Губино Моряковского сельского поселения Томского муниципального района Томской области

(наименование объекта, местоположение границ которого описано (далее – объект))

Сведения о местоположении границ объекта

1	2	3	4	5	6
444	362010,83	4304618,77	Картометрический метод	1,00	—
445	362025,16	4304606,76	Картометрический метод	1,00	—
446	362035,64	4304598,46	Картометрический метод	1,00	—
447	362053,56	4304584,95	Картометрический метод	1,00	—
448	362071,74	4304571,75	Картометрический метод	1,00	—
449	362080,63	4304565,53	Картометрический метод	1,00	—
450	362094,28	4304559,71	Картометрический метод	1,00	—
451	362105,27	4304556,42	Картометрический метод	1,00	—
452	362120,71	4304551,13	Картометрический метод	1,00	—
453	362136,71	4304546,51	Картометрический метод	1,00	—
454	362145,93	4304544,83	Картометрический метод	1,00	—
455	362161,26	4304543,19	Картометрический метод	1,00	—
456	362163,56	4304544,52	Картометрический метод	1,00	—
457	362165,71	4304548,28	Картометрический метод	1,00	—
458	362167,42	4304548,21	Картометрический метод	1,00	—
459	362177,64	4304547,47	Картометрический метод	1,00	—
460	362178,93	4304543,28	Картометрический метод	1,00	—
461	362185,63	4304542,60	Картометрический метод	1,00	—
462	362202,57	4304541,34	Картометрический метод	1,00	—
463	362223,67	4304539,94	Картометрический метод	1,00	—
464	362244,22	4304538,63	Картометрический метод	1,00	—
465	362258,99	4304537,30	Картометрический метод	1,00	—
466	362269,75	4304536,10	Картометрический метод	1,00	—
467	362275,17	4304536,52	Картометрический метод	1,00	—
468	362278,17	4304541,77	Картометрический метод	1,00	—

ОПИСАНИЕ МЕСТОПОЛОЖЕНИЯ ГРАНИЦ

д. Губино Моряковского сельского поселения Томского муниципального района Томской области

(наименование объекта, местоположение границ которого описано (далее – объект))

Сведения о местоположении границ объекта

1	2	3	4	5	6
469	362285,36	4304541,44	Картометрический метод	1,00	—
470	362286,73	4304536,02	Картометрический метод	1,00	—
471	362297,55	4304535,37	Картометрический метод	1,00	—
472	362321,68	4304534,33	Картометрический метод	1,00	—
473	362344,23	4304533,45	Картометрический метод	1,00	—
474	362363,74	4304533,89	Картометрический метод	1,00	—
475	362385,52	4304533,17	Картометрический метод	1,00	—
476	362406,03	4304532,78	Картометрический метод	1,00	—
477	362409,76	4304533,48	Картометрический метод	1,00	—
478	362413,57	4304539,25	Картометрический метод	1,00	—
479	362424,34	4304538,33	Картометрический метод	1,00	—
480	362426,79	4304531,03	Картометрический метод	1,00	—
481	362433,59	4304530,74	Картометрический метод	1,00	—
482	362454,29	4304529,81	Картометрический метод	1,00	—
483	362513,93	4304528,28	Картометрический метод	1,00	—
484	362605,41	4304524,35	Картометрический метод	1,00	—
360	362612,82	4304523,90	Картометрический метод	1,00	—
485	362227,61	4304133,38	Картометрический метод	1,00	—
486	362229,58	4304167,15	Картометрический метод	1,00	—
487	362184,89	4304169,67	Картометрический метод	1,00	—
488	362182,91	4304135,75	Картометрический метод	1,00	—
485	362227,61	4304133,38	Картометрический метод	1,00	—
489	359665,00	4306109,50	Аналитический метод	1,00	—
490	359665,24	4306111,49	Аналитический метод	1,00	—

ОПИСАНИЕ МЕСТОПОЛОЖЕНИЯ ГРАНИЦ

д. Губино Моряковского сельского поселения Томского муниципального района Томской области

(наименование объекта, местоположение границ которого описано (далее – объект))

Сведения о местоположении границ объекта

1	2	3	4	5	6
491	359658,62	4306112,03	Аналитический метод	1,00	—
492	359658,59	4306110,03	Аналитический метод	1,00	—
489	359665,00	4306109,50	Аналитический метод	1,00	—
493	360574,42	4305806,29	Аналитический метод	1,00	—
494	360576,39	4305806,36	Аналитический метод	1,00	—
495	360576,38	4305809,89	Аналитический метод	1,00	—
496	360574,40	4305810,01	Аналитический метод	1,00	—
493	360574,42	4305806,29	Аналитический метод	1,00	—
497	360476,86	4305844,24	Аналитический метод	1,00	—
498	360477,47	4305846,15	Аналитический метод	1,00	—
499	360475,56	4305846,76	Аналитический метод	1,00	—
500	360474,95	4305844,85	Аналитический метод	1,00	—
497	360476,86	4305844,24	Аналитический метод	1,00	—
501	360577,38	4305810,40	Аналитический метод	1,00	—
502	360578,02	4305812,30	Аналитический метод	1,00	—
503	360576,12	4305812,94	Аналитический метод	1,00	—
504	360575,48	4305811,04	Аналитический метод	1,00	—
501	360577,38	4305810,40	Аналитический метод	1,00	—
505	360157,98	4305947,34	Аналитический метод	1,00	—
506	360158,60	4305949,24	Аналитический метод	1,00	—
507	360156,70	4305949,86	Аналитический метод	1,00	—
508	360156,08	4305947,96	Аналитический метод	1,00	—
505	360157,98	4305947,34	Аналитический метод	1,00	—

ОПИСАНИЕ МЕСТОПОЛОЖЕНИЯ ГРАНИЦ

д. Губино Моряковского сельского поселения Томского муниципального района Томской области

(наименование объекта, местоположение границ которого описано (далее – объект))

Сведения о местоположении границ объекта

1	2	3	4	5	6
509	360069,38	4305976,22	Аналитический метод	1,00	—
510	360070,00	4305978,12	Аналитический метод	1,00	—
511	360068,10	4305978,74	Аналитический метод	1,00	—
512	360067,48	4305976,84	Аналитический метод	1,00	—
509	360069,38	4305976,22	Аналитический метод	1,00	—
513	359965,55	4306010,02	Аналитический метод	1,00	—
514	359966,17	4306011,92	Аналитический метод	1,00	—
515	359964,27	4306012,54	Аналитический метод	1,00	—
516	359963,65	4306010,64	Аналитический метод	1,00	—
513	359965,55	4306010,02	Аналитический метод	1,00	—
517	359861,38	4306044,11	Аналитический метод	1,00	—
518	359862,00	4306046,01	Аналитический метод	1,00	—
519	359860,10	4306046,63	Аналитический метод	1,00	—
520	359859,48	4306044,73	Аналитический метод	1,00	—
517	359861,38	4306044,11	Аналитический метод	1,00	—
521	360369,40	4305878,59	Аналитический метод	1,00	—
522	360370,02	4305880,49	Аналитический метод	1,00	—
523	360368,12	4305881,11	Аналитический метод	1,00	—
524	360367,50	4305879,21	Аналитический метод	1,00	—
521	360369,40	4305878,59	Аналитический метод	1,00	—
525	360264,13	4305912,73	Аналитический метод	1,00	—
526	360264,75	4305914,63	Аналитический метод	1,00	—
527	360262,85	4305915,25	Аналитический метод	1,00	—

