



АДМИНИСТРАЦИЯ ТОМСКОЙ ОБЛАСТИ

РАСПОРЯЖЕНИЕ

20.09.2024

№ 668-ра

Об установлении публичного сервитута

1. В соответствии с пунктом 2) статьи 39.37, пунктом 2) статьи 39.38, статьей 39.43 Земельного кодекса Российской Федерации, пунктом 9-3) статьи 3 Закона Томской области от 9 июля 2015 года № 100-ОЗ «О земельных отношениях в Томской области», постановлением Администрации Томской области от 08.07.2011 № 204а «Об утверждении Схемы территориального планирования Томской области», на основании ходатайства Общества с ограниченной ответственностью «Газпром газификация» от 21.08.2024 вх. № 51/5767 установить публичный сервитут в целях складирования строительных и иных материалов, возведения некапитальных строений, сооружений (включая ограждения, бытовки, навесы) и (или) размещения строительной техники, которые необходимы для обеспечения строительства линейного объекта системы газоснабжения регионального значения и его неотъемлемых технологических частей «Газопровод межпоселковый от ГРС «Итатка» до с. Александровское Томского района» на срок три года в отношении частей следующих земельных участков и земель:

1) земельного участка с кадастровым номером 70:14:0000000:1878, местоположение: Томская область, р-н Томский, с. Итатка;

2) земельного участка с кадастровым номером 70:14:0000000:286, местоположение: местоположение установлено относительно ориентира, расположенного в границах участка. Почтовый адрес ориентира: Томская обл., р-н Томский, автодорога Новомихайловка – Итатка;

3) земельного участка с кадастровым номером 70:14:0200031:150, местоположение: местоположение установлено относительно ориентира, расположенного в границах участка. Почтовый адрес ориентира: Томская область, Томский район, окр. с. Итатка – с. Томское;

4) земельного участка с кадастровым номером 70:14:0000000:2145, местоположение: Томская область, Томский район, окр. с. Итатка – с. Томское – окр. с. Александровское – окр. д. Москали – окр. д. Бобровка;

5) земельного участка с кадастровым номером 70:14:0200031:13, входящего в состав единого землепользования с кадастровым номером 70:14:0200031:14, местоположение: местоположение установлено относительно ориентира, расположенного в границах участка. Почтовый адрес ориентира: Томская область, р-н Томский, д. Ольговка;

6) земельного участка с кадастровым номером 70:14:0200031:93, местоположение: Томская обл., р-н Томский, окр. д. Ольговка, уч. № 8;

7) земельного участка с кадастровым номером 70:14:0200031:92, местоположение: Томская область, Томский район, окр. д. Ущерб, уч. № 9;

8) земельного участка с кадастровым номером 70:14:0200031:90, местоположение: местоположение установлено относительно ориентира, расположенного в границах участка. Почтовый адрес ориентира: Томская обл., р-н Томский, окр. с. Александровское, уч. № 7;

9) земельного участка с кадастровым номером 70:14:0200031:88, местоположение: Томская область, Томский район, окр. с. Октябрьское, уч. № 6;

10) земельного участка с кадастровым номером 70:14:0000000:1024, местоположение: Томская обл., р-н Томский, участок расположен между границей м. о. г. Томск и границей м. о. Асиновский район;

11) земельного участка с кадастровым номером 70:14:0000000:698, местоположение: Российская Федерация, Томская область, Томский район, Корниловское лесничество, Егоровское участковое лесничество, урочище «Наумовское» кварталы 1 – 108, части кварталов 109, 112 – 114; Прикульское участковое лесничество, урочище «Александровское», кварталы 1 – 159; Северо-Алтайское участковое лесничество, урочище «Турунтаевское» кварталы 1 – 252; Корниловское участковое лесничество, урочище «Семилуженское» кварталы 1 – 142;

12) земель неразграниченной государственной собственности в границах кадастрового квартала 70:14:0202004;

13) земель неразграниченной государственной собственности в границах кадастрового квартала 70:14:0200031;

14) земель неразграниченной государственной собственности в границах кадастрового квартала 70:14:0201001;

15) земель неразграниченной государственной собственности в границах кадастрового квартала 70:14:0201002;

16) земель неразграниченной государственной собственности в границах кадастрового квартала 70:14:0326004;

17) земель неразграниченной государственной собственности в границах кадастрового квартала 70:14:0300084.

2. Срок, в течение которого использование частей земельных участков и земель, указанных в пункте 1 настоящего распоряжения, в соответствии с их разрешенным использованием будет невозможно или существенно затруднено в связи с осуществлением деятельности, для обеспечения которой устанавливается публичный сервитут: шесть месяцев с момента установления публичного сервитута.

3. Утвердить границы публичного сервитута согласно приложению № 1 к настоящему распоряжению.

4. Порядок установления зон с особыми условиями использования территорий и содержание ограничений прав на земельные участки и земли, указанные в пункте 1 настоящего распоряжения, в границах таких зон определяются в соответствии с постановлением Правительства Российской Федерации от 20.11.2000 № 878 «Об утверждении Правил охраны газораспределительных сетей».

5. Порядок расчета и внесения платы за публичный сервитут в отношении земельных участков и земель, находящихся в государственной или муниципальной собственности и не обремененных правами третьих лиц, определяется в настоящем пункте в соответствии со статьей 39.46 Земельного кодекса Российской Федерации.

Плата за публичный сервитут в отношении земельных участков, указанных в пункте 1 настоящего распоряжения, рассчитывается пропорционально площади таких земельных участков в установленных границах публичного сервитута в размере 0,01 процента кадастровой стоимости таких земельных участков за каждый год их использования. При этом плата за публичный сервитут не может быть менее чем 0,1 процента кадастровой стоимости земельного участка, обремененного сервитутом, за весь срок сервитута.

Если в отношении земельных участков и (или) земель, указанных в пункте 1 настоящего распоряжения, кадастровая стоимость не определена, размер платы за публичный сервитут рассчитывается пропорционально площади такого земельного участка и таких земель в установленных границах публичного сервитута, исходя из среднего уровня кадастровой стоимости земельных участков по муниципальному району (муниципальному округу, городскому округу) в размере 0,01 процента кадастровой стоимости такого земельного участка за каждый год его использования. При этом плата за публичный сервитут не может быть менее чем 0,1 процента кадастровой стоимости земельного участка, обремененного сервитутом, за весь срок сервитута.

Плата вносится Обществом с ограниченной ответственностью «Газпром газификация» единовременным платежом не позднее 6 месяцев со дня принятия настоящего распоряжения на расчетный счет:

Департамента лесного хозяйства Томской области в отношении земельных участков и (или) земель лесного фонда, находящихся в федеральной собственности и не обремененных правами третьих лиц;

органа местного самоуправления в отношении земельных участков и (или) земель, находящихся в муниципальной собственности и не обремененных правами третьих лиц;

органа местного самоуправления, уполномоченного на распоряжение землями, государственная собственность на которые не разграничена, – в отношении земельных участков и (или) земель, государственная собственность на которые не разграничена, и не обремененных правами третьих лиц.

6. Установить график проведения работ при осуществлении деятельности, для обеспечения которой устанавливается публичный сервитут, в отношении земельных участков, находящихся в государственной собственности или муниципальной собственности и не предоставленных гражданам или юридическим лицам, указанных в пункте 1 настоящего распоряжения, согласно приложению № 2 к настоящему распоряжению.

7. Обществу с ограниченной ответственностью «Газпром газификация» в установленном законом порядке обеспечить:

1) заключение с правообладателями земельных участков, указанных в пункте 1 настоящего распоряжения, соглашений об осуществлении публичного сервитута;

2) приведение земельных участков и земель в состояние, пригодное для их использования в соответствии с видом разрешенного использования, в срок не позднее, чем три месяца после завершения деятельности, указанной в пункте 1 настоящего распоряжения, для обеспечения которой установлен публичный сервитут.

8. Департаменту информационной политики Администрации Томской области обеспечить официальное опубликование настоящего распоряжения

на официальном интернет-портале Администрации Томской области в установленные законодательством сроки.

9. Комитету по общим вопросам Администрации Томской области направить настоящее распоряжение Обществу с ограниченной ответственностью «Газпром газификация», в Межрегиональное территориальное управление Росимущества в Кемеровской области – Кузбассе и Томской области, в Департамент лесного хозяйства Томской области, Администрацию Томского района, в Администрацию Итатского сельского поселения, в Администрацию Малиновского сельского поселения, в Администрацию Октябрьского сельского поселения в установленные законодательством сроки.

10. Контроль за исполнением настоящего распоряжения возложить на заместителя Губернатора Томской области по экономике, инвестиционной политике и имущественным отношениям.

Губернатор Томской области



В.В. Мазур

ГРАФИЧЕСКОЕ ОПИСАНИЕ

местоположения границ населенных пунктов, территориальных зон, особо охраняемых природных территорий, зон с особыми условиями использования территории Публичный сервитут в отношении земель и (или) земельного участка (земельных участков) в целях складирования строительных и иных материалов, возведения некапитальных строений, сооружений (включая ограждения, бытовки, навесы) и (или) размещения строительной техники, которые необходимы для обеспечения строительства линейного объекта системы газоснабжения регионального значения и его неотъемлемых технологических частей «Газопровод межпоселковый от ГРС «Итатка» до с. Александровское Томского района»
(наименование объекта, местоположение границ которого описано (далее - объект)

Раздел 1

| Сведения об объекте | | |
|---------------------|---|------------------------------|
| № п/п | Характеристики объекта | Описание характеристик |
| 1 | 2 | 3 |
| 1. | Местоположение объекта | Томская область, Томский р-н |
| 2. | Площадь объекта \pm величина погрешности определения площади ($P \pm \Delta P$), м ² | 378500 \pm 215 |

| Сведения об объекте | | |
|---------------------|-----------------------------|--|
| № п/п | Характеристики объекта | Описание характеристик |
| 3. | Иные характеристики объекта | <p>1. Иные идентифицирующие сведения: Публичный сервитут в отношении земель и (или) земельного участка (земельных участков) в целях складирования строительных и иных материалов, возведения некапитальных строений, сооружений (включая ограждения, бытовки, навесы) и (или) размещения строительной техники, которые необходимы для обеспечения строительства линейного объекта системы газоснабжения регионального значения и его неотъемлемых технологических частей «Газопровод межпоселковый от ГРС «Итатка» до с. Александровское Томского района» сроком на 3 года; в пользу ООО «Газпром газификация», ИНН 7813655197, ОГРН 1217800107744, юридический и фактический адрес: 194044, г. Санкт-Петербург, вн. тер. г. Муниципальный округ Сампсониевское, пр-кт Большой Сампсониевский, д. 60 литера А, адрес электронной почты: info@eoggazprom.ru, E.Moskaleva@eoggazprom.ru. тел. +7(812) 613-33-00 (доб.99873)</p> <p>2. Срок публичного сервитута: Продолжительность: 3 года</p> <p>3. Описание иной цели: складирование строительных и иных материалов, возведение некапитальных строений, сооружений (включая ограждения, бытовки, навесы) и (или) размещение строительной техники, которые необходимы для обеспечения строительства, реконструкции, ремонта линейного объекта системы газоснабжения регионального значения и его неотъемлемых технологических частей «Газопровод межпоселковый от ГРС «Итатка» до с. Александровское Томского района»</p> |

Раздел 2

| Сведения о местоположении границ объекта | | | | | |
|---|---------------|------------|---|---|---|
| 1. Система координат МСК-70, зона 4 | | | | | |
| 2. Сведения о характерных точках границ объекта | | | | | |
| Обозначение характерных точек границ | Координаты, м | | Метод определения координат характерной точки | Средняя квадратическая погрешность положения характерной точки (M), м | Описание обозначения точки на местности (при наличии) |
| | X | Y | | | |
| 1 | 2 | 3 | 4 | 5 | 6 |
| 1 | 379957.30 | 4352492.88 | Аналитический метод | 0.1 | - |
| 2 | 379961.77 | 4352495.13 | Аналитический метод | 0.1 | - |
| 3 | 379989.00 | 4352440.48 | Аналитический метод | 0.1 | - |
| 4 | 380012.55 | 4352337.47 | Аналитический метод | 0.1 | - |
| 5 | 380017.51 | 4352315.80 | Аналитический метод | 0.1 | - |

| Сведения о местоположении границ объекта | | | | | |
|---|---------------|------------|---|---|--|
| 1. Система координат МСК-70, зона 4 | | | | | |
| 2. Сведения о характерных точках границ объекта | | | | | |
| Обозначение характерных точек границ | Координаты, м | | Метод определения координат характерной точки | Средняя квадратическая погрешность положения характерной точки (Mt), м | Описание обозначения точки на местности (при наличии) |
| | X | Y | | | |
| 6 | 380089.13 | 4352160.30 | Аналитический метод | 0.1 | - |
| 7 | 380089.44 | 4352159.81 | Аналитический метод | 0.1 | - |
| 8 | 380092.12 | 4352161.18 | Аналитический метод | 0.1 | - |
| 9 | 380099.56 | 4352149.74 | Аналитический метод | 0.1 | - |
| 10 | 380109.22 | 4352155.96 | Аналитический метод | 0.1 | - |
| 11 | 380111.60 | 4352152.27 | Аналитический метод | 0.1 | - |
| 12 | 380101.96 | 4352146.05 | Аналитический метод | 0.1 | - |
| 13 | 380112.14 | 4352130.40 | Аналитический метод | 0.1 | - |
| 14 | 380092.12 | 4352118.72 | Аналитический метод | 0.1 | - |
| 15 | 380071.55 | 4352150.65 | Аналитический метод | 0.1 | - |
| 16 | 379998.47 | 4352309.32 | Аналитический метод | 0.1 | - |
| 17 | 379994.84 | 4352325.21 | Аналитический метод | 0.1 | - |
| 18 | 379971.43 | 4352319.86 | Аналитический метод | 0.1 | - |
| 19 | 379768.26 | 4352326.33 | Аналитический метод | 0.1 | - |
| 20 | 379721.12 | 4352294.76 | Аналитический метод | 0.1 | - |
| 21 | 379706.78 | 4352267.66 | Аналитический метод | 0.1 | - |
| 22 | 379678.96 | 4352247.01 | Аналитический метод | 0.1 | - |
| 23 | 379673.06 | 4352253.50 | Аналитический метод | 0.1 | - |
| 24 | 379663.23 | 4352245.83 | Аналитический метод | 0.1 | - |
| 25 | 379646.82 | 4352245.01 | Аналитический метод | 0.1 | - |
| 26 | 379479.60 | 4352200.73 | Аналитический метод | 0.1 | - |
| 27 | 379443.95 | 4352189.83 | Аналитический метод | 0.1 | - |
| 28 | 379447.46 | 4352178.10 | Аналитический метод | 0.1 | - |
| 29 | 379407.65 | 4352167.35 | Аналитический метод | 0.1 | - |
| 30 | 379405.10 | 4352177.43 | Аналитический метод | 0.1 | - |
| 31 | 379396.06 | 4352175.32 | Аналитический метод | 0.1 | - |
| 32 | 379395.63 | 4352177.79 | Аналитический метод | 0.1 | - |
| 33 | 379346.97 | 4352164.46 | Аналитический метод | 0.1 | - |
| 34 | 379187.25 | 4352113.72 | Аналитический метод | 0.1 | - |
| 35 | 379174.70 | 4352105.74 | Аналитический метод | 0.1 | - |
| 36 | 379158.59 | 4352091.24 | Аналитический метод | 0.1 | - |
| 37 | 379163.10 | 4352085.68 | Аналитический метод | 0.1 | - |
| 38 | 379127.62 | 4352061.94 | Аналитический метод | 0.1 | - |
| 39 | 379121.68 | 4352069.01 | Аналитический метод | 0.1 | - |
| 40 | 379082.52 | 4352049.29 | Аналитический метод | 0.1 | - |
| 41 | 379051.89 | 4352030.44 | Аналитический метод | 0.1 | - |
| 42 | 379014.29 | 4352009.16 | Аналитический метод | 0.1 | - |
| 43 | 379023.42 | 4351993.16 | Аналитический метод | 0.1 | - |
| 44 | 379010.39 | 4351985.72 | Аналитический метод | 0.1 | - |
| 45 | 379001.24 | 4352001.77 | Аналитический метод | 0.1 | - |
| 46 | 378956.46 | 4351976.43 | Аналитический метод | 0.1 | - |
| 47 | 378965.53 | 4351960.92 | Аналитический метод | 0.1 | - |
| 48 | 378952.58 | 4351953.35 | Аналитический метод | 0.1 | - |
| 49 | 378943.41 | 4351969.04 | Аналитический метод | 0.1 | - |
| 50 | 378912.17 | 4351951.36 | Аналитический метод | 0.1 | - |

| Сведения о местоположении границ объекта | | | | | |
|---|---------------|------------|---|---|--|
| 1. Система координат МСК-70, зона 4 | | | | | |
| 2. Сведения о характерных точках границ объекта | | | | | |
| Обозначение характерных точек границ | Координаты, м | | Метод определения координат характерной точки | Средняя квадратическая погрешность положения характерной точки (Mt), м | Описание обозначения точки на местности (при наличии) |
| | X | Y | | | |
| 51 | 378859.10 | 4351875.21 | Аналитический метод | 0.1 | - |
| 52 | 378879.24 | 4351861.18 | Аналитический метод | 0.1 | - |
| 53 | 378887.74 | 4351873.91 | Аналитический метод | 0.1 | - |
| 54 | 378910.03 | 4351857.84 | Аналитический метод | 0.1 | - |
| 55 | 378890.10 | 4351829.23 | Аналитический метод | 0.1 | - |
| 56 | 378831.26 | 4351870.24 | Аналитический метод | 0.1 | - |
| 57 | 378898.37 | 4351966.53 | Аналитический метод | 0.1 | - |
| 58 | 379041.72 | 4352047.67 | Аналитический метод | 0.1 | - |
| 59 | 379046.29 | 4352050.48 | Аналитический метод | 0.1 | - |
| 60 | 379040.95 | 4352058.93 | Аналитический метод | 0.1 | - |
| 61 | 379066.32 | 4352074.95 | Аналитический метод | 0.1 | - |
| 62 | 379076.65 | 4352058.59 | Аналитический метод | 0.1 | - |
| 63 | 379046.28 | 4352039.93 | Аналитический метод | 0.1 | - |
| 64 | 378904.56 | 4351959.72 | Аналитический метод | 0.1 | - |
| 65 | 378871.29 | 4351911.98 | Аналитический метод | 0.1 | - |
| 66 | 378872.92 | 4351912.58 | Аналитический метод | 0.1 | - |
| 67 | 378845.16 | 4351872.74 | Аналитический метод | 0.1 | - |
| 68 | 378851.35 | 4351868.43 | Аналитический метод | 0.1 | - |
| 69 | 378850.68 | 4351867.68 | Аналитический метод | 0.1 | - |
| 70 | 378874.94 | 4351850.77 | Аналитический метод | 0.1 | - |
| 71 | 378874.47 | 4351849.82 | Аналитический метод | 0.1 | - |
| 72 | 378874.47 | 4351847.77 | Аналитический метод | 0.1 | - |
| 73 | 378874.47 | 4351846.38 | Аналитический метод | 0.1 | - |
| 74 | 378874.47 | 4351843.64 | Аналитический метод | 0.1 | - |
| 75 | 378878.10 | 4351838.64 | Аналитический метод | 0.1 | - |
| 76 | 378878.26 | 4351838.52 | Аналитический метод | 0.1 | - |
| 77 | 378881.95 | 4351835.95 | Аналитический метод | 0.1 | - |
| 78 | 378887.67 | 4351834.15 | Аналитический метод | 0.1 | - |
| 79 | 378890.54 | 4351835.08 | Аналитический метод | 0.1 | - |
| 80 | 378891.37 | 4351835.35 | Аналитический метод | 0.1 | - |
| 81 | 378893.55 | 4351836.06 | Аналитический метод | 0.1 | - |
| 82 | 378895.87 | 4351838.44 | Аналитический метод | 0.1 | - |
| 83 | 378896.84 | 4351839.83 | Аналитический метод | 0.1 | - |
| 84 | 378898.15 | 4351842.46 | Аналитический метод | 0.1 | - |
| 85 | 378898.15 | 4351846.06 | Аналитический метод | 0.1 | - |
| 86 | 378898.15 | 4351846.80 | Аналитический метод | 0.1 | - |
| 87 | 378898.15 | 4351848.64 | Аналитический метод | 0.1 | - |
| 88 | 378894.52 | 4351853.64 | Аналитический метод | 0.1 | - |
| 89 | 378894.36 | 4351853.75 | Аналитический метод | 0.1 | - |
| 90 | 378890.67 | 4351856.33 | Аналитический метод | 0.1 | - |
| 91 | 378884.95 | 4351858.12 | Аналитический метод | 0.1 | - |
| 92 | 378881.52 | 4351857.01 | Аналитический метод | 0.1 | - |
| 93 | 378879.07 | 4351856.21 | Аналитический метод | 0.1 | - |
| 94 | 378878.48 | 4351855.61 | Аналитический метод | 0.1 | - |
| 95 | 378854.71 | 4351872.19 | Аналитический метод | 0.1 | - |

| Сведения о местоположении границ объекта | | | | | |
|---|---------------|------------|---|---|--|
| 1. Система координат МСК-70, зона 4 | | | | | |
| 2. Сведения о характерных точках границ объекта | | | | | |
| Обозначение характерных точек границ | Координаты, м | | Метод определения координат характерной точки | Средняя квадратическая погрешность положения характерной точки (Mt), м | Описание обозначения точки на местности (при наличии) |
| | X | Y | | | |
| 96 | 378854.03 | 4351871.43 | Аналитический метод | 0.1 | - |
| 97 | 378850.73 | 4351873.74 | Аналитический метод | 0.1 | - |
| 98 | 378879.47 | 4351914.97 | Аналитический метод | 0.1 | - |
| 99 | 378881.10 | 4351915.57 | Аналитический метод | 0.1 | - |
| 100 | 378908.70 | 4351955.17 | Аналитический метод | 0.1 | - |
| 101 | 379049.33 | 4352034.76 | Аналитический метод | 0.1 | - |
| 102 | 379185.13 | 4352118.32 | Аналитический метод | 0.1 | - |
| 103 | 379345.53 | 4352169.27 | Аналитический метод | 0.1 | - |
| 104 | 379418.89 | 4352189.37 | Аналитический метод | 0.1 | - |
| 105 | 379418.60 | 4352190.33 | Аналитический метод | 0.1 | - |
| 106 | 379431.50 | 4352193.87 | Аналитический метод | 0.1 | - |
| 107 | 379433.01 | 4352193.25 | Аналитический метод | 0.1 | - |
| 108 | 379469.50 | 4352203.25 | Аналитический метод | 0.1 | - |
| 109 | 379513.34 | 4352214.86 | Аналитический метод | 0.1 | - |
| 110 | 379513.41 | 4352215.91 | Аналитический метод | 0.1 | - |
| 111 | 379514.94 | 4352216.32 | Аналитический метод | 0.1 | - |
| 112 | 379514.94 | 4352215.28 | Аналитический метод | 0.1 | - |
| 113 | 379644.71 | 4352249.65 | Аналитический метод | 0.1 | - |
| 114 | 379675.09 | 4352269.99 | Аналитический метод | 0.1 | - |
| 115 | 379674.15 | 4352270.56 | Аналитический метод | 0.1 | - |
| 116 | 379683.82 | 4352277.04 | Аналитический метод | 0.1 | - |
| 117 | 379684.76 | 4352276.46 | Аналитический метод | 0.1 | - |
| 118 | 379693.25 | 4352282.15 | Аналитический метод | 0.1 | - |
| 119 | 379692.42 | 4352282.76 | Аналитический метод | 0.1 | - |
| 120 | 379692.40 | 4352282.78 | Аналитический метод | 0.1 | - |
| 121 | 379720.57 | 4352301.64 | Аналитический метод | 0.1 | - |
| 122 | 379721.11 | 4352300.80 | Аналитический метод | 0.1 | - |
| 123 | 379731.89 | 4352308.02 | Аналитический метод | 0.1 | - |
| 124 | 379731.33 | 4352308.85 | Аналитический метод | 0.1 | - |
| 125 | 379734.37 | 4352310.89 | Аналитический метод | 0.1 | - |
| 126 | 379734.92 | 4352310.05 | Аналитический метод | 0.1 | - |
| 127 | 379766.80 | 4352331.39 | Аналитический метод | 0.1 | - |
| 128 | 379970.92 | 4352324.89 | Аналитический метод | 0.1 | - |
| 129 | 379991.29 | 4352329.55 | Аналитический метод | 0.1 | - |
| 130 | 379991.81 | 4352330.69 | Аналитический метод | 0.1 | - |
| 131 | 379994.65 | 4352331.34 | Аналитический метод | 0.1 | - |
| 132 | 379994.16 | 4352330.21 | Аналитический метод | 0.1 | - |
| 133 | 380002.48 | 4352332.11 | Аналитический метод | 0.1 | - |
| 134 | 380007.02 | 4352312.25 | Аналитический метод | 0.1 | - |
| 135 | 380012.85 | 4352299.59 | Аналитический метод | 0.1 | - |
| 136 | 380013.24 | 4352301.14 | Аналитический метод | 0.1 | - |
| 137 | 380015.12 | 4352297.04 | Аналитический метод | 0.1 | - |
| 138 | 380014.71 | 4352295.56 | Аналитический метод | 0.1 | - |
| 139 | 380051.57 | 4352215.53 | Аналитический метод | 0.1 | - |
| 140 | 380052.90 | 4352215.02 | Аналитический метод | 0.1 | - |

| Сведения о местоположении границ объекта | | | | | |
|---|---------------|------------|---|---|--|
| 1. Система координат МСК-70, зона 4 | | | | | |
| 2. Сведения о характерных точках границ объекта | | | | | |
| Обозначение характерных точек границ | Координаты, м | | Метод определения координат характерной точки | Средняя квадратическая погрешность положения характерной точки (Mt), м | Описание обозначения точки на местности (при наличии) |
| | X | Y | | | |
| 141 | 380055.52 | 4352209.33 | Аналитический метод | 0.1 | - |
| 142 | 380054.23 | 4352209.75 | Аналитический метод | 0.1 | - |
| 143 | 380079.44 | 4352155.01 | Аналитический метод | 0.1 | - |
| 144 | 380082.29 | 4352150.62 | Аналитический метод | 0.1 | - |
| 145 | 380079.46 | 4352146.73 | Аналитический метод | 0.1 | - |
| 146 | 380079.46 | 4352140.55 | Аналитический метод | 0.1 | - |
| 147 | 380080.56 | 4352138.22 | Аналитический метод | 0.1 | - |
| 148 | 380083.00 | 4352134.44 | Аналитический метод | 0.1 | - |
| 149 | 380085.53 | 4352131.76 | Аналитический метод | 0.1 | - |
| 150 | 380091.41 | 4352129.85 | Аналитический метод | 0.1 | - |
| 151 | 380096.82 | 4352131.45 | Аналитический метод | 0.1 | - |
| 152 | 380098.25 | 4352132.37 | Аналитический метод | 0.1 | - |
| 153 | 380098.71 | 4352132.68 | Аналитический метод | 0.1 | - |
| 154 | 380102.35 | 4352137.68 | Аналитический метод | 0.1 | - |
| 155 | 380102.35 | 4352143.87 | Аналитический метод | 0.1 | - |
| 156 | 380101.24 | 4352146.19 | Аналитический метод | 0.1 | - |
| 157 | 380098.81 | 4352149.97 | Аналитический метод | 0.1 | - |
| 158 | 380096.28 | 4352152.65 | Аналитический метод | 0.1 | - |
| 159 | 380090.40 | 4352154.56 | Аналитический метод | 0.1 | - |
| 160 | 380087.44 | 4352153.69 | Аналитический метод | 0.1 | - |
| 161 | 380084.71 | 4352157.91 | Аналитический метод | 0.1 | - |
| 162 | 380061.99 | 4352207.25 | Аналитический метод | 0.1 | - |
| 163 | 380060.70 | 4352207.69 | Аналитический метод | 0.1 | - |
| 164 | 380058.24 | 4352212.99 | Аналитический метод | 0.1 | - |
| 165 | 380059.58 | 4352212.48 | Аналитический метод | 0.1 | - |
| 166 | 380017.21 | 4352304.47 | Аналитический метод | 0.1 | - |
| 167 | 380016.79 | 4352302.98 | Аналитический метод | 0.1 | - |
| 168 | 380014.79 | 4352307.34 | Аналитический метод | 0.1 | - |
| 169 | 380015.17 | 4352308.89 | Аналитический метод | 0.1 | - |
| 170 | 380012.73 | 4352314.20 | Аналитический метод | 0.1 | - |
| 171 | 380008.33 | 4352333.45 | Аналитический метод | 0.1 | - |
| 172 | 380005.31 | 4352346.64 | Аналитический метод | 0.1 | - |
| 173 | 380004.42 | 4352346.04 | Аналитический метод | 0.1 | - |
| 174 | 380003.95 | 4352348.08 | Аналитический метод | 0.1 | - |
| 175 | 380004.85 | 4352348.65 | Аналитический метод | 0.1 | - |
| 176 | 380002.24 | 4352360.06 | Аналитический метод | 0.1 | - |
| 177 | 380001.26 | 4352359.89 | Аналитический метод | 0.1 | - |
| 178 | 380000.72 | 4352362.21 | Аналитический метод | 0.1 | - |
| 179 | 380001.71 | 4352362.39 | Аналитический метод | 0.1 | - |
| 180 | 379984.24 | 4352438.80 | Аналитический метод | 0.1 | - |
| 1 | 379957.30 | 4352492.88 | Аналитический метод | 0.1 | - |
| | | | | | - |
| 181 | 379167.89 | 4352114.72 | Аналитический метод | 0.1 | - |
| 182 | 379182.62 | 4352123.81 | Аналитический метод | 0.1 | - |
| 183 | 379343.83 | 4352175.02 | Аналитический метод | 0.1 | - |

| Сведения о местоположении границ объекта | | | | | |
|---|---------------|------------|---|---|--|
| 1. Система координат МСК-70, зона 4 | | | | | |
| 2. Сведения о характерных точках границ объекта | | | | | |
| Обозначение характерных точек границ | Координаты, м | | Метод определения координат характерной точки | Средняя квадратическая погрешность положения характерной точки (Mt), м | Описание обозначения точки на местности (при наличии) |
| | X | Y | | | |
| 184 | 379417.18 | 4352195.13 | Аналитический метод | 0.1 | - |
| 185 | 379417.46 | 4352194.17 | Аналитический метод | 0.1 | - |
| 186 | 379425.45 | 4352196.36 | Аналитический метод | 0.1 | - |
| 187 | 379423.94 | 4352196.98 | Аналитический метод | 0.1 | - |
| 188 | 379467.94 | 4352209.04 | Аналитический метод | 0.1 | - |
| 189 | 379513.71 | 4352221.16 | Аналитический метод | 0.1 | - |
| 190 | 379513.65 | 4352220.11 | Аналитический метод | 0.1 | - |
| 191 | 379514.93 | 4352220.45 | Аналитический метод | 0.1 | - |
| 192 | 379514.92 | 4352221.48 | Аналитический метод | 0.1 | - |
| 193 | 379642.21 | 4352255.19 | Аналитический метод | 0.1 | - |
| 194 | 379669.46 | 4352273.44 | Аналитический метод | 0.1 | - |
| 195 | 379670.40 | 4352272.86 | Аналитический метод | 0.1 | - |
| 196 | 379679.75 | 4352279.13 | Аналитический метод | 0.1 | - |
| 197 | 379678.68 | 4352279.62 | Аналитический метод | 0.1 | - |
| 198 | 379689.25 | 4352286.69 | Аналитический метод | 0.1 | - |
| 199 | 379689.86 | 4352285.90 | Аналитический метод | 0.1 | - |
| 200 | 379718.65 | 4352305.17 | Аналитический метод | 0.1 | - |
| 201 | 379718.24 | 4352306.10 | Аналитический метод | 0.1 | - |
| 202 | 379728.54 | 4352313.00 | Аналитический метод | 0.1 | - |
| 203 | 379729.10 | 4352312.17 | Аналитический метод | 0.1 | - |
| 204 | 379732.21 | 4352314.25 | Аналитический метод | 0.1 | - |
| 205 | 379731.67 | 4352315.09 | Аналитический метод | 0.1 | - |
| 206 | 379765.06 | 4352337.45 | Аналитический метод | 0.1 | - |
| 207 | 379970.34 | 4352330.91 | Аналитический метод | 0.1 | - |
| 208 | 379994.41 | 4352336.42 | Аналитический метод | 0.1 | - |
| 209 | 379993.89 | 4352335.27 | Аналитический метод | 0.1 | - |
| 210 | 379996.60 | 4352335.89 | Аналитический метод | 0.1 | - |
| 211 | 379997.09 | 4352337.03 | Аналитический метод | 0.1 | - |
| 212 | 380001.14 | 4352337.96 | Аналитический метод | 0.1 | - |
| 213 | 379999.95 | 4352343.15 | Аналитический метод | 0.1 | - |
| 214 | 380000.85 | 4352343.73 | Аналитический метод | 0.1 | - |
| 215 | 380000.37 | 4352345.81 | Аналитический метод | 0.1 | - |
| 216 | 379999.48 | 4352345.23 | Аналитический метод | 0.1 | - |
| 217 | 379996.32 | 4352359.03 | Аналитический метод | 0.1 | - |
| 218 | 379997.31 | 4352359.20 | Аналитический метод | 0.1 | - |
| 219 | 379996.78 | 4352361.51 | Аналитический метод | 0.1 | - |
| 220 | 379995.79 | 4352361.33 | Аналитический метод | 0.1 | - |
| 221 | 379978.55 | 4352436.77 | Аналитический метод | 0.1 | - |
| 222 | 379953.26 | 4352487.54 | Аналитический метод | 0.1 | - |
| 223 | 379953.76 | 4352488.77 | Аналитический метод | 0.1 | - |
| 224 | 379951.88 | 4352492.55 | Аналитический метод | 0.1 | - |
| 225 | 379951.34 | 4352491.41 | Аналитический метод | 0.1 | - |
| 226 | 379920.48 | 4352553.33 | Аналитический метод | 0.1 | - |
| 227 | 379921.49 | 4352553.55 | Аналитический метод | 0.1 | - |
| 228 | 379920.11 | 4352556.35 | Аналитический метод | 0.1 | - |

| Сведения о местоположении границ объекта | | | | | |
|---|---------------|------------|---|---|--|
| 1. Система координат МСК-70, зона 4 | | | | | |
| 2. Сведения о характерных точках границ объекта | | | | | |
| Обозначение характерных точек границ | Координаты, м | | Метод определения координат характерной точки | Средняя квадратическая погрешность положения характерной точки (Mt), м | Описание обозначения точки на местности (при наличии) |
| | X | Y | | | |
| 229 | 379919.14 | 4352556.04 | Аналитический метод | 0.1 | - |
| 230 | 379899.79 | 4352594.87 | Аналитический метод | 0.1 | - |
| 231 | 379838.78 | 4352814.08 | Аналитический метод | 0.1 | - |
| 232 | 379839.59 | 4352815.17 | Аналитический метод | 0.1 | - |
| 233 | 379838.03 | 4352820.44 | Аналитический метод | 0.1 | - |
| 234 | 379837.33 | 4352819.23 | Аналитический метод | 0.1 | - |
| 235 | 379832.31 | 4352837.25 | Аналитический метод | 0.1 | - |
| 236 | 379836.44 | 4352847.08 | Аналитический метод | 0.1 | - |
| 237 | 379837.61 | 4352847.35 | Аналитический метод | 0.1 | - |
| 238 | 379839.75 | 4352852.66 | Аналитический метод | 0.1 | - |
| 239 | 379838.58 | 4352852.41 | Аналитический метод | 0.1 | - |
| 240 | 379839.70 | 4352855.15 | Аналитический метод | 0.1 | - |
| 241 | 379836.28 | 4352856.55 | Аналитический метод | 0.1 | - |
| 242 | 379837.82 | 4352860.33 | Аналитический метод | 0.1 | - |
| 243 | 379812.96 | 4352870.59 | Аналитический метод | 0.1 | - |
| 244 | 379794.15 | 4352890.56 | Аналитический метод | 0.1 | - |
| 245 | 379734.82 | 4352905.13 | Аналитический метод | 0.1 | - |
| 246 | 379735.13 | 4352906.08 | Аналитический метод | 0.1 | - |
| 247 | 379700.25 | 4352914.64 | Аналитический метод | 0.1 | - |
| 248 | 379699.53 | 4352913.79 | Аналитический метод | 0.1 | - |
| 249 | 378981.48 | 4353090.07 | Аналитический метод | 0.1 | - |
| 250 | 378947.20 | 4353057.74 | Аналитический метод | 0.1 | - |
| 251 | 378290.31 | 4353244.14 | Аналитический метод | 0.1 | - |
| 252 | 377646.85 | 4352611.19 | Аналитический метод | 0.1 | - |
| 253 | 377607.83 | 4352574.84 | Аналитический метод | 0.1 | - |
| 254 | 377609.26 | 4352573.36 | Аналитический метод | 0.1 | - |
| 255 | 377600.39 | 4352564.96 | Аналитический метод | 0.1 | - |
| 256 | 377593.51 | 4352572.50 | Аналитический метод | 0.1 | - |
| 257 | 377594.86 | 4352573.73 | Аналитический метод | 0.1 | - |
| 258 | 377590.12 | 4352578.81 | Аналитический метод | 0.1 | - |
| 259 | 377586.46 | 4352575.40 | Аналитический метод | 0.1 | - |
| 260 | 377630.77 | 4352527.84 | Аналитический метод | 0.1 | - |
| 261 | 377652.72 | 4352548.29 | Аналитический метод | 0.1 | - |
| 262 | 377622.05 | 4352581.21 | Аналитический метод | 0.1 | - |
| 263 | 377650.32 | 4352607.56 | Аналитический метод | 0.1 | - |
| 264 | 377902.91 | 4352856.02 | Аналитический метод | 0.1 | - |
| 265 | 377916.05 | 4352843.13 | Аналитический метод | 0.1 | - |
| 266 | 377926.56 | 4352853.84 | Аналитический метод | 0.1 | - |
| 267 | 377913.61 | 4352866.54 | Аналитический метод | 0.1 | - |
| 268 | 378143.41 | 4353092.59 | Аналитический метод | 0.1 | - |
| 269 | 378156.37 | 4353079.89 | Аналитический метод | 0.1 | - |
| 270 | 378166.87 | 4353090.59 | Аналитический метод | 0.1 | - |
| 271 | 378154.11 | 4353103.11 | Аналитический метод | 0.1 | - |
| 272 | 378291.77 | 4353238.52 | Аналитический метод | 0.1 | - |
| 273 | 378564.60 | 4353161.10 | Аналитический метод | 0.1 | - |

| Сведения о местоположении границ объекта | | | | | |
|---|---------------|------------|---|---|--|
| 1. Система координат МСК-70, зона 4 | | | | | |
| 2. Сведения о характерных точках границ объекта | | | | | |
| Обозначение характерных точек границ | Координаты, м | | Метод определения координат характерной точки | Средняя квадратическая погрешность положения характерной точки (Mt), м | Описание обозначения точки на местности (при наличии) |
| | X | Y | | | |
| 274 | 378558.98 | 4353144.08 | Аналитический метод | 0.1 | - |
| 275 | 378573.23 | 4353139.38 | Аналитический метод | 0.1 | - |
| 276 | 378579.05 | 4353157.00 | Аналитический метод | 0.1 | - |
| 277 | 378948.59 | 4353052.14 | Аналитический метод | 0.1 | - |
| 278 | 378962.47 | 4353059.68 | Аналитический метод | 0.1 | - |
| 279 | 378966.72 | 4353063.90 | Аналитический метод | 0.1 | - |
| 280 | 378972.53 | 4353074.71 | Аналитический метод | 0.1 | - |
| 281 | 378982.95 | 4353084.55 | Аналитический метод | 0.1 | - |
| 282 | 379189.99 | 4353033.72 | Аналитический метод | 0.1 | - |
| 283 | 379185.61 | 4353016.14 | Аналитический метод | 0.1 | - |
| 284 | 379200.16 | 4353012.51 | Аналитический метод | 0.1 | - |
| 285 | 379204.56 | 4353030.14 | Аналитический метод | 0.1 | - |
| 286 | 379511.42 | 4352954.81 | Аналитический метод | 0.1 | - |
| 287 | 379506.66 | 4352937.55 | Аналитический метод | 0.1 | - |
| 288 | 379521.12 | 4352933.56 | Аналитический метод | 0.1 | - |
| 289 | 379525.99 | 4352951.23 | Аналитический метод | 0.1 | - |
| 290 | 379620.44 | 4352928.05 | Аналитический метод | 0.1 | - |
| 291 | 379678.83 | 4352899.72 | Аналитический метод | 0.1 | - |
| 292 | 379677.42 | 4352885.39 | Аналитический метод | 0.1 | - |
| 293 | 379720.31 | 4352876.35 | Аналитический метод | 0.1 | - |
| 294 | 379722.45 | 4352889.27 | Аналитический метод | 0.1 | - |
| 295 | 379785.51 | 4352878.67 | Аналитический метод | 0.1 | - |
| 296 | 379780.80 | 4352863.00 | Аналитический метод | 0.1 | - |
| 297 | 379809.53 | 4352854.36 | Аналитический метод | 0.1 | - |
| 298 | 379812.80 | 4352865.24 | Аналитический метод | 0.1 | - |
| 299 | 379831.04 | 4352857.71 | Аналитический метод | 0.1 | - |
| 300 | 379822.83 | 4352837.80 | Аналитический метод | 0.1 | - |
| 301 | 379884.10 | 4352617.70 | Аналитический метод | 0.1 | - |
| 302 | 379858.96 | 4352608.38 | Аналитический метод | 0.1 | - |
| 303 | 379869.39 | 4352580.25 | Аналитический метод | 0.1 | - |
| 304 | 379891.76 | 4352588.54 | Аналитический метод | 0.1 | - |
| 305 | 379902.43 | 4352565.21 | Аналитический метод | 0.1 | - |
| 306 | 379894.71 | 4352562.11 | Аналитический метод | 0.1 | - |
| 307 | 379912.36 | 4352527.03 | Аналитический метод | 0.1 | - |
| 308 | 379921.32 | 4352532.05 | Аналитический метод | 0.1 | - |
| 309 | 379946.17 | 4352487.26 | Аналитический метод | 0.1 | - |
| 310 | 379934.99 | 4352481.62 | Аналитический метод | 0.1 | - |
| 311 | 379948.49 | 4352454.84 | Аналитический метод | 0.1 | - |
| 312 | 379957.29 | 4352459.27 | Аналитический метод | 0.1 | - |
| 313 | 379970.03 | 4352433.70 | Аналитический метод | 0.1 | - |
| 314 | 379990.38 | 4352344.71 | Аналитический метод | 0.1 | - |
| 315 | 379969.49 | 4352339.93 | Аналитический метод | 0.1 | - |
| 316 | 379762.48 | 4352346.52 | Аналитический метод | 0.1 | - |
| 317 | 379638.47 | 4352263.49 | Аналитический метод | 0.1 | - |
| 318 | 379587.09 | 4352249.88 | Аналитический метод | 0.1 | - |

| Сведения о местоположении границ объекта | | | | | |
|---|---------------|------------|---|---|--|
| 1. Система координат МСК-70, зона 4 | | | | | |
| 2. Сведения о характерных точках границ объекта | | | | | |
| Обозначение характерных точек границ | Координаты, м | | Метод определения координат характерной точки | Средняя квадратическая погрешность положения характерной точки (Mt), м | Описание обозначения точки на местности (при наличии) |
| | X | Y | | | |
| 319 | 379580.13 | 4352274.43 | Аналитический метод | 0.1 | - |
| 320 | 379551.26 | 4352266.25 | Аналитический метод | 0.1 | - |
| 321 | 379557.13 | 4352245.56 | Аналитический метод | 0.1 | - |
| 322 | 379526.71 | 4352236.94 | Аналитический метод | 0.1 | - |
| 323 | 379525.46 | 4352243.51 | Аналитический метод | 0.1 | - |
| 324 | 379493.99 | 4352236.51 | Аналитический метод | 0.1 | - |
| 325 | 379496.21 | 4352225.82 | Аналитический метод | 0.1 | - |
| 326 | 379471.79 | 4352219.35 | Аналитический метод | 0.1 | - |
| 327 | 379468.86 | 4352229.42 | Аналитический метод | 0.1 | - |
| 328 | 379440.05 | 4352221.07 | Аналитический метод | 0.1 | - |
| 329 | 379442.83 | 4352211.47 | Аналитический метод | 0.1 | - |
| 330 | 379345.29 | 4352184.73 | Аналитический метод | 0.1 | - |
| 331 | 379338.46 | 4352208.93 | Аналитический метод | 0.1 | - |
| 332 | 379309.59 | 4352200.79 | Аналитический метод | 0.1 | - |
| 333 | 379316.64 | 4352175.80 | Аналитический метод | 0.1 | - |
| 334 | 379190.24 | 4352135.65 | Аналитический метод | 0.1 | - |
| 335 | 379175.63 | 4352159.40 | Аналитический метод | 0.1 | - |
| 336 | 379150.08 | 4352143.68 | Аналитический метод | 0.1 | - |
| 181 | 379167.89 | 4352114.72 | Аналитический метод | 0.1 | - |
| | | | | | - |
| 337 | 377072.45 | 4352281.24 | Аналитический метод | 0.1 | - |
| 338 | 376902.15 | 4352138.51 | Аналитический метод | 0.1 | - |
| 339 | 375955.23 | 4352719.64 | Аналитический метод | 0.1 | - |
| 340 | 375820.28 | 4352890.51 | Аналитический метод | 0.1 | - |
| 341 | 375602.87 | 4352957.91 | Аналитический метод | 0.1 | - |
| 342 | 375420.63 | 4353129.97 | Аналитический метод | 0.1 | - |
| 343 | 375419.93 | 4353135.69 | Аналитический метод | 0.1 | - |
| 344 | 375420.90 | 4353135.96 | Аналитический метод | 0.1 | - |
| 345 | 375417.22 | 4353165.77 | Аналитический метод | 0.1 | - |
| 346 | 375416.46 | 4353163.78 | Аналитический метод | 0.1 | - |
| 347 | 375415.62 | 4353170.59 | Аналитический метод | 0.1 | - |
| 348 | 375236.85 | 4353330.86 | Аналитический метод | 0.1 | - |
| 349 | 375234.20 | 4353335.13 | Аналитический метод | 0.1 | - |
| 350 | 375232.07 | 4353333.75 | Аналитический метод | 0.1 | - |
| 351 | 375225.97 | 4353344.29 | Аналитический метод | 0.1 | - |
| 352 | 375235.60 | 4353350.23 | Аналитический метод | 0.1 | - |
| 353 | 375242.02 | 4353340.18 | Аналитический метод | 0.1 | - |
| 354 | 375239.25 | 4353338.39 | Аналитический метод | 0.1 | - |
| 355 | 375241.50 | 4353334.75 | Аналитический метод | 0.1 | - |
| 356 | 375420.48 | 4353174.29 | Аналитический метод | 0.1 | - |
| 357 | 375420.10 | 4353173.29 | Аналитический метод | 0.1 | - |
| 358 | 375420.36 | 4353173.06 | Аналитический метод | 0.1 | - |
| 359 | 375424.80 | 4353137.06 | Аналитический метод | 0.1 | - |
| 360 | 375425.77 | 4353137.34 | Аналитический метод | 0.1 | - |
| 361 | 375426.32 | 4353132.85 | Аналитический метод | 0.1 | - |

| Сведения о местоположении границ объекта | | | | | |
|---|---------------|------------|---|---|--|
| 1. Система координат МСК-70, зона 4 | | | | | |
| 2. Сведения о характерных точках границ объекта | | | | | |
| Обозначение характерных точек границ | Координаты, м | | Метод определения координат характерной точки | Средняя квадратическая погрешность положения характерной точки (Mt), м | Описание обозначения точки на местности (при наличии) |
| | X | Y | | | |
| 362 | 375605.97 | 4352963.23 | Аналитический метод | 0.1 | - |
| 363 | 375823.83 | 4352895.69 | Аналитический метод | 0.1 | - |
| 364 | 375959.27 | 4352724.20 | Аналитический метод | 0.1 | - |
| 365 | 376901.61 | 4352145.88 | Аналитический метод | 0.1 | - |
| 366 | 377084.57 | 4352299.18 | Аналитический метод | 0.1 | - |
| 367 | 377084.42 | 4352297.76 | Аналитический метод | 0.1 | - |
| 368 | 377099.45 | 4352310.35 | Аналитический метод | 0.1 | - |
| 369 | 377099.02 | 4352311.27 | Аналитический метод | 0.1 | - |
| 370 | 377114.68 | 4352324.42 | Аналитический метод | 0.1 | - |
| 371 | 377263.33 | 4352469.67 | Аналитический метод | 0.1 | - |
| 372 | 377332.51 | 4352527.45 | Аналитический метод | 0.1 | - |
| 373 | 377333.11 | 4352526.65 | Аналитический метод | 0.1 | - |
| 374 | 377378.98 | 4352564.96 | Аналитический метод | 0.1 | - |
| 375 | 377379.39 | 4352566.61 | Аналитический метод | 0.1 | - |
| 376 | 377435.87 | 4352613.78 | Аналитический метод | 0.1 | - |
| 377 | 377505.40 | 4352678.55 | Аналитический метод | 0.1 | - |
| 378 | 377512.91 | 4352670.49 | Аналитический метод | 0.1 | - |
| 379 | 377519.47 | 4352676.65 | Аналитический метод | 0.1 | - |
| 380 | 377495.74 | 4352701.98 | Аналитический метод | 0.1 | - |
| 381 | 377489.86 | 4352696.65 | Аналитический метод | 0.1 | - |
| 382 | 377396.72 | 4352796.98 | Аналитический метод | 0.1 | - |
| 383 | 377387.01 | 4352788.48 | Аналитический метод | 0.1 | - |
| 384 | 377491.24 | 4352677.59 | Аналитический метод | 0.1 | - |
| 385 | 377429.94 | 4352620.51 | Аналитический метод | 0.1 | - |
| 386 | 377366.07 | 4352567.17 | Аналитический метод | 0.1 | - |
| 387 | 377354.54 | 4352581.08 | Аналитический метод | 0.1 | - |
| 388 | 377342.99 | 4352571.51 | Аналитический метод | 0.1 | - |
| 389 | 377354.55 | 4352557.55 | Аналитический метод | 0.1 | - |
| 390 | 377257.31 | 4352476.33 | Аналитический метод | 0.1 | - |
| 391 | 377126.01 | 4352348.04 | Аналитический метод | 0.1 | - |
| 392 | 377117.62 | 4352356.97 | Аналитический метод | 0.1 | - |
| 393 | 377086.33 | 4352342.66 | Аналитический метод | 0.1 | - |
| 394 | 377071.95 | 4352329.99 | Аналитический метод | 0.1 | - |
| 395 | 377056.63 | 4352300.12 | Аналитический метод | 0.1 | - |
| 396 | 377056.45 | 4352300.34 | Аналитический метод | 0.1 | - |
| 397 | 377033.52 | 4352281.00 | Аналитический метод | 0.1 | - |
| 398 | 377039.88 | 4352273.45 | Аналитический метод | 0.1 | - |
| 399 | 376924.07 | 4352176.41 | Аналитический метод | 0.1 | - |
| 400 | 376912.46 | 4352190.17 | Аналитический метод | 0.1 | - |
| 401 | 376901.00 | 4352180.50 | Аналитический метод | 0.1 | - |
| 402 | 376912.57 | 4352166.78 | Аналитический метод | 0.1 | - |
| 403 | 376900.81 | 4352156.92 | Аналитический метод | 0.1 | - |
| 404 | 376623.97 | 4352326.82 | Аналитический метод | 0.1 | - |
| 405 | 376633.09 | 4352342.23 | Аналитический метод | 0.1 | - |
| 406 | 376620.18 | 4352349.87 | Аналитический метод | 0.1 | - |

| Сведения о местоположении границ объекта | | | | | |
|---|---------------|------------|---|---|--|
| 1. Система координат МСК-70, зона 4 | | | | | |
| 2. Сведения о характерных точках границ объекта | | | | | |
| Обозначение характерных точек границ | Координаты, м | | Метод определения координат характерной точки | Средняя квадратическая погрешность положения характерной точки (Mt), м | Описание обозначения точки на местности (при наличии) |
| | X | Y | | | |
| 407 | 376611.19 | 4352334.67 | Аналитический метод | 0.1 | - |
| 408 | 376423.89 | 4352449.61 | Аналитический метод | 0.1 | - |
| 409 | 376433.22 | 4352465.38 | Аналитический метод | 0.1 | - |
| 410 | 376420.31 | 4352473.02 | Аналитический метод | 0.1 | - |
| 411 | 376411.10 | 4352457.46 | Аналитический метод | 0.1 | - |
| 412 | 376168.41 | 4352606.41 | Аналитический метод | 0.1 | - |
| 413 | 376177.70 | 4352622.10 | Аналитический метод | 0.1 | - |
| 414 | 376164.79 | 4352629.74 | Аналитический метод | 0.1 | - |
| 415 | 376155.62 | 4352614.25 | Аналитический метод | 0.1 | - |
| 416 | 376001.69 | 4352708.72 | Аналитический метод | 0.1 | - |
| 417 | 376011.07 | 4352724.56 | Аналитический метод | 0.1 | - |
| 418 | 375998.16 | 4352732.20 | Аналитический метод | 0.1 | - |
| 419 | 375988.91 | 4352716.56 | Аналитический метод | 0.1 | - |
| 420 | 375965.36 | 4352731.01 | Аналитический метод | 0.1 | - |
| 421 | 375829.18 | 4352903.44 | Аналитический метод | 0.1 | - |
| 422 | 375737.36 | 4352931.91 | Аналитический метод | 0.1 | - |
| 423 | 375742.56 | 4352949.21 | Аналитический метод | 0.1 | - |
| 424 | 375728.20 | 4352953.52 | Аналитический метод | 0.1 | - |
| 425 | 375723.04 | 4352936.35 | Аналитический метод | 0.1 | - |
| 426 | 375610.65 | 4352971.19 | Аналитический метод | 0.1 | - |
| 427 | 375552.67 | 4353025.93 | Аналитический метод | 0.1 | - |
| 428 | 375564.94 | 4353039.63 | Аналитический метод | 0.1 | - |
| 429 | 375553.77 | 4353049.64 | Аналитический метод | 0.1 | - |
| 430 | 375541.76 | 4353036.23 | Аналитический метод | 0.1 | - |
| 431 | 375434.88 | 4353137.15 | Аналитический метод | 0.1 | - |
| 432 | 375429.84 | 4353177.99 | Аналитический метод | 0.1 | - |
| 433 | 375351.74 | 4353248.01 | Аналитический метод | 0.1 | - |
| 434 | 375363.72 | 4353261.38 | Аналитический метод | 0.1 | - |
| 435 | 375352.54 | 4353271.39 | Аналитический метод | 0.1 | - |
| 436 | 375340.57 | 4353258.02 | Аналитический метод | 0.1 | - |
| 437 | 375248.49 | 4353340.57 | Аналитический метод | 0.1 | - |
| 438 | 375243.02 | 4353349.40 | Аналитический метод | 0.1 | - |
| 439 | 375218.23 | 4353386.03 | Аналитический метод | 0.1 | - |
| 440 | 375191.79 | 4353425.85 | Аналитический метод | 0.1 | - |
| 441 | 375187.00 | 4353434.63 | Аналитический метод | 0.1 | - |
| 442 | 375164.83 | 4353432.86 | Аналитический метод | 0.1 | - |
| 443 | 375157.96 | 4353435.59 | Аналитический метод | 0.1 | - |
| 444 | 375175.42 | 4353401.52 | Аналитический метод | 0.1 | - |
| 445 | 375180.04 | 4353404.33 | Аналитический метод | 0.1 | - |
| 446 | 375216.30 | 4353349.94 | Аналитический метод | 0.1 | - |
| 447 | 375226.01 | 4353338.88 | Аналитический метод | 0.1 | - |
| 448 | 375233.00 | 4353327.59 | Аналитический метод | 0.1 | - |
| 449 | 375410.91 | 4353168.10 | Аналитический метод | 0.1 | - |
| 450 | 375415.91 | 4353127.55 | Аналитический метод | 0.1 | - |
| 451 | 375600.30 | 4352953.46 | Аналитический метод | 0.1 | - |

| Сведения о местоположении границ объекта | | | | | |
|---|---------------|------------|---|---|--|
| 1. Система координат МСК-70, зона 4 | | | | | |
| 2. Сведения о характерных точках границ объекта | | | | | |
| Обозначение характерных точек границ | Координаты, м | | Метод определения координат характерной точки | Средняя квадратическая погрешность положения характерной точки (Mt), м | Описание обозначения точки на местности (при наличии) |
| | X | Y | | | |
| 452 | 375817.34 | 4352886.18 | Аналитический метод | 0.1 | - |
| 453 | 375951.87 | 4352715.83 | Аналитический метод | 0.1 | - |
| 454 | 376902.62 | 4352132.35 | Аналитический метод | 0.1 | - |
| 455 | 377075.77 | 4352277.43 | Аналитический метод | 0.1 | - |
| 337 | 377072.45 | 4352281.24 | Аналитический метод | 0.1 | - |
| | | | | | - |
| 456 | 377083.70 | 4352290.64 | Аналитический метод | 0.1 | - |
| 457 | 377101.67 | 4352305.64 | Аналитический метод | 0.1 | - |
| 458 | 377101.21 | 4352306.61 | Аналитический метод | 0.1 | - |
| 459 | 377083.83 | 4352292.05 | Аналитический метод | 0.1 | - |
| 456 | 377083.70 | 4352290.64 | Аналитический метод | 0.1 | - |
| | | | | | - |
| 460 | 377508.53 | 4352666.39 | Аналитический метод | 0.1 | - |
| 461 | 377505.10 | 4352670.07 | Аналитический метод | 0.1 | - |
| 462 | 377439.84 | 4352609.28 | Аналитический метод | 0.1 | - |
| 463 | 377379.19 | 4352558.62 | Аналитический метод | 0.1 | - |
| 464 | 377377.82 | 4352558.77 | Аналитический метод | 0.1 | - |
| 465 | 377335.51 | 4352523.44 | Аналитический метод | 0.1 | - |
| 466 | 377336.11 | 4352522.64 | Аналитический метод | 0.1 | - |
| 467 | 377267.35 | 4352465.21 | Аналитический метод | 0.1 | - |
| 468 | 377118.71 | 4352319.97 | Аналитический метод | 0.1 | - |
| 469 | 377114.59 | 4352316.42 | Аналитический метод | 0.1 | - |
| 470 | 377117.97 | 4352312.79 | Аналитический метод | 0.1 | - |
| 471 | 377270.73 | 4352461.48 | Аналитический метод | 0.1 | - |
| 472 | 377443.17 | 4352605.51 | Аналитический метод | 0.1 | - |
| 460 | 377508.53 | 4352666.39 | Аналитический метод | 0.1 | - |
| | | | | | - |
| 473 | 379956.29 | 4352494.92 | Аналитический метод | 0.1 | - |
| 474 | 379954.54 | 4352498.43 | Аналитический метод | 0.1 | - |
| 475 | 379954.02 | 4352497.24 | Аналитический метод | 0.1 | - |
| 476 | 379955.79 | 4352493.69 | Аналитический метод | 0.1 | - |
| 473 | 379956.29 | 4352494.92 | Аналитический метод | 0.1 | - |
| | | | | | - |
| 477 | 379926.53 | 4352554.63 | Аналитический метод | 0.1 | - |
| 478 | 379924.65 | 4352558.41 | Аналитический метод | 0.1 | - |
| 479 | 379923.77 | 4352557.94 | Аналитический метод | 0.1 | - |
| 480 | 379925.54 | 4352554.40 | Аналитический метод | 0.1 | - |
| 477 | 379926.53 | 4352554.63 | Аналитический метод | 0.1 | - |
| | | | | | - |
| 481 | 379623.25 | 4352938.68 | Аналитический метод | 0.1 | - |
| 482 | 379628.12 | 4352957.05 | Аналитический метод | 0.1 | - |
| 483 | 379599.12 | 4352964.73 | Аналитический метод | 0.1 | - |
| 484 | 379596.42 | 4352954.54 | Аналитический метод | 0.1 | - |
| 485 | 378977.15 | 4353106.56 | Аналитический метод | 0.1 | - |
| 486 | 378943.13 | 4353074.48 | Аналитический метод | 0.1 | - |

| Сведения о местоположении границ объекта | | | | | |
|---|---------------|------------|---|---|--|
| 1. Система координат МСК-70, зона 4 | | | | | |
| 2. Сведения о характерных точках границ объекта | | | | | |
| Обозначение характерных точек границ | Координаты, м | | Метод определения координат характерной точки | Средняя квадратическая погрешность положения характерной точки (Mt), м | Описание обозначения точки на местности (при наличии) |
| | X | Y | | | |
| 487 | 378286.03 | 4353260.93 | Аналитический метод | 0.1 | - |
| 488 | 377636.49 | 4352622.01 | Аналитический метод | 0.1 | - |
| 489 | 377594.51 | 4352582.90 | Аналитический метод | 0.1 | - |
| 490 | 377599.29 | 4352577.76 | Аналитический метод | 0.1 | - |
| 491 | 377602.32 | 4352580.52 | Аналитический метод | 0.1 | - |
| 492 | 377603.65 | 4352579.15 | Аналитический метод | 0.1 | - |
| 493 | 377642.70 | 4352615.52 | Аналитический метод | 0.1 | - |
| 494 | 378288.59 | 4353250.86 | Аналитический метод | 0.1 | - |
| 495 | 378945.56 | 4353064.44 | Аналитический метод | 0.1 | - |
| 496 | 378979.74 | 4353096.67 | Аналитический метод | 0.1 | - |
| 481 | 379623.25 | 4352938.68 | Аналитический метод | 0.1 | - |
| | | | | | - |
| 497 | 379906.85 | 4352594.14 | Аналитический метод | 0.1 | - |
| 498 | 379911.58 | 4352595.89 | Аналитический метод | 0.1 | - |
| 499 | 379910.12 | 4352598.81 | Аналитический метод | 0.1 | - |
| 500 | 379843.94 | 4352836.53 | Аналитический метод | 0.1 | - |
| 501 | 379850.74 | 4352853.00 | Аналитический метод | 0.1 | - |
| 502 | 379854.69 | 4352851.43 | Аналитический метод | 0.1 | - |
| 503 | 379858.51 | 4352860.61 | Аналитический метод | 0.1 | - |
| 504 | 379854.55 | 4352862.25 | Аналитический метод | 0.1 | - |
| 505 | 380237.59 | 4353790.34 | Аналитический метод | 0.1 | - |
| 506 | 380265.97 | 4353799.49 | Аналитический метод | 0.1 | - |
| 507 | 380444.61 | 4354190.36 | Аналитический метод | 0.1 | - |
| 508 | 380514.24 | 4354297.24 | Аналитический метод | 0.1 | - |
| 509 | 380529.55 | 4354287.56 | Аналитический метод | 0.1 | - |
| 510 | 380537.57 | 4354300.23 | Аналитический метод | 0.1 | - |
| 511 | 380522.43 | 4354309.81 | Аналитический метод | 0.1 | - |
| 512 | 380568.28 | 4354380.18 | Аналитический метод | 0.1 | - |
| 513 | 380826.51 | 4354929.59 | Аналитический метод | 0.1 | - |
| 514 | 380843.20 | 4354921.90 | Аналитический метод | 0.1 | - |
| 515 | 380849.48 | 4354935.52 | Аналитический метод | 0.1 | - |
| 516 | 380832.89 | 4354943.16 | Аналитический метод | 0.1 | - |
| 517 | 380876.71 | 4355036.41 | Аналитический метод | 0.1 | - |
| 518 | 380889.47 | 4355063.56 | Аналитический метод | 0.1 | - |
| 519 | 380903.80 | 4355088.05 | Аналитический метод | 0.1 | - |
| 520 | 380912.07 | 4355084.53 | Аналитический метод | 0.1 | - |
| 521 | 380925.00 | 4355115.63 | Аналитический метод | 0.1 | - |
| 522 | 380918.15 | 4355118.20 | Аналитический метод | 0.1 | - |
| 523 | 380923.50 | 4355135.96 | Аналитический метод | 0.1 | - |
| 524 | 380936.27 | 4355163.11 | Аналитический метод | 0.1 | - |
| 525 | 381035.19 | 4355373.59 | Аналитический метод | 0.1 | - |
| 526 | 381051.64 | 4355366.02 | Аналитический метод | 0.1 | - |
| 527 | 381057.91 | 4355379.64 | Аналитический метод | 0.1 | - |
| 528 | 381041.57 | 4355387.17 | Аналитический метод | 0.1 | - |
| 529 | 381143.46 | 4355603.95 | Аналитический метод | 0.1 | - |

| Сведения о местоположении границ объекта | | | | | |
|---|---------------|------------|---|---|--|
| 1. Система координат МСК-70, зона 4 | | | | | |
| 2. Сведения о характерных точках границ объекта | | | | | |
| Обозначение характерных точек границ | Координаты, м | | Метод определения координат характерной точки | Средняя квадратическая погрешность положения характерной точки (Mt), м | Описание обозначения точки на местности (при наличии) |
| | X | Y | | | |
| 530 | 381160.51 | 4355618.59 | Аналитический метод | 0.1 | - |
| 531 | 381205.08 | 4355654.12 | Аналитический метод | 0.1 | - |
| 532 | 381213.06 | 4355646.79 | Аналитический метод | 0.1 | - |
| 533 | 381251.10 | 4355679.25 | Аналитический метод | 0.1 | - |
| 534 | 381243.19 | 4355689.62 | Аналитический метод | 0.1 | - |
| 535 | 381295.59 | 4355734.64 | Аналитический метод | 0.1 | - |
| 536 | 381357.87 | 4355726.85 | Аналитический метод | 0.1 | - |
| 537 | 381540.11 | 4355654.66 | Аналитический метод | 0.1 | - |
| 538 | 381545.15 | 4355653.12 | Аналитический метод | 0.1 | - |
| 539 | 381568.26 | 4355642.05 | Аналитический метод | 0.1 | - |
| 540 | 381564.66 | 4355628.50 | Аналитический метод | 0.1 | - |
| 541 | 381609.85 | 4355617.40 | Аналитический метод | 0.1 | - |
| 542 | 381612.24 | 4355630.50 | Аналитический метод | 0.1 | - |
| 543 | 381624.43 | 4355628.90 | Аналитический метод | 0.1 | - |
| 544 | 381746.57 | 4355591.58 | Аналитический метод | 0.1 | - |
| 545 | 381796.41 | 4355582.16 | Аналитический метод | 0.1 | - |
| 546 | 381792.76 | 4355563.97 | Аналитический метод | 0.1 | - |
| 547 | 381807.47 | 4355561.03 | Аналитический метод | 0.1 | - |
| 548 | 381811.15 | 4355579.38 | Аналитический метод | 0.1 | - |
| 549 | 382179.51 | 4355509.78 | Аналитический метод | 0.1 | - |
| 550 | 382175.93 | 4355491.90 | Аналитический метод | 0.1 | - |
| 551 | 382190.64 | 4355488.95 | Аналитический метод | 0.1 | - |
| 552 | 382194.25 | 4355507.00 | Аналитический метод | 0.1 | - |
| 553 | 382392.67 | 4355469.51 | Аналитический метод | 0.1 | - |
| 554 | 382460.31 | 4355459.22 | Аналитический метод | 0.1 | - |
| 555 | 382489.96 | 4355454.71 | Аналитический метод | 0.1 | - |
| 556 | 382490.72 | 4355459.67 | Аналитический метод | 0.1 | - |
| 557 | 382393.49 | 4355474.46 | Аналитический метод | 0.1 | - |
| 558 | 381747.75 | 4355596.46 | Аналитический метод | 0.1 | - |
| 559 | 381594.62 | 4355643.24 | Аналитический метод | 0.1 | - |
| 560 | 381595.16 | 4355644.13 | Аналитический метод | 0.1 | - |
| 561 | 381591.56 | 4355645.22 | Аналитический метод | 0.1 | - |
| 562 | 381590.99 | 4355644.35 | Аналитический метод | 0.1 | - |
| 563 | 381541.74 | 4355659.40 | Аналитический метод | 0.1 | - |
| 564 | 381359.11 | 4355731.75 | Аналитический метод | 0.1 | - |
| 565 | 381294.00 | 4355739.89 | Аналитический метод | 0.1 | - |
| 566 | 381230.44 | 4355685.29 | Аналитический метод | 0.1 | - |
| 567 | 381229.79 | 4355686.05 | Аналитический метод | 0.1 | - |
| 568 | 381206.60 | 4355666.13 | Аналитический метод | 0.1 | - |
| 569 | 381207.26 | 4355665.38 | Аналитический метод | 0.1 | - |
| 570 | 381139.37 | 4355607.06 | Аналитический метод | 0.1 | - |
| 571 | 381019.95 | 4355352.98 | Аналитический метод | 0.1 | - |
| 572 | 381018.39 | 4355352.01 | Аналитический метод | 0.1 | - |
| 573 | 381015.49 | 4355345.83 | Аналитический метод | 0.1 | - |
| 574 | 381017.18 | 4355347.08 | Аналитический метод | 0.1 | - |

| Сведения о местоположении границ объекта | | | | | |
|---|---------------|------------|---|---|--|
| 1. Система координат МСК-70, зона 4 | | | | | |
| 2. Сведения о характерных точках границ объекта | | | | | |
| Обозначение характерных точек границ | Координаты, м | | Метод определения координат характерной точки | Средняя квадратическая погрешность положения характерной точки (Mt), м | Описание обозначения точки на местности (при наличии) |
| | X | Y | | | |
| 575 | 380563.88 | 4354382.63 | Аналитический метод | 0.1 | - |
| 576 | 380440.20 | 4354192.80 | Аналитический метод | 0.1 | - |
| 577 | 380309.43 | 4353906.65 | Аналитический метод | 0.1 | - |
| 578 | 380308.52 | 4353907.07 | Аналитический метод | 0.1 | - |
| 579 | 380305.27 | 4353899.97 | Аналитический метод | 0.1 | - |
| 580 | 380306.18 | 4353899.55 | Аналитический метод | 0.1 | - |
| 581 | 380272.80 | 4353826.52 | Аналитический метод | 0.1 | - |
| 582 | 380272.65 | 4353828.58 | Аналитический метод | 0.1 | - |
| 583 | 380268.77 | 4353820.10 | Аналитический метод | 0.1 | - |
| 584 | 380268.89 | 4353817.95 | Аналитический метод | 0.1 | - |
| 585 | 380262.32 | 4353803.59 | Аналитический метод | 0.1 | - |
| 586 | 380246.00 | 4353798.32 | Аналитический метод | 0.1 | - |
| 587 | 380245.94 | 4353799.36 | Аналитический метод | 0.1 | - |
| 588 | 380242.63 | 4353798.29 | Аналитический метод | 0.1 | - |
| 589 | 380242.80 | 4353797.29 | Аналитический метод | 0.1 | - |
| 590 | 380233.83 | 4353794.40 | Аналитический метод | 0.1 | - |
| 591 | 380049.71 | 4353348.29 | Аналитический метод | 0.1 | - |
| 592 | 380049.04 | 4353349.27 | Аналитический метод | 0.1 | - |
| 593 | 380048.05 | 4353346.86 | Аналитический метод | 0.1 | - |
| 594 | 380048.72 | 4353345.87 | Аналитический метод | 0.1 | - |
| 595 | 380015.08 | 4353264.38 | Аналитический метод | 0.1 | - |
| 596 | 380014.37 | 4353265.28 | Аналитический метод | 0.1 | - |
| 597 | 380013.27 | 4353262.59 | Аналитический метод | 0.1 | - |
| 598 | 380013.98 | 4353261.71 | Аналитический метод | 0.1 | - |
| 599 | 379850.20 | 4352864.87 | Аналитический метод | 0.1 | - |
| 600 | 379851.83 | 4352864.19 | Аналитический метод | 0.1 | - |
| 601 | 379846.88 | 4352852.22 | Аналитический метод | 0.1 | - |
| 602 | 379844.31 | 4352853.27 | Аналитический метод | 0.1 | - |
| 603 | 379842.27 | 4352848.27 | Аналитический метод | 0.1 | - |
| 604 | 379843.43 | 4352848.48 | Аналитический метод | 0.1 | - |
| 605 | 379838.64 | 4352836.87 | Аналитический метод | 0.1 | - |
| 606 | 379841.52 | 4352826.55 | Аналитический метод | 0.1 | - |
| 607 | 379840.83 | 4352825.28 | Аналитический метод | 0.1 | - |
| 608 | 379842.41 | 4352819.76 | Аналитический метод | 0.1 | - |
| 609 | 379843.09 | 4352820.88 | Аналитический метод | 0.1 | - |
| 610 | 379905.42 | 4352597.03 | Аналитический метод | 0.1 | - |
| 497 | 379906.85 | 4352594.14 | Аналитический метод | 0.1 | - |
| | | | | | - |
| 611 | 377563.30 | 4352609.06 | Аналитический метод | 0.1 | - |
| 612 | 377558.28 | 4352614.53 | Аналитический метод | 0.1 | - |
| 613 | 377554.61 | 4352611.06 | Аналитический метод | 0.1 | - |
| 614 | 377559.66 | 4352605.64 | Аналитический метод | 0.1 | - |
| 611 | 377563.30 | 4352609.06 | Аналитический метод | 0.1 | - |
| | | | | | - |
| 615 | 377561.10 | 4352617.30 | Аналитический метод | 0.1 | - |

| Сведения о местоположении границ объекта | | | | | |
|---|---------------|------------|---|---|--|
| 1. Система координат МСК-70, зона 4 | | | | | |
| 2. Сведения о характерных точках границ объекта | | | | | |
| Обозначение характерных точек границ | Координаты, м | | Метод определения координат характерной точки | Средняя квадратическая погрешность положения характерной точки (Mt), м | Описание обозначения точки на местности (при наличии) |
| | X | Y | | | |
| 616 | 377566.26 | 4352611.76 | Аналитический метод | 0.1 | - |
| 617 | 377569.95 | 4352615.24 | Аналитический метод | 0.1 | - |
| 618 | 377564.90 | 4352620.69 | Аналитический метод | 0.1 | - |
| 615 | 377561.10 | 4352617.30 | Аналитический метод | 0.1 | - |
| | | | | | - |
| 619 | 380879.50 | 4355068.20 | Аналитический метод | 0.1 | - |
| 620 | 380862.32 | 4355076.32 | Аналитический метод | 0.1 | - |
| 621 | 380849.56 | 4355049.17 | Аналитический метод | 0.1 | - |
| 622 | 380858.61 | 4355044.92 | Аналитический метод | 0.1 | - |
| 623 | 380550.77 | 4354389.94 | Аналитический метод | 0.1 | - |
| 624 | 380427.04 | 4354200.03 | Аналитический метод | 0.1 | - |
| 625 | 380297.33 | 4353916.20 | Аналитический метод | 0.1 | - |
| 626 | 380280.97 | 4353923.74 | Аналитический метод | 0.1 | - |
| 627 | 380274.70 | 4353910.11 | Аналитический метод | 0.1 | - |
| 628 | 380291.09 | 4353902.56 | Аналитический метод | 0.1 | - |
| 629 | 380251.45 | 4353815.82 | Аналитический метод | 0.1 | - |
| 630 | 380222.64 | 4353806.53 | Аналитический метод | 0.1 | - |
| 631 | 380060.45 | 4353413.55 | Аналитический метод | 0.1 | - |
| 632 | 380043.64 | 4353420.59 | Аналитический метод | 0.1 | - |
| 633 | 380037.84 | 4353406.76 | Аналитический метод | 0.1 | - |
| 634 | 380054.73 | 4353399.68 | Аналитический метод | 0.1 | - |
| 635 | 379838.67 | 4352876.20 | Аналитический метод | 0.1 | - |
| 636 | 379821.69 | 4352883.21 | Аналитический метод | 0.1 | - |
| 637 | 379819.04 | 4352886.02 | Аналитический метод | 0.1 | - |
| 638 | 379822.48 | 4352897.46 | Аналитический метод | 0.1 | - |
| 639 | 379793.75 | 4352906.09 | Аналитический метод | 0.1 | - |
| 640 | 379791.16 | 4352897.46 | Аналитический метод | 0.1 | - |
| 641 | 379797.30 | 4352895.97 | Аналитический метод | 0.1 | - |
| 642 | 379816.45 | 4352875.65 | Аналитический метод | 0.1 | - |
| 643 | 379840.09 | 4352865.89 | Аналитический метод | 0.1 | - |
| 644 | 379841.21 | 4352868.63 | Аналитический метод | 0.1 | - |
| 645 | 379844.66 | 4352867.19 | Аналитический метод | 0.1 | - |
| 646 | 380009.68 | 4353267.00 | Аналитический метод | 0.1 | - |
| 647 | 380010.39 | 4353266.12 | Аналитический метод | 0.1 | - |
| 648 | 380011.53 | 4353268.88 | Аналитический метод | 0.1 | - |
| 649 | 380010.82 | 4353269.78 | Аналитический метод | 0.1 | - |
| 650 | 380044.69 | 4353351.83 | Аналитический метод | 0.1 | - |
| 651 | 380045.36 | 4353350.84 | Аналитический метод | 0.1 | - |
| 652 | 380046.34 | 4353353.21 | Аналитический метод | 0.1 | - |
| 653 | 380045.66 | 4353354.19 | Аналитический метод | 0.1 | - |
| 654 | 380229.35 | 4353799.26 | Аналитический метод | 0.1 | - |
| 655 | 380241.78 | 4353803.27 | Аналитический метод | 0.1 | - |
| 656 | 380241.95 | 4353802.27 | Аналитический метод | 0.1 | - |
| 657 | 380245.71 | 4353803.48 | Аналитический метод | 0.1 | - |
| 658 | 380245.65 | 4353804.51 | Аналитический метод | 0.1 | - |

| Сведения о местоположении границ объекта | | | | | |
|---|---------------|------------|---|---|--|
| 1. Система координат МСК-70, зона 4 | | | | | |
| 2. Сведения о характерных точках границ объекта | | | | | |
| Обозначение характерных точек границ | Координаты, м | | Метод определения координат характерной точки | Средняя квадратическая погрешность положения характерной точки (Mt), м | Описание обозначения точки на местности (при наличии) |
| | X | Y | | | |
| 659 | 380257.97 | 4353808.49 | Аналитический метод | 0.1 | - |
| 660 | 380268.18 | 4353830.84 | Аналитический метод | 0.1 | - |
| 661 | 380268.30 | 4353828.69 | Аналитический метод | 0.1 | - |
| 662 | 380272.03 | 4353836.85 | Аналитический метод | 0.1 | - |
| 663 | 380271.87 | 4353838.91 | Аналитический метод | 0.1 | - |
| 664 | 380300.73 | 4353902.05 | Аналитический метод | 0.1 | - |
| 665 | 380301.64 | 4353901.63 | Аналитический метод | 0.1 | - |
| 666 | 380304.88 | 4353908.73 | Аналитический метод | 0.1 | - |
| 667 | 380303.97 | 4353909.14 | Аналитический метод | 0.1 | - |
| 668 | 380434.93 | 4354195.70 | Аналитический метод | 0.1 | - |
| 669 | 380558.63 | 4354385.56 | Аналитический метод | 0.1 | - |
| 619 | 380879.50 | 4355068.20 | Аналитический метод | 0.1 | - |
| | | | | | - |
| 670 | 379736.72 | 4352910.83 | Аналитический метод | 0.1 | - |
| 671 | 379703.86 | 4352918.90 | Аналитический метод | 0.1 | - |
| 672 | 379703.14 | 4352918.06 | Аналитический метод | 0.1 | - |
| 673 | 379736.40 | 4352909.89 | Аналитический метод | 0.1 | - |
| 670 | 379736.72 | 4352910.83 | Аналитический метод | 0.1 | - |
| | | | | | - |
| 674 | 384764.31 | 4355074.59 | Аналитический метод | 0.1 | - |
| 675 | 384760.41 | 4355072.03 | Аналитический метод | 0.1 | - |
| 676 | 384760.82 | 4355071.10 | Аналитический метод | 0.1 | - |
| 677 | 384646.57 | 4354995.36 | Аналитический метод | 0.1 | - |
| 678 | 384648.13 | 4354992.93 | Аналитический метод | 0.1 | - |
| 679 | 384637.22 | 4354986.32 | Аналитический метод | 0.1 | - |
| 680 | 384635.94 | 4354988.31 | Аналитический метод | 0.1 | - |
| 681 | 384626.85 | 4354982.28 | Аналитический метод | 0.1 | - |
| 682 | 384608.90 | 4354987.32 | Аналитический метод | 0.1 | - |
| 683 | 384608.07 | 4354988.59 | Аналитический метод | 0.1 | - |
| 684 | 384595.01 | 4354992.25 | Аналитический метод | 0.1 | - |
| 685 | 384595.70 | 4354991.02 | Аналитический метод | 0.1 | - |
| 686 | 384132.70 | 4355120.93 | Аналитический метод | 0.1 | - |
| 687 | 384133.23 | 4355121.82 | Аналитический метод | 0.1 | - |
| 688 | 384023.36 | 4355152.65 | Аналитический метод | 0.1 | - |
| 689 | 383932.91 | 4355172.03 | Аналитический метод | 0.1 | - |
| 690 | 383926.41 | 4355141.72 | Аналитический метод | 0.1 | - |
| 691 | 383955.74 | 4355135.43 | Аналитический метод | 0.1 | - |
| 692 | 383960.99 | 4355159.88 | Аналитический метод | 0.1 | - |
| 693 | 384021.94 | 4355146.80 | Аналитический метод | 0.1 | - |
| 694 | 384627.72 | 4354976.83 | Аналитический метод | 0.1 | - |
| 695 | 384767.53 | 4355069.52 | Аналитический метод | 0.1 | - |
| 674 | 384764.31 | 4355074.59 | Аналитический метод | 0.1 | - |
| | | | | | - |
| 696 | 387877.41 | 4363007.71 | Аналитический метод | 0.1 | - |
| 697 | 387869.12 | 4363013.24 | Аналитический метод | 0.1 | - |

| Сведения о местоположении границ объекта | | | | | |
|---|---------------|------------|---|---|--|
| 1. Система координат МСК-70, зона 4 | | | | | |
| 2. Сведения о характерных точках границ объекта | | | | | |
| Обозначение характерных точек границ | Координаты, м | | Метод определения координат характерной точки | Средняя квадратическая погрешность положения характерной точки (Mt), м | Описание обозначения точки на местности (при наличии) |
| | X | Y | | | |
| 698 | 387860.98 | 4363001.03 | Аналитический метод | 0.1 | - |
| 699 | 387848.81 | 4362998.60 | Аналитический метод | 0.1 | - |
| 700 | 387817.42 | 4362935.70 | Аналитический метод | 0.1 | - |
| 701 | 387744.70 | 4362693.06 | Аналитический метод | 0.1 | - |
| 702 | 387743.63 | 4362688.37 | Аналитический метод | 0.1 | - |
| 703 | 387725.95 | 4362692.38 | Аналитический метод | 0.1 | - |
| 704 | 387722.63 | 4362677.75 | Аналитический метод | 0.1 | - |
| 705 | 387740.31 | 4362673.74 | Аналитический метод | 0.1 | - |
| 706 | 387669.87 | 4362363.99 | Аналитический метод | 0.1 | - |
| 707 | 387652.25 | 4362367.99 | Аналитический метод | 0.1 | - |
| 708 | 387648.94 | 4362353.36 | Аналитический метод | 0.1 | - |
| 709 | 387666.55 | 4362349.37 | Аналитический метод | 0.1 | - |
| 710 | 387663.31 | 4362335.14 | Аналитический метод | 0.1 | - |
| 711 | 387653.36 | 4362244.39 | Аналитический метод | 0.1 | - |
| 712 | 387687.15 | 4362071.12 | Аналитический метод | 0.1 | - |
| 713 | 387662.63 | 4362066.36 | Аналитический метод | 0.1 | - |
| 714 | 387668.35 | 4362036.91 | Аналитический метод | 0.1 | - |
| 715 | 387694.46 | 4362041.98 | Аналитический метод | 0.1 | - |
| 716 | 387705.77 | 4361979.70 | Аналитический метод | 0.1 | - |
| 717 | 387699.80 | 4361978.81 | Аналитический метод | 0.1 | - |
| 718 | 387705.91 | 4361945.16 | Аналитический метод | 0.1 | - |
| 719 | 387711.84 | 4361946.24 | Аналитический метод | 0.1 | - |
| 720 | 387716.61 | 4361919.97 | Аналитический метод | 0.1 | - |
| 721 | 387706.81 | 4361918.06 | Аналитический метод | 0.1 | - |
| 722 | 387712.54 | 4361888.62 | Аналитический метод | 0.1 | - |
| 723 | 387722.37 | 4361890.53 | Аналитический метод | 0.1 | - |
| 724 | 387795.57 | 4361515.21 | Аналитический метод | 0.1 | - |
| 725 | 387777.91 | 4361511.56 | Аналитический метод | 0.1 | - |
| 726 | 387780.94 | 4361496.87 | Аналитический метод | 0.1 | - |
| 727 | 387798.44 | 4361500.48 | Аналитический метод | 0.1 | - |
| 728 | 387848.97 | 4361241.36 | Аналитический метод | 0.1 | - |
| 729 | 387852.35 | 4361224.05 | Аналитический метод | 0.1 | - |
| 730 | 387865.86 | 4361131.92 | Аналитический метод | 0.1 | - |
| 731 | 387851.99 | 4361047.61 | Аналитический метод | 0.1 | - |
| 732 | 387854.30 | 4361029.32 | Аналитический метод | 0.1 | - |
| 733 | 387852.90 | 4361025.26 | Аналитический метод | 0.1 | - |
| 734 | 387864.98 | 4361017.85 | Аналитический метод | 0.1 | - |
| 735 | 387796.25 | 4360806.94 | Аналитический метод | 0.1 | - |
| 736 | 387779.33 | 4360812.50 | Аналитический метод | 0.1 | - |
| 737 | 387769.52 | 4360784.12 | Аналитический метод | 0.1 | - |
| 738 | 387786.51 | 4360778.56 | Аналитический метод | 0.1 | - |
| 739 | 387768.55 | 4360723.28 | Аналитический метод | 0.1 | - |
| 740 | 387763.38 | 4360724.91 | Аналитический метод | 0.1 | - |
| 741 | 387755.00 | 4360699.12 | Аналитический метод | 0.1 | - |
| 742 | 387760.15 | 4360697.45 | Аналитический метод | 0.1 | - |

| Сведения о местоположении границ объекта | | | | | |
|---|---------------|------------|---|---|--|
| 1. Система координат МСК-70, зона 4 | | | | | |
| 2. Сведения о характерных точках границ объекта | | | | | |
| Обозначение характерных точек границ | Координаты, м | | Метод определения координат характерной точки | Средняя квадратическая погрешность положения характерной точки (Mt), м | Описание обозначения точки на местности (при наличии) |
| | X | Y | | | |
| 743 | 387750.69 | 4360668.33 | Аналитический метод | 0.1 | - |
| 744 | 387741.54 | 4360671.31 | Аналитический метод | 0.1 | - |
| 745 | 387732.27 | 4360642.78 | Аналитический метод | 0.1 | - |
| 746 | 387741.75 | 4360639.69 | Аналитический метод | 0.1 | - |
| 747 | 387716.43 | 4360561.99 | Аналитический метод | 0.1 | - |
| 748 | 387668.59 | 4360418.22 | Аналитический метод | 0.1 | - |
| 749 | 387645.58 | 4360425.69 | Аналитический метод | 0.1 | - |
| 750 | 387635.77 | 4360397.32 | Аналитический метод | 0.1 | - |
| 751 | 387659.61 | 4360389.59 | Аналитический метод | 0.1 | - |
| 752 | 387641.02 | 4360333.25 | Аналитический метод | 0.1 | - |
| 753 | 387633.87 | 4360335.61 | Аналитический метод | 0.1 | - |
| 754 | 387624.31 | 4360306.62 | Аналитический метод | 0.1 | - |
| 755 | 387631.46 | 4360304.26 | Аналитический метод | 0.1 | - |
| 756 | 387623.61 | 4360280.48 | Аналитический метод | 0.1 | - |
| 757 | 387613.34 | 4360283.82 | Аналитический метод | 0.1 | - |
| 758 | 387604.06 | 4360255.29 | Аналитический метод | 0.1 | - |
| 759 | 387613.37 | 4360252.26 | Аналитический метод | 0.1 | - |
| 760 | 387594.67 | 4360196.05 | Аналитический метод | 0.1 | - |
| 761 | 387567.58 | 4360200.10 | Аналитический метод | 0.1 | - |
| 762 | 387563.85 | 4360189.33 | Аналитический метод | 0.1 | - |
| 763 | 387474.61 | 4359830.62 | Аналитический метод | 0.1 | - |
| 764 | 387402.07 | 4359601.91 | Аналитический метод | 0.1 | - |
| 765 | 387302.71 | 4359475.66 | Аналитический метод | 0.1 | - |
| 766 | 387256.88 | 4359420.19 | Аналитический метод | 0.1 | - |
| 767 | 387255.95 | 4359400.05 | Аналитический метод | 0.1 | - |
| 768 | 386892.32 | 4358937.46 | Аналитический метод | 0.1 | - |
| 769 | 386869.18 | 4358956.03 | Аналитический метод | 0.1 | - |
| 770 | 386837.43 | 4358916.85 | Аналитический метод | 0.1 | - |
| 771 | 386829.66 | 4358922.92 | Аналитический метод | 0.1 | - |
| 772 | 386798.93 | 4358883.36 | Аналитический метод | 0.1 | - |
| 773 | 386830.29 | 4358858.55 | Аналитический метод | 0.1 | - |
| 774 | 386811.63 | 4358834.81 | Аналитический метод | 0.1 | - |
| 775 | 386784.20 | 4358856.51 | Аналитический метод | 0.1 | - |
| 776 | 386765.55 | 4358832.91 | Аналитический метод | 0.1 | - |
| 777 | 386793.04 | 4358811.17 | Аналитический метод | 0.1 | - |
| 778 | 386451.40 | 4358376.54 | Аналитический метод | 0.1 | - |
| 779 | 386418.35 | 4358384.77 | Аналитический метод | 0.1 | - |
| 780 | 386406.71 | 4358355.39 | Аналитический метод | 0.1 | - |
| 781 | 386389.95 | 4358362.12 | Аналитический метод | 0.1 | - |
| 782 | 386384.36 | 4358348.20 | Аналитический метод | 0.1 | - |
| 783 | 386401.18 | 4358341.44 | Аналитический метод | 0.1 | - |
| 784 | 386351.25 | 4358215.38 | Аналитический метод | 0.1 | - |
| 785 | 386334.46 | 4358222.07 | Аналитический метод | 0.1 | - |
| 786 | 386328.91 | 4358208.13 | Аналитический метод | 0.1 | - |
| 787 | 386345.72 | 4358201.44 | Аналитический метод | 0.1 | - |

| Сведения о местоположении границ объекта | | | | | |
|---|---------------|------------|---|---|--|
| 1. Система координат МСК-70, зона 4 | | | | | |
| 2. Сведения о характерных точках границ объекта | | | | | |
| Обозначение характерных точек границ | Координаты, м | | Метод определения координат характерной точки | Средняя квадратическая погрешность положения характерной точки (Mt), м | Описание обозначения точки на местности (при наличии) |
| | X | Y | | | |
| 788 | 386337.75 | 4358181.30 | Аналитический метод | 0.1 | - |
| 789 | 386110.16 | 4357713.11 | Аналитический метод | 0.1 | - |
| 790 | 386090.36 | 4357722.85 | Аналитический метод | 0.1 | - |
| 791 | 386081.67 | 4357704.87 | Аналитический метод | 0.1 | - |
| 792 | 386101.44 | 4357695.15 | Аналитический метод | 0.1 | - |
| 793 | 385947.35 | 4357378.15 | Аналитический метод | 0.1 | - |
| 794 | 385930.73 | 4357385.86 | Аналитический метод | 0.1 | - |
| 795 | 385924.66 | 4357372.14 | Аналитический метод | 0.1 | - |
| 796 | 385940.79 | 4357364.66 | Аналитический метод | 0.1 | - |
| 797 | 385929.21 | 4357340.85 | Аналитический метод | 0.1 | - |
| 798 | 385912.64 | 4357348.53 | Аналитический метод | 0.1 | - |
| 799 | 385906.33 | 4357334.92 | Аналитический метод | 0.1 | - |
| 800 | 385922.66 | 4357327.35 | Аналитический метод | 0.1 | - |
| 801 | 385892.72 | 4357265.78 | Аналитический метод | 0.1 | - |
| 802 | 385887.14 | 4357242.79 | Аналитический метод | 0.1 | - |
| 803 | 385869.99 | 4357247.47 | Аналитический метод | 0.1 | - |
| 804 | 385866.03 | 4357233.00 | Аналитический метод | 0.1 | - |
| 805 | 385883.59 | 4357228.20 | Аналитический метод | 0.1 | - |
| 806 | 385868.85 | 4357167.52 | Аналитический метод | 0.1 | - |
| 807 | 385868.66 | 4357095.25 | Аналитический метод | 0.1 | - |
| 808 | 385905.63 | 4356677.70 | Аналитический метод | 0.1 | - |
| 809 | 385887.59 | 4356676.81 | Аналитический метод | 0.1 | - |
| 810 | 385888.33 | 4356661.83 | Аналитический метод | 0.1 | - |
| 811 | 385906.96 | 4356662.75 | Аналитический метод | 0.1 | - |
| 812 | 385909.29 | 4356636.43 | Аналитический метод | 0.1 | - |
| 813 | 385891.18 | 4356635.53 | Аналитический метод | 0.1 | - |
| 814 | 385891.93 | 4356620.55 | Аналитический метод | 0.1 | - |
| 815 | 385910.61 | 4356621.48 | Аналитический метод | 0.1 | - |
| 816 | 385942.85 | 4356257.39 | Аналитический метод | 0.1 | - |
| 817 | 385939.90 | 4356182.24 | Аналитический метод | 0.1 | - |
| 818 | 385954.67 | 4356168.57 | Аналитический метод | 0.1 | - |
| 819 | 385950.50 | 4355969.45 | Аналитический метод | 0.1 | - |
| 820 | 385926.04 | 4355960.21 | Аналитический метод | 0.1 | - |
| 821 | 385874.67 | 4355875.35 | Аналитический метод | 0.1 | - |
| 822 | 385835.97 | 4355875.35 | Аналитический метод | 0.1 | - |
| 823 | 385835.97 | 4355845.35 | Аналитический метод | 0.1 | - |
| 824 | 385860.97 | 4355845.35 | Аналитический метод | 0.1 | - |
| 825 | 385860.97 | 4355832.78 | Аналитический метод | 0.1 | - |
| 826 | 385855.40 | 4355832.78 | Аналитический метод | 0.1 | - |
| 827 | 385855.40 | 4355806.05 | Аналитический метод | 0.1 | - |
| 828 | 385860.97 | 4355806.05 | Аналитический метод | 0.1 | - |
| 829 | 385860.97 | 4355793.77 | Аналитический метод | 0.1 | - |
| 830 | 385729.98 | 4355602.31 | Аналитический метод | 0.1 | - |
| 831 | 385714.97 | 4355612.42 | Аналитический метод | 0.1 | - |
| 832 | 385706.59 | 4355599.97 | Аналитический метод | 0.1 | - |

| Сведения о местоположении границ объекта | | | | | |
|---|---------------|------------|---|---|--|
| 1. Система координат МСК-70, зона 4 | | | | | |
| 2. Сведения о характерных точках границ объекта | | | | | |
| Обозначение характерных точек границ | Координаты, м | | Метод определения координат характерной точки | Средняя квадратическая погрешность положения характерной точки (Mt), м | Описание обозначения точки на местности (при наличии) |
| | X | Y | | | |
| 833 | 385721.51 | 4355589.93 | Аналитический метод | 0.1 | - |
| 834 | 385715.83 | 4355581.63 | Аналитический метод | 0.1 | - |
| 835 | 385647.69 | 4355531.93 | Аналитический метод | 0.1 | - |
| 836 | 385254.95 | 4355415.50 | Аналитический метод | 0.1 | - |
| 837 | 385240.24 | 4355437.30 | Аналитический метод | 0.1 | - |
| 838 | 385215.37 | 4355420.52 | Аналитический метод | 0.1 | - |
| 839 | 385229.85 | 4355399.06 | Аналитический метод | 0.1 | - |
| 840 | 385205.10 | 4355382.36 | Аналитический метод | 0.1 | - |
| 841 | 385200.70 | 4355389.10 | Аналитический метод | 0.1 | - |
| 842 | 385181.02 | 4355375.82 | Аналитический метод | 0.1 | - |
| 843 | 385185.42 | 4355369.09 | Аналитический метод | 0.1 | - |
| 844 | 385155.24 | 4355348.73 | Аналитический метод | 0.1 | - |
| 845 | 385148.80 | 4355358.28 | Аналитический метод | 0.1 | - |
| 846 | 385123.93 | 4355341.50 | Аналитический метод | 0.1 | - |
| 847 | 385129.38 | 4355333.41 | Аналитический метод | 0.1 | - |
| 848 | 384944.22 | 4355210.65 | Аналитический метод | 0.1 | - |
| 849 | 384934.51 | 4355225.79 | Аналитический метод | 0.1 | - |
| 850 | 384921.89 | 4355217.69 | Аналитический метод | 0.1 | - |
| 851 | 384931.71 | 4355202.36 | Аналитический метод | 0.1 | - |
| 852 | 384833.55 | 4355137.29 | Аналитический метод | 0.1 | - |
| 853 | 384819.74 | 4355158.13 | Аналитический метод | 0.1 | - |
| 854 | 384794.74 | 4355141.55 | Аналитический метод | 0.1 | - |
| 855 | 384808.49 | 4355120.81 | Аналитический метод | 0.1 | - |
| 856 | 384794.22 | 4355111.35 | Аналитический метод | 0.1 | - |
| 857 | 384791.54 | 4355115.22 | Аналитический метод | 0.1 | - |
| 858 | 384769.95 | 4355100.90 | Аналитический метод | 0.1 | - |
| 859 | 384772.55 | 4355096.98 | Аналитический метод | 0.1 | - |
| 860 | 384756.73 | 4355086.49 | Аналитический метод | 0.1 | - |
| 861 | 384751.42 | 4355094.83 | Аналитический метод | 0.1 | - |
| 862 | 384726.11 | 4355078.71 | Аналитический метод | 0.1 | - |
| 863 | 384731.78 | 4355069.82 | Аналитический метод | 0.1 | - |
| 864 | 384624.30 | 4354998.56 | Аналитический метод | 0.1 | - |
| 865 | 384551.79 | 4355018.91 | Аналитический метод | 0.1 | - |
| 866 | 384556.37 | 4355036.77 | Аналитический метод | 0.1 | - |
| 867 | 384541.84 | 4355040.50 | Аналитический метод | 0.1 | - |
| 868 | 384537.35 | 4355022.96 | Аналитический метод | 0.1 | - |
| 869 | 384026.75 | 4355166.23 | Аналитический метод | 0.1 | - |
| 870 | 383935.85 | 4355185.72 | Аналитический метод | 0.1 | - |
| 871 | 383935.82 | 4355185.73 | Аналитический метод | 0.1 | - |
| 872 | 383888.90 | 4355195.83 | Аналитический метод | 0.1 | - |
| 873 | 383890.11 | 4355201.43 | Аналитический метод | 0.1 | - |
| 874 | 383865.65 | 4355206.70 | Аналитический метод | 0.1 | - |
| 875 | 383864.45 | 4355201.09 | Аналитический метод | 0.1 | - |
| 876 | 383857.89 | 4355202.50 | Аналитический метод | 0.1 | - |
| 877 | 383860.10 | 4355212.19 | Аналитический метод | 0.1 | - |

| Сведения о местоположении границ объекта | | | | | |
|---|---------------|------------|---|---|--|
| 1. Система координат МСК-70, зона 4 | | | | | |
| 2. Сведения о характерных точках границ объекта | | | | | |
| Обозначение характерных точек границ | Координаты, м | | Метод определения координат характерной точки | Средняя квадратическая погрешность положения характерной точки (Mt), м | Описание обозначения точки на местности (при наличии) |
| | X | Y | | | |
| 878 | 383830.85 | 4355218.86 | Аналитический метод | 0.1 | - |
| 879 | 383828.50 | 4355208.56 | Аналитический метод | 0.1 | - |
| 880 | 383632.81 | 4355249.03 | Аналитический метод | 0.1 | - |
| 881 | 383636.37 | 4355266.81 | Аналитический метод | 0.1 | - |
| 882 | 383621.67 | 4355269.76 | Аналитический метод | 0.1 | - |
| 883 | 383618.12 | 4355252.06 | Аналитический метод | 0.1 | - |
| 884 | 383012.33 | 4355377.34 | Аналитический метод | 0.1 | - |
| 885 | 383015.88 | 4355395.07 | Аналитический метод | 0.1 | - |
| 886 | 383001.17 | 4355398.02 | Аналитический метод | 0.1 | - |
| 887 | 382997.64 | 4355380.37 | Аналитический метод | 0.1 | - |
| 888 | 382680.39 | 4355445.98 | Аналитический метод | 0.1 | - |
| 889 | 382598.76 | 4355458.39 | Аналитический метод | 0.1 | - |
| 890 | 382602.51 | 4355483.11 | Аналитический метод | 0.1 | - |
| 891 | 382572.86 | 4355487.62 | Аналитический метод | 0.1 | - |
| 892 | 382569.17 | 4355463.36 | Аналитический метод | 0.1 | - |
| 893 | 382542.86 | 4355467.36 | Аналитический метод | 0.1 | - |
| 894 | 382543.82 | 4355473.31 | Аналитический метод | 0.1 | - |
| 895 | 382517.42 | 4355477.21 | Аналитический метод | 0.1 | - |
| 896 | 382516.10 | 4355470.69 | Аналитический метод | 0.1 | - |
| 897 | 382493.12 | 4355475.48 | Аналитический метод | 0.1 | - |
| 898 | 382494.48 | 4355484.37 | Аналитический метод | 0.1 | - |
| 899 | 382464.82 | 4355488.88 | Аналитический метод | 0.1 | - |
| 900 | 382463.31 | 4355478.99 | Аналитический метод | 0.1 | - |
| 901 | 382396.03 | 4355489.23 | Аналитический метод | 0.1 | - |
| 902 | 381751.37 | 4355611.03 | Аналитический метод | 0.1 | - |
| 903 | 381650.87 | 4355641.73 | Аналитический метод | 0.1 | - |
| 904 | 381653.80 | 4355651.24 | Аналитический метод | 0.1 | - |
| 905 | 381625.12 | 4355660.06 | Аналитический метод | 0.1 | - |
| 906 | 381619.55 | 4355641.89 | Аналитический метод | 0.1 | - |
| 907 | 381749.19 | 4355602.29 | Аналитический метод | 0.1 | - |
| 908 | 382394.50 | 4355480.37 | Аналитический метод | 0.1 | - |
| 909 | 382528.63 | 4355459.96 | Аналитический метод | 0.1 | - |
| 910 | 382528.95 | 4355458.91 | Аналитический метод | 0.1 | - |
| 911 | 382532.78 | 4355458.33 | Аналитический метод | 0.1 | - |
| 912 | 382532.29 | 4355459.40 | Аналитический метод | 0.1 | - |
| 913 | 382678.78 | 4355437.13 | Аналитический метод | 0.1 | - |
| 914 | 383850.80 | 4355194.77 | Аналитический метод | 0.1 | - |
| 915 | 383863.99 | 4355191.94 | Аналитический метод | 0.1 | - |
| 916 | 383863.52 | 4355191.02 | Аналитический метод | 0.1 | - |
| 917 | 383891.44 | 4355185.03 | Аналитический метод | 0.1 | - |
| 918 | 383892.48 | 4355185.83 | Аналитический метод | 0.1 | - |
| 919 | 383907.16 | 4355182.68 | Аналитический метод | 0.1 | - |
| 920 | 383906.92 | 4355181.71 | Аналитический метод | 0.1 | - |
| 921 | 384024.32 | 4355156.53 | Аналитический метод | 0.1 | - |
| 922 | 384135.33 | 4355125.39 | Аналитический метод | 0.1 | - |

| Сведения о местоположении границ объекта | | | | | |
|---|---------------|------------|---|---|--|
| 1. Система координат МСК-70, зона 4 | | | | | |
| 2. Сведения о характерных точках границ объекта | | | | | |
| Обозначение характерных точек границ | Координаты, м | | Метод определения координат характерной точки | Средняя квадратическая погрешность положения характерной точки (Mt), м | Описание обозначения точки на местности (при наличии) |
| | X | Y | | | |
| 923 | 384135.86 | 4355126.28 | Аналитический метод | 0.1 | - |
| 924 | 384591.60 | 4354998.41 | Аналитический метод | 0.1 | - |
| 925 | 384592.28 | 4354997.18 | Аналитический метод | 0.1 | - |
| 926 | 384604.77 | 4354993.67 | Аналитический метод | 0.1 | - |
| 927 | 384603.95 | 4354994.94 | Аналитический метод | 0.1 | - |
| 928 | 384625.82 | 4354988.80 | Аналитический метод | 0.1 | - |
| 929 | 384632.70 | 4354993.36 | Аналитический метод | 0.1 | - |
| 930 | 384631.25 | 4354995.61 | Аналитический метод | 0.1 | - |
| 931 | 384642.16 | 4355002.22 | Аналитический метод | 0.1 | - |
| 932 | 384643.33 | 4355000.41 | Аналитический метод | 0.1 | - |
| 933 | 384758.36 | 4355076.67 | Аналитический метод | 0.1 | - |
| 934 | 384758.77 | 4355075.74 | Аналитический метод | 0.1 | - |
| 935 | 384818.78 | 4355115.53 | Аналитический метод | 0.1 | - |
| 936 | 384818.32 | 4355116.42 | Аналитический метод | 0.1 | - |
| 937 | 385255.63 | 4355406.34 | Аналитический метод | 0.1 | - |
| 938 | 385651.72 | 4355523.76 | Аналитический метод | 0.1 | - |
| 939 | 385722.37 | 4355575.29 | Аналитический метод | 0.1 | - |
| 940 | 385869.95 | 4355791.00 | Аналитический метод | 0.1 | - |
| 941 | 385869.95 | 4355850.21 | Аналитический метод | 0.1 | - |
| 942 | 385932.11 | 4355952.91 | Аналитический метод | 0.1 | - |
| 943 | 385959.35 | 4355963.20 | Аналитический метод | 0.1 | - |
| 944 | 385963.74 | 4356172.44 | Аналитический метод | 0.1 | - |
| 945 | 385949.04 | 4356186.05 | Аналитический метод | 0.1 | - |
| 946 | 385951.85 | 4356257.63 | Аналитический метод | 0.1 | - |
| 947 | 385877.64 | 4357095.65 | Аналитический метод | 0.1 | - |
| 948 | 385877.82 | 4357166.44 | Аналитический метод | 0.1 | - |
| 949 | 385901.22 | 4357262.73 | Аналитический метод | 0.1 | - |
| 950 | 385914.88 | 4357290.83 | Аналитический метод | 0.1 | - |
| 951 | 385915.85 | 4357290.53 | Аналитический метод | 0.1 | - |
| 952 | 385934.57 | 4357329.04 | Аналитический метод | 0.1 | - |
| 953 | 385933.58 | 4357329.30 | Аналитический метод | 0.1 | - |
| 954 | 385946.27 | 4357355.40 | Аналитический метод | 0.1 | - |
| 955 | 385947.36 | 4357355.37 | Аналитический метод | 0.1 | - |
| 956 | 385959.23 | 4357379.77 | Аналитический метод | 0.1 | - |
| 957 | 385958.73 | 4357381.04 | Аналитический метод | 0.1 | - |
| 958 | 386066.01 | 4357601.74 | Аналитический метод | 0.1 | - |
| 959 | 386067.01 | 4357601.51 | Аналитический метод | 0.1 | - |
| 960 | 386076.06 | 4357620.13 | Аналитический метод | 0.1 | - |
| 961 | 386074.74 | 4357619.69 | Аналитический метод | 0.1 | - |
| 962 | 386345.97 | 4358177.68 | Аналитический метод | 0.1 | - |
| 963 | 386354.78 | 4358199.93 | Аналитический метод | 0.1 | - |
| 964 | 386355.81 | 4358199.80 | Аналитический метод | 0.1 | - |
| 965 | 386373.33 | 4358244.03 | Аналитический метод | 0.1 | - |
| 966 | 386372.28 | 4358244.09 | Аналитический метод | 0.1 | - |
| 967 | 386384.36 | 4358274.59 | Аналитический метод | 0.1 | - |

| Сведения о местоположении границ объекта | | | | | |
|---|---------------|------------|---|---|--|
| 1. Система координат МСК-70, зона 4 | | | | | |
| 2. Сведения о характерных точках границ объекта | | | | | |
| Обозначение характерных точек границ | Координаты, м | | Метод определения координат характерной точки | Средняя квадратическая погрешность положения характерной точки (Mt), м | Описание обозначения точки на местности (при наличии) |
| | X | Y | | | |
| 968 | 386385.21 | 4358274.03 | Аналитический метод | 0.1 | - |
| 969 | 386424.40 | 4358372.97 | Аналитический метод | 0.1 | - |
| 970 | 386446.91 | 4358367.36 | Аналитический метод | 0.1 | - |
| 971 | 386447.12 | 4358368.34 | Аналитический метод | 0.1 | - |
| 972 | 386454.85 | 4358366.41 | Аналитический метод | 0.1 | - |
| 973 | 386534.26 | 4358467.43 | Аналитический метод | 0.1 | - |
| 974 | 386532.69 | 4358468.69 | Аналитический метод | 0.1 | - |
| 975 | 386540.18 | 4358478.28 | Аналитический метод | 0.1 | - |
| 976 | 386541.81 | 4358477.03 | Аналитический метод | 0.1 | - |
| 977 | 387122.87 | 4359216.24 | Аналитический метод | 0.1 | - |
| 978 | 387123.68 | 4359215.65 | Аналитический метод | 0.1 | - |
| 979 | 387133.24 | 4359227.80 | Аналитический метод | 0.1 | - |
| 980 | 387132.19 | 4359228.09 | Аналитический метод | 0.1 | - |
| 981 | 387231.09 | 4359353.90 | Аналитический метод | 0.1 | - |
| 982 | 387231.94 | 4359353.37 | Аналитический метод | 0.1 | - |
| 983 | 387239.44 | 4359362.91 | Аналитический метод | 0.1 | - |
| 984 | 387238.81 | 4359363.73 | Аналитический метод | 0.1 | - |
| 985 | 387260.48 | 4359391.30 | Аналитический метод | 0.1 | - |
| 986 | 387261.91 | 4359391.49 | Аналитический метод | 0.1 | - |
| 987 | 387265.77 | 4359396.40 | Аналитический метод | 0.1 | - |
| 988 | 387266.48 | 4359411.74 | Аналитический метод | 0.1 | - |
| 989 | 387265.47 | 4359411.51 | Аналитический метод | 0.1 | - |
| 990 | 387265.72 | 4359416.79 | Аналитический метод | 0.1 | - |
| 991 | 387309.70 | 4359470.03 | Аналитический метод | 0.1 | - |
| 992 | 387358.00 | 4359531.40 | Аналитический метод | 0.1 | - |
| 993 | 387358.75 | 4359530.75 | Аналитический метод | 0.1 | - |
| 994 | 387362.76 | 4359535.84 | Аналитический метод | 0.1 | - |
| 995 | 387361.97 | 4359536.45 | Аналитический метод | 0.1 | - |
| 996 | 387410.13 | 4359597.65 | Аналитический метод | 0.1 | - |
| 997 | 387483.26 | 4359828.18 | Аналитический метод | 0.1 | - |
| 998 | 387509.67 | 4359934.35 | Аналитический метод | 0.1 | - |
| 999 | 387510.56 | 4359933.80 | Аналитический метод | 0.1 | - |
| 1000 | 387574.06 | 4360189.04 | Аналитический метод | 0.1 | - |
| 1001 | 387598.14 | 4360185.43 | Аналитический метод | 0.1 | - |
| 1002 | 387598.36 | 4360186.41 | Аналитический метод | 0.1 | - |
| 1003 | 387600.80 | 4360186.05 | Аналитический метод | 0.1 | - |
| 1004 | 387602.74 | 4360191.87 | Аналитический метод | 0.1 | - |
| 1005 | 387603.77 | 4360191.80 | Аналитический метод | 0.1 | - |
| 1006 | 387611.36 | 4360214.60 | Аналитический метод | 0.1 | - |
| 1007 | 387610.16 | 4360214.18 | Аналитический метод | 0.1 | - |
| 1008 | 387685.80 | 4360441.51 | Аналитический метод | 0.1 | - |
| 1009 | 387686.58 | 4360440.68 | Аналитический метод | 0.1 | - |
| 1010 | 387691.09 | 4360454.22 | Аналитический метод | 0.1 | - |
| 1011 | 387690.16 | 4360454.61 | Аналитический метод | 0.1 | - |
| 1012 | 387700.02 | 4360484.22 | Аналитический метод | 0.1 | - |

| Сведения о местоположении границ объекта | | | | | |
|---|---------------|------------|---|---|--|
| 1. Система координат МСК-70, зона 4 | | | | | |
| 2. Сведения о характерных точках границ объекта | | | | | |
| Обозначение характерных точек границ | Координаты, м | | Метод определения координат характерной точки | Средняя квадратическая погрешность положения характерной точки (Mt), м | Описание обозначения точки на местности (при наличии) |
| | X | Y | | | |
| 1013 | 387700.80 | 4360483.40 | Аналитический метод | 0.1 | - |
| 1014 | 387725.91 | 4360558.88 | Аналитический метод | 0.1 | - |
| 1015 | 387746.31 | 4360621.47 | Аналитический метод | 0.1 | - |
| 1016 | 387745.45 | 4360622.08 | Аналитический метод | 0.1 | - |
| 1017 | 387786.79 | 4360748.93 | Аналитический метод | 0.1 | - |
| 1018 | 387787.71 | 4360748.51 | Аналитический метод | 0.1 | - |
| 1019 | 387799.67 | 4360785.24 | Аналитический метод | 0.1 | - |
| 1020 | 387798.76 | 4360785.66 | Аналитический метод | 0.1 | - |
| 1021 | 387800.51 | 4360791.05 | Аналитический метод | 0.1 | - |
| 1022 | 387801.46 | 4360790.73 | Аналитический метод | 0.1 | - |
| 1023 | 387866.47 | 4360990.24 | Аналитический метод | 0.1 | - |
| 1024 | 387866.49 | 4360993.50 | Аналитический метод | 0.1 | - |
| 1025 | 387873.47 | 4361014.93 | Аналитический метод | 0.1 | - |
| 1026 | 387874.66 | 4361015.36 | Аналитический метод | 0.1 | - |
| 1027 | 387876.91 | 4361022.27 | Аналитический метод | 0.1 | - |
| 1028 | 387860.70 | 4361032.21 | Аналитический метод | 0.1 | - |
| 1029 | 387858.75 | 4361033.41 | Аналитический метод | 0.1 | - |
| 1030 | 387874.95 | 4361131.85 | Аналитический метод | 0.1 | - |
| 1031 | 387861.20 | 4361225.58 | Аналитический метод | 0.1 | - |
| 1032 | 387857.02 | 4361247.00 | Аналитический метод | 0.1 | - |
| 1033 | 387687.99 | 4362113.77 | Аналитический метод | 0.1 | - |
| 1034 | 387689.04 | 4362113.59 | Аналитический метод | 0.1 | - |
| 1035 | 387685.53 | 4362131.63 | Аналитический метод | 0.1 | - |
| 1036 | 387684.40 | 4362132.17 | Аналитический метод | 0.1 | - |
| 1037 | 387672.19 | 4362194.78 | Аналитический метод | 0.1 | - |
| 1038 | 387673.12 | 4362195.25 | Аналитический метод | 0.1 | - |
| 1039 | 387668.45 | 4362219.20 | Аналитический метод | 0.1 | - |
| 1040 | 387667.47 | 4362218.98 | Аналитический метод | 0.1 | - |
| 1041 | 387662.44 | 4362244.79 | Аналитический метод | 0.1 | - |
| 1042 | 387665.99 | 4362277.19 | Аналитический метод | 0.1 | - |
| 1043 | 387667.23 | 4362279.27 | Аналитический метод | 0.1 | - |
| 1044 | 387673.17 | 4362333.49 | Аналитический метод | 0.1 | - |
| 1045 | 387682.35 | 4362373.87 | Аналитический метод | 0.1 | - |
| 1046 | 387681.28 | 4362373.69 | Аналитический метод | 0.1 | - |
| 1047 | 387689.59 | 4362410.23 | Аналитический метод | 0.1 | - |
| 1048 | 387690.60 | 4362410.16 | Аналитический метод | 0.1 | - |
| 1049 | 387693.84 | 4362424.40 | Аналитический метод | 0.1 | - |
| 1050 | 387692.86 | 4362424.61 | Аналитический метод | 0.1 | - |
| 1051 | 387705.51 | 4362480.21 | Аналитический метод | 0.1 | - |
| 1052 | 387707.21 | 4362483.20 | Аналитический метод | 0.1 | - |
| 1053 | 387735.94 | 4362609.54 | Аналитический метод | 0.1 | - |
| 1054 | 387734.99 | 4362609.88 | Аналитический метод | 0.1 | - |
| 1055 | 387739.65 | 4362630.39 | Аналитический метод | 0.1 | - |
| 1056 | 387740.84 | 4362631.08 | Аналитический метод | 0.1 | - |
| 1057 | 387754.35 | 4362690.53 | Аналитический метод | 0.1 | - |

| Сведения о местоположении границ объекта | | | | | |
|---|---------------|------------|---|---|--|
| 1. Система координат МСК-70, зона 4 | | | | | |
| 2. Сведения о характерных точках границ объекта | | | | | |
| Обозначение характерных точек границ | Координаты, м | | Метод определения координат характерной точки | Средняя квадратическая погрешность положения характерной точки (Mt), м | Описание обозначения точки на местности (при наличии) |
| | X | Y | | | |
| 1058 | 387781.31 | 4362780.45 | Аналитический метод | 0.1 | - |
| 1059 | 387780.34 | 4362780.72 | Аналитический метод | 0.1 | - |
| 1060 | 387790.23 | 4362813.72 | Аналитический метод | 0.1 | - |
| 1061 | 387790.78 | 4362812.08 | Аналитический метод | 0.1 | - |
| 1062 | 387809.16 | 4362873.38 | Аналитический метод | 0.1 | - |
| 1063 | 387808.11 | 4362873.38 | Аналитический метод | 0.1 | - |
| 1064 | 387825.58 | 4362931.66 | Аналитический метод | 0.1 | - |
| 1065 | 387848.65 | 4362978.10 | Аналитический метод | 0.1 | - |
| 1066 | 387849.05 | 4362976.66 | Аналитический метод | 0.1 | - |
| 1067 | 387855.56 | 4362989.77 | Аналитический метод | 0.1 | - |
| 1068 | 387866.97 | 4362992.05 | Аналитический метод | 0.1 | - |
| 696 | 387877.41 | 4363007.71 | Аналитический метод | 0.1 | - |
| | | | | | - |
| 1069 | 385162.78 | 4355337.55 | Аналитический метод | 0.1 | - |
| 1070 | 384821.05 | 4355111.03 | Аналитический метод | 0.1 | - |
| 1071 | 384820.59 | 4355111.93 | Аналитический метод | 0.1 | - |
| 1072 | 384816.29 | 4355109.04 | Аналитический метод | 0.1 | - |
| 1073 | 384819.60 | 4355104.04 | Аналитический метод | 0.1 | - |
| 1074 | 385165.57 | 4355333.41 | Аналитический метод | 0.1 | - |
| 1069 | 385162.78 | 4355337.55 | Аналитический метод | 0.1 | - |
| | | | | | - |
| 1075 | 380913.56 | 4355140.64 | Аналитический метод | 0.1 | - |
| 1076 | 381007.02 | 4355339.57 | Аналитический метод | 0.1 | - |
| 1077 | 381008.71 | 4355340.82 | Аналитический метод | 0.1 | - |
| 1078 | 381012.14 | 4355348.11 | Аналитический метод | 0.1 | - |
| 1079 | 381010.57 | 4355347.13 | Аналитический метод | 0.1 | - |
| 1080 | 381134.49 | 4355610.77 | Аналитический метод | 0.1 | - |
| 1081 | 381153.29 | 4355626.99 | Аналитический метод | 0.1 | - |
| 1082 | 381140.96 | 4355641.35 | Аналитический метод | 0.1 | - |
| 1083 | 381118.21 | 4355621.80 | Аналитический метод | 0.1 | - |
| 1084 | 381125.67 | 4355613.11 | Аналитический метод | 0.1 | - |
| 1085 | 381119.91 | 4355600.85 | Аналитический метод | 0.1 | - |
| 1086 | 381042.81 | 4355534.62 | Аналитический метод | 0.1 | - |
| 1087 | 381052.55 | 4355523.21 | Аналитический метод | 0.1 | - |
| 1088 | 381104.32 | 4355567.68 | Аналитический метод | 0.1 | - |
| 1089 | 380918.16 | 4355171.62 | Аналитический метод | 0.1 | - |
| 1090 | 380895.54 | 4355182.25 | Аналитический метод | 0.1 | - |
| 1091 | 380882.78 | 4355155.10 | Аналитический метод | 0.1 | - |
| 1075 | 380913.56 | 4355140.64 | Аналитический метод | 0.1 | - |
| | | | | | - |
| 1092 | 383854.54 | 4355187.84 | Аналитический метод | 0.1 | - |
| 1093 | 383849.56 | 4355188.90 | Аналитический метод | 0.1 | - |
| 1094 | 382677.72 | 4355431.23 | Аналитический метод | 0.1 | - |
| 1095 | 382566.84 | 4355448.08 | Аналитический метод | 0.1 | - |
| 1096 | 382566.09 | 4355443.13 | Аналитический метод | 0.1 | - |

| Сведения о местоположении границ объекта | | | | | |
|---|---------------|------------|---|---|--|
| 1. Система координат МСК-70, зона 4 | | | | | |
| 2. Сведения о характерных точках границ объекта | | | | | |
| Обозначение характерных точек границ | Координаты, м | | Метод определения координат характерной точки | Средняя квадратическая погрешность положения характерной точки (Mt), м | Описание обозначения точки на местности (при наличии) |
| | X | Y | | | |
| 1097 | 382676.85 | 4355426.28 | Аналитический метод | 0.1 | - |
| 1098 | 383848.55 | 4355183.99 | Аналитический метод | 0.1 | - |
| 1099 | 383853.43 | 4355182.94 | Аналитический метод | 0.1 | - |
| 1092 | 383854.54 | 4355187.84 | Аналитический метод | 0.1 | - |
| | | | | | - |
| 1100 | 385867.58 | 4355741.74 | Аналитический метод | 0.1 | - |
| 1101 | 385876.88 | 4355763.19 | Аналитический метод | 0.1 | - |
| 1102 | 385880.95 | 4355777.69 | Аналитический метод | 0.1 | - |
| 1103 | 385880.97 | 4355794.05 | Аналитический метод | 0.1 | - |
| 1104 | 385875.89 | 4355794.05 | Аналитический метод | 0.1 | - |
| 1105 | 385875.95 | 4355789.14 | Аналитический метод | 0.1 | - |
| 1106 | 385726.74 | 4355571.05 | Аналитический метод | 0.1 | - |
| 1107 | 385654.42 | 4355518.30 | Аналитический метод | 0.1 | - |
| 1108 | 385258.19 | 4355400.84 | Аналитический метод | 0.1 | - |
| 1109 | 385237.79 | 4355387.29 | Аналитический метод | 0.1 | - |
| 1110 | 385240.59 | 4355383.14 | Аналитический метод | 0.1 | - |
| 1111 | 385260.35 | 4355396.24 | Аналитический метод | 0.1 | - |
| 1112 | 385656.69 | 4355513.74 | Аналитический метод | 0.1 | - |
| 1113 | 385730.40 | 4355567.50 | Аналитический метод | 0.1 | - |
| 1114 | 385846.04 | 4355736.54 | Аналитический метод | 0.1 | - |
| 1115 | 385859.85 | 4355729.00 | Аналитический метод | 0.1 | - |
| 1100 | 385867.58 | 4355741.74 | Аналитический метод | 0.1 | - |
| | | | | | - |
| 1116 | 382530.58 | 4355453.60 | Аналитический метод | 0.1 | - |
| 1117 | 382535.25 | 4355452.89 | Аналитический метод | 0.1 | - |
| 1118 | 382534.75 | 4355453.98 | Аналитический метод | 0.1 | - |
| 1119 | 382530.25 | 4355454.67 | Аналитический метод | 0.1 | - |
| 1116 | 382530.58 | 4355453.60 | Аналитический метод | 0.1 | - |
| | | | | | - |
| 1120 | 381599.25 | 4355648.09 | Аналитический метод | 0.1 | - |
| 1121 | 381594.41 | 4355649.57 | Аналитический метод | 0.1 | - |
| 1122 | 381593.84 | 4355648.71 | Аналитический метод | 0.1 | - |
| 1123 | 381598.38 | 4355647.32 | Аналитический метод | 0.1 | - |
| 1120 | 381599.25 | 4355648.09 | Аналитический метод | 0.1 | - |
| | | | | | - |
| 1124 | 381236.02 | 4355697.97 | Аналитический метод | 0.1 | - |
| 1125 | 381292.10 | 4355746.18 | Аналитический метод | 0.1 | - |
| 1126 | 381360.61 | 4355737.61 | Аналитический метод | 0.1 | - |
| 1127 | 381543.73 | 4355665.07 | Аналитический метод | 0.1 | - |
| 1128 | 381548.32 | 4355663.65 | Аналитический метод | 0.1 | - |
| 1129 | 381558.10 | 4355696.21 | Аналитический метод | 0.1 | - |
| 1130 | 381529.37 | 4355704.85 | Аналитический метод | 0.1 | - |
| 1131 | 381522.81 | 4355683.02 | Аналитический метод | 0.1 | - |
| 1132 | 381362.88 | 4355746.38 | Аналитический метод | 0.1 | - |
| 1133 | 381289.28 | 4355755.59 | Аналитический метод | 0.1 | - |

| Сведения о местоположении границ объекта | | | | | |
|---|---------------|------------|---|---|--|
| 1. Система координат МСК-70, зона 4 | | | | | |
| 2. Сведения о характерных точках границ объекта | | | | | |
| Обозначение характерных точек границ | Координаты, м | | Метод определения координат характерной точки | Средняя квадратическая погрешность положения характерной точки (Mt), м | Описание обозначения точки на местности (при наличии) |
| | X | Y | | | |
| 1134 | 381252.91 | 4355724.34 | Аналитический метод | 0.1 | - |
| 1135 | 381236.62 | 4355743.30 | Аналитический метод | 0.1 | - |
| 1136 | 381213.87 | 4355723.76 | Аналитический метод | 0.1 | - |
| 1124 | 381236.02 | 4355697.97 | Аналитический метод | 0.1 | - |
| | | | | | - |
| 1137 | 381226.54 | 4355689.83 | Аналитический метод | 0.1 | - |
| 1138 | 381203.35 | 4355669.93 | Аналитический метод | 0.1 | - |
| 1139 | 381204.00 | 4355669.17 | Аналитический метод | 0.1 | - |
| 1140 | 381227.18 | 4355689.08 | Аналитический метод | 0.1 | - |
| 1137 | 381226.54 | 4355689.83 | Аналитический метод | 0.1 | - |
| | | | | | - |
| 1141 | 385875.96 | 4355845.35 | Аналитический метод | 0.1 | - |
| 1142 | 385880.97 | 4355845.35 | Аналитический метод | 0.1 | - |
| 1143 | 385880.97 | 4355847.13 | Аналитический метод | 0.1 | - |
| 1144 | 385939.57 | 4355943.94 | Аналитический метод | 0.1 | - |
| 1145 | 385970.21 | 4355955.52 | Аналитический метод | 0.1 | - |
| 1146 | 385974.86 | 4356177.13 | Аналитический метод | 0.1 | - |
| 1147 | 385960.25 | 4356190.66 | Аналитический метод | 0.1 | - |
| 1148 | 385962.89 | 4356257.88 | Аналитический метод | 0.1 | - |
| 1149 | 385888.66 | 4357096.11 | Аналитический метод | 0.1 | - |
| 1150 | 385888.84 | 4357165.09 | Аналитический метод | 0.1 | - |
| 1151 | 385911.65 | 4357258.96 | Аналитический метод | 0.1 | - |
| 1152 | 386356.06 | 4358173.23 | Аналитический метод | 0.1 | - |
| 1153 | 386430.49 | 4358361.14 | Аналитический метод | 0.1 | - |
| 1154 | 386459.12 | 4358354.00 | Аналитический метод | 0.1 | - |
| 1155 | 387275.63 | 4359392.72 | Аналитический метод | 0.1 | - |
| 1156 | 387276.55 | 4359412.59 | Аналитический метод | 0.1 | - |
| 1157 | 387318.28 | 4359463.11 | Аналитический метод | 0.1 | - |
| 1158 | 387420.03 | 4359592.40 | Аналитический метод | 0.1 | - |
| 1159 | 387493.87 | 4359825.17 | Аналитический метод | 0.1 | - |
| 1160 | 387581.59 | 4360177.79 | Аналитический метод | 0.1 | - |
| 1161 | 387608.34 | 4360173.78 | Аналитический метод | 0.1 | - |
| 1162 | 387641.87 | 4360274.55 | Аналитический метод | 0.1 | - |
| 1163 | 387637.11 | 4360276.09 | Аналитический метод | 0.1 | - |
| 1164 | 387617.33 | 4360216.73 | Аналитический метод | 0.1 | - |
| 1165 | 387616.14 | 4360216.31 | Аналитический метод | 0.1 | - |
| 1166 | 387607.89 | 4360191.51 | Аналитический метод | 0.1 | - |
| 1167 | 387608.92 | 4360191.44 | Аналитический метод | 0.1 | - |
| 1168 | 387604.90 | 4360179.37 | Аналитический метод | 0.1 | - |
| 1169 | 387597.03 | 4360180.54 | Аналитический метод | 0.1 | - |
| 1170 | 387597.26 | 4360181.52 | Аналитический метод | 0.1 | - |
| 1171 | 387577.06 | 4360184.54 | Аналитический метод | 0.1 | - |
| 1172 | 387514.14 | 4359931.62 | Аналитический метод | 0.1 | - |
| 1173 | 387515.04 | 4359931.07 | Аналитический метод | 0.1 | - |
| 1174 | 387489.04 | 4359826.55 | Аналитический метод | 0.1 | - |

| Сведения о местоположении границ объекта | | | | | |
|---|---------------|------------|---|---|--|
| 1. Система координат МСК-70, зона 4 | | | | | |
| 2. Сведения о характерных точках границ объекта | | | | | |
| Обозначение характерных точек границ | Координаты, м | | Метод определения координат характерной точки | Средняя квадратическая погрешность положения характерной точки (Mt), м | Описание обозначения точки на местности (при наличии) |
| | X | Y | | | |
| 1175 | 387415.52 | 4359594.80 | Аналитический метод | 0.1 | - |
| 1176 | 387366.70 | 4359532.77 | Аналитический метод | 0.1 | - |
| 1177 | 387365.91 | 4359533.38 | Аналитический метод | 0.1 | - |
| 1178 | 387361.78 | 4359528.13 | Аналитический метод | 0.1 | - |
| 1179 | 387362.54 | 4359527.48 | Аналитический метод | 0.1 | - |
| 1180 | 387314.37 | 4359466.26 | Аналитический метод | 0.1 | - |
| 1181 | 387271.62 | 4359414.51 | Аналитический метод | 0.1 | - |
| 1182 | 387271.54 | 4359412.87 | Аналитический метод | 0.1 | - |
| 1183 | 387270.53 | 4359412.64 | Аналитический метод | 0.1 | - |
| 1184 | 387269.70 | 4359394.94 | Аналитический метод | 0.1 | - |
| 1185 | 387267.62 | 4359392.28 | Аналитический метод | 0.1 | - |
| 1186 | 387269.04 | 4359392.48 | Аналитический метод | 0.1 | - |
| 1187 | 387242.59 | 4359358.83 | Аналитический метод | 0.1 | - |
| 1188 | 387241.96 | 4359359.64 | Аналитический метод | 0.1 | - |
| 1189 | 387235.34 | 4359351.22 | Аналитический метод | 0.1 | - |
| 1190 | 387236.18 | 4359350.68 | Аналитический метод | 0.1 | - |
| 1191 | 387138.46 | 4359226.36 | Аналитический метод | 0.1 | - |
| 1192 | 387137.42 | 4359226.65 | Аналитический метод | 0.1 | - |
| 1193 | 387126.94 | 4359213.33 | Аналитический метод | 0.1 | - |
| 1194 | 387127.76 | 4359212.75 | Аналитический метод | 0.1 | - |
| 1195 | 386546.57 | 4358473.38 | Аналитический метод | 0.1 | - |
| 1196 | 386548.33 | 4358472.03 | Аналитический метод | 0.1 | - |
| 1197 | 386540.62 | 4358462.29 | Аналитический метод | 0.1 | - |
| 1198 | 386538.93 | 4358463.66 | Аналитический метод | 0.1 | - |
| 1199 | 386457.17 | 4358359.65 | Аналитический метод | 0.1 | - |
| 1200 | 386445.85 | 4358362.47 | Аналитический метод | 0.1 | - |
| 1201 | 386446.06 | 4358363.45 | Аналитический метод | 0.1 | - |
| 1202 | 386426.83 | 4358368.24 | Аналитический метод | 0.1 | - |
| 1203 | 386388.63 | 4358271.80 | Аналитический метод | 0.1 | - |
| 1204 | 386389.48 | 4358271.24 | Аналитический метод | 0.1 | - |
| 1205 | 386378.58 | 4358243.71 | Аналитический метод | 0.1 | - |
| 1206 | 386377.53 | 4358243.77 | Аналитический метод | 0.1 | - |
| 1207 | 386359.91 | 4358199.30 | Аналитический метод | 0.1 | - |
| 1208 | 386360.94 | 4358199.17 | Аналитический метод | 0.1 | - |
| 1209 | 386351.47 | 4358175.26 | Аналитический метод | 0.1 | - |
| 1210 | 386082.69 | 4357622.32 | Аналитический метод | 0.1 | - |
| 1211 | 386081.36 | 4357621.88 | Аналитический метод | 0.1 | - |
| 1212 | 386071.02 | 4357600.61 | Аналитический метод | 0.1 | - |
| 1213 | 386072.02 | 4357600.38 | Аналитический метод | 0.1 | - |
| 1214 | 385955.41 | 4357360.48 | Аналитический метод | 0.1 | - |
| 1215 | 385956.74 | 4357365.52 | Аналитический метод | 0.1 | - |
| 1216 | 385951.74 | 4357355.23 | Аналитический метод | 0.1 | - |
| 1217 | 385952.84 | 4357355.19 | Аналитический метод | 0.1 | - |
| 1218 | 385939.49 | 4357327.73 | Аналитический метод | 0.1 | - |
| 1219 | 385938.50 | 4357327.99 | Аналитический метод | 0.1 | - |

| Сведения о местоположении границ объекта | | | | | |
|---|---------------|------------|---|---|--|
| 1. Система координат МСК-70, зона 4 | | | | | |
| 2. Сведения о характерных точках границ объекта | | | | | |
| Обозначение характерных точек границ | Координаты, м | | Метод определения координат характерной точки | Средняя квадратическая погрешность положения характерной точки (Mt), м | Описание обозначения точки на местности (при наличии) |
| | X | Y | | | |
| 1220 | 385919.72 | 4357289.36 | Аналитический метод | 0.1 | - |
| 1221 | 385920.69 | 4357289.06 | Аналитический метод | 0.1 | - |
| 1222 | 385906.90 | 4357260.68 | Аналитический метод | 0.1 | - |
| 1223 | 385883.82 | 4357165.72 | Аналитический метод | 0.1 | - |
| 1224 | 385883.64 | 4357095.91 | Аналитический метод | 0.1 | - |
| 1225 | 385957.86 | 4356257.77 | Аналитический метод | 0.1 | - |
| 1226 | 385955.14 | 4356188.57 | Аналитический метод | 0.1 | - |
| 1227 | 385969.79 | 4356175.01 | Аналитический метод | 0.1 | - |
| 1228 | 385965.26 | 4355959.02 | Аналитический метод | 0.1 | - |
| 1229 | 385936.17 | 4355948.03 | Аналитический метод | 0.1 | - |
| 1230 | 385875.95 | 4355848.54 | Аналитический метод | 0.1 | - |
| 1141 | 385875.96 | 4355845.35 | Аналитический метод | 0.1 | - |
| | | | | | - |
| 1231 | 387765.31 | 4360663.58 | Аналитический метод | 0.1 | - |
| 1232 | 387750.58 | 4360618.43 | Аналитический метод | 0.1 | - |
| 1233 | 387749.72 | 4360619.04 | Аналитический метод | 0.1 | - |
| 1234 | 387729.71 | 4360557.63 | Аналитический метод | 0.1 | - |
| 1235 | 387704.12 | 4360480.72 | Аналитический метод | 0.1 | - |
| 1236 | 387704.95 | 4360480.06 | Аналитический метод | 0.1 | - |
| 1237 | 387695.71 | 4360452.27 | Аналитический метод | 0.1 | - |
| 1238 | 387694.78 | 4360452.66 | Аналитический метод | 0.1 | - |
| 1239 | 387689.70 | 4360437.37 | Аналитический метод | 0.1 | - |
| 1240 | 387690.48 | 4360436.55 | Аналитический метод | 0.1 | - |
| 1241 | 387673.39 | 4360385.12 | Аналитический метод | 0.1 | - |
| 1242 | 387678.14 | 4360383.57 | Аналитический метод | 0.1 | - |
| 1243 | 387735.43 | 4360555.74 | Аналитический метод | 0.1 | - |
| 1244 | 387770.07 | 4360662.04 | Аналитический метод | 0.1 | - |
| 1231 | 387765.31 | 4360663.58 | Аналитический метод | 0.1 | - |
| | | | | | - |
| 1245 | 387731.35 | 4361922.83 | Аналитический метод | 0.1 | - |
| 1246 | 387862.46 | 4361250.49 | Аналитический метод | 0.1 | - |
| 1247 | 387867.12 | 4361226.59 | Аналитический метод | 0.1 | - |
| 1248 | 387881.02 | 4361131.80 | Аналитический метод | 0.1 | - |
| 1249 | 387865.90 | 4361039.92 | Аналитический метод | 0.1 | - |
| 1250 | 387864.56 | 4361037.89 | Аналитический метод | 0.1 | - |
| 1251 | 387864.06 | 4361034.85 | Аналитический метод | 0.1 | - |
| 1252 | 387881.69 | 4361024.03 | Аналитический метод | 0.1 | - |
| 1253 | 387879.44 | 4361017.11 | Аналитический метод | 0.1 | - |
| 1254 | 387880.61 | 4361017.49 | Аналитический метод | 0.1 | - |
| 1255 | 387866.19 | 4360973.23 | Аналитический метод | 0.1 | - |
| 1256 | 387865.15 | 4360973.25 | Аналитический метод | 0.1 | - |
| 1257 | 387805.25 | 4360789.43 | Аналитический метод | 0.1 | - |
| 1258 | 387806.19 | 4360789.11 | Аналитический метод | 0.1 | - |
| 1259 | 387804.25 | 4360783.14 | Аналитический метод | 0.1 | - |
| 1260 | 387803.33 | 4360783.56 | Аналитический метод | 0.1 | - |

| Сведения о местоположении границ объекта | | | | | |
|---|---------------|------------|---|---|--|
| 1. Система координат МСК-70, зона 4 | | | | | |
| 2. Сведения о характерных точках границ объекта | | | | | |
| Обозначение характерных точек границ | Координаты, м | | Метод определения координат характерной точки | Средняя квадратическая погрешность положения характерной точки (Mt), м | Описание обозначения точки на местности (при наличии) |
| | X | Y | | | |
| 1261 | 387791.37 | 4360746.85 | Аналитический метод | 0.1 | - |
| 1262 | 387792.31 | 4360746.42 | Аналитический метод | 0.1 | - |
| 1263 | 387801.22 | 4360773.78 | Аналитический метод | 0.1 | - |
| 1264 | 387805.98 | 4360772.23 | Аналитический метод | 0.1 | - |
| 1265 | 387888.88 | 4361026.65 | Аналитический метод | 0.1 | - |
| 1266 | 387870.65 | 4361037.83 | Аналитический метод | 0.1 | - |
| 1267 | 387886.10 | 4361131.74 | Аналитический метод | 0.1 | - |
| 1268 | 387872.07 | 4361227.42 | Аналитический метод | 0.1 | - |
| 1269 | 387736.26 | 4361923.79 | Аналитический метод | 0.1 | - |
| 1245 | 387731.35 | 4361922.83 | Аналитический метод | 0.1 | - |
| | | | | | - |
| 1270 | 387707.62 | 4362044.54 | Аналитический метод | 0.1 | - |
| 1271 | 387712.53 | 4362045.50 | Аналитический метод | 0.1 | - |
| 1272 | 387673.58 | 4362245.23 | Аналитический метод | 0.1 | - |
| 1273 | 387683.07 | 4362331.82 | Аналитический метод | 0.1 | - |
| 1274 | 387724.98 | 4362516.01 | Аналитический метод | 0.1 | - |
| 1275 | 387731.21 | 4362496.01 | Аналитический метод | 0.1 | - |
| 1276 | 387741.11 | 4362493.22 | Аналитический метод | 0.1 | - |
| 1277 | 387758.81 | 4362565.45 | Аналитический метод | 0.1 | - |
| 1278 | 387749.24 | 4362567.42 | Аналитический метод | 0.1 | - |
| 1279 | 387733.78 | 4362554.76 | Аналитический метод | 0.1 | - |
| 1280 | 387764.05 | 4362687.96 | Аналитический метод | 0.1 | - |
| 1281 | 387835.72 | 4362927.10 | Аналитический метод | 0.1 | - |
| 1282 | 387862.35 | 4362980.91 | Аналитический метод | 0.1 | - |
| 1283 | 387873.02 | 4362983.04 | Аналитический метод | 0.1 | - |
| 1284 | 387885.75 | 4363002.15 | Аналитический метод | 0.1 | - |
| 1285 | 387880.74 | 4363005.49 | Аналитический метод | 0.1 | - |
| 1286 | 387869.38 | 4362988.46 | Аналитический метод | 0.1 | - |
| 1287 | 387858.27 | 4362986.23 | Аналитический метод | 0.1 | - |
| 1288 | 387850.65 | 4362970.88 | Аналитический метод | 0.1 | - |
| 1289 | 387851.05 | 4362969.45 | Аналитический метод | 0.1 | - |
| 1290 | 387831.18 | 4362929.45 | Аналитический метод | 0.1 | - |
| 1291 | 387814.38 | 4362873.38 | Аналитический метод | 0.1 | - |
| 1292 | 387813.33 | 4362873.38 | Аналитический метод | 0.1 | - |
| 1293 | 387792.99 | 4362805.51 | Аналитический метод | 0.1 | - |
| 1294 | 387793.54 | 4362803.87 | Аналитический метод | 0.1 | - |
| 1295 | 387787.42 | 4362783.43 | Аналитический метод | 0.1 | - |
| 1296 | 387785.68 | 4362781.12 | Аналитический метод | 0.1 | - |
| 1297 | 387758.23 | 4362689.51 | Аналитический метод | 0.1 | - |
| 1298 | 387745.70 | 4362634.44 | Аналитический метод | 0.1 | - |
| 1299 | 387746.92 | 4362635.28 | Аналитический метод | 0.1 | - |
| 1300 | 387732.61 | 4362572.37 | Аналитический метод | 0.1 | - |
| 1301 | 387731.64 | 4362572.59 | Аналитический метод | 0.1 | - |
| 1302 | 387714.68 | 4362498.03 | Аналитический метод | 0.1 | - |
| 1303 | 387715.66 | 4362497.80 | Аналитический метод | 0.1 | - |

| Сведения о местоположении границ объекта | | | | | |
|---|---------------|------------|---|--|---|
| 1. Система координат МСК-70, зона 4 | | | | | |
| 2. Сведения о характерных точках границ объекта | | | | | |
| Обозначение характерных точек границ | Координаты, м | | Метод определения координат характерной точки | Средняя квадратическая погрешность положения характерной точки (Mt), м | Описание обозначения точки на местности (при наличии) |
| | X | Y | | | |
| 1304 | 387698.74 | 4362423.38 | Аналитический метод | 0.1 | - |
| 1305 | 387697.76 | 4362423.59 | Аналитический метод | 0.1 | - |
| 1306 | 387694.64 | 4362409.88 | Аналитический метод | 0.1 | - |
| 1307 | 387695.65 | 4362409.81 | Аналитический метод | 0.1 | - |
| 1308 | 387687.68 | 4362374.76 | Аналитический метод | 0.1 | - |
| 1309 | 387686.61 | 4362374.58 | Аналитический метод | 0.1 | - |
| 1310 | 387677.12 | 4362332.83 | Аналитический метод | 0.1 | - |
| 1311 | 387672.54 | 4362291.01 | Аналитический метод | 0.1 | - |
| 1312 | 387673.70 | 4362292.44 | Аналитический метод | 0.1 | - |
| 1313 | 387668.50 | 4362245.04 | Аналитический метод | 0.1 | - |
| 1314 | 387673.32 | 4362220.31 | Аналитический метод | 0.1 | - |
| 1315 | 387672.35 | 4362220.09 | Аналитический метод | 0.1 | - |
| 1316 | 387676.83 | 4362197.11 | Аналитический метод | 0.1 | - |
| 1317 | 387677.76 | 4362197.57 | Аналитический метод | 0.1 | - |
| 1318 | 387691.15 | 4362128.90 | Аналитический метод | 0.1 | - |
| 1319 | 387690.03 | 4362129.45 | Аналитический метод | 0.1 | - |
| 1320 | 387693.26 | 4362112.88 | Аналитический метод | 0.1 | - |
| 1321 | 387694.31 | 4362112.70 | Аналитический метод | 0.1 | - |
| 1270 | 387707.62 | 4362044.54 | Аналитический метод | 0.1 | - |
| 3. Сведения о характерных точках части (частей) границы объекта | | | | | |
| Обозначение характерных точек части границы | Координаты, м | | Метод определения координат характерной точки | Средняя квадратическая погрешность положения характерной точки (Mt), м | Описание обозначения точки на местности (при наличии) |
| | X | Y | | | |
| 1 | 2 | 3 | 4 | 5 | 6 |
| - | - | - | - | - | - |

| Раздел 3 | | | | | | | |
|--|----------------------------|---|---------------------------------------|---|---|--|---|
| Сведения о местоположении измененных (уточненных) границ объекта | | | | | | | |
| 1. Система координат - | | | | | | | |
| 2. Сведения о характерных точках границ объекта | | | | | | | |
| Обозначение характерных точек границ | Существующие координаты, м | | Измененные (уточненные) координаты, м | | Метод определения координат характерной точки | Средняя квадратическая погрешность положения характерной точки (Mt), м | Описание обозначения точки на местности (при наличии) |
| | X | Y | X | Y | | | |
| 1 | 2 | 3 | 4 | 5 | 6 | 7 | 8 |
| - | - | - | - | - | - | - | - |
| 3. Сведения о характерных точках части (частей) границы объекта | | | | | | | |

Схема расположения границ публичного сервитута
 Масштаб 1:2000

Томская область, Томский район

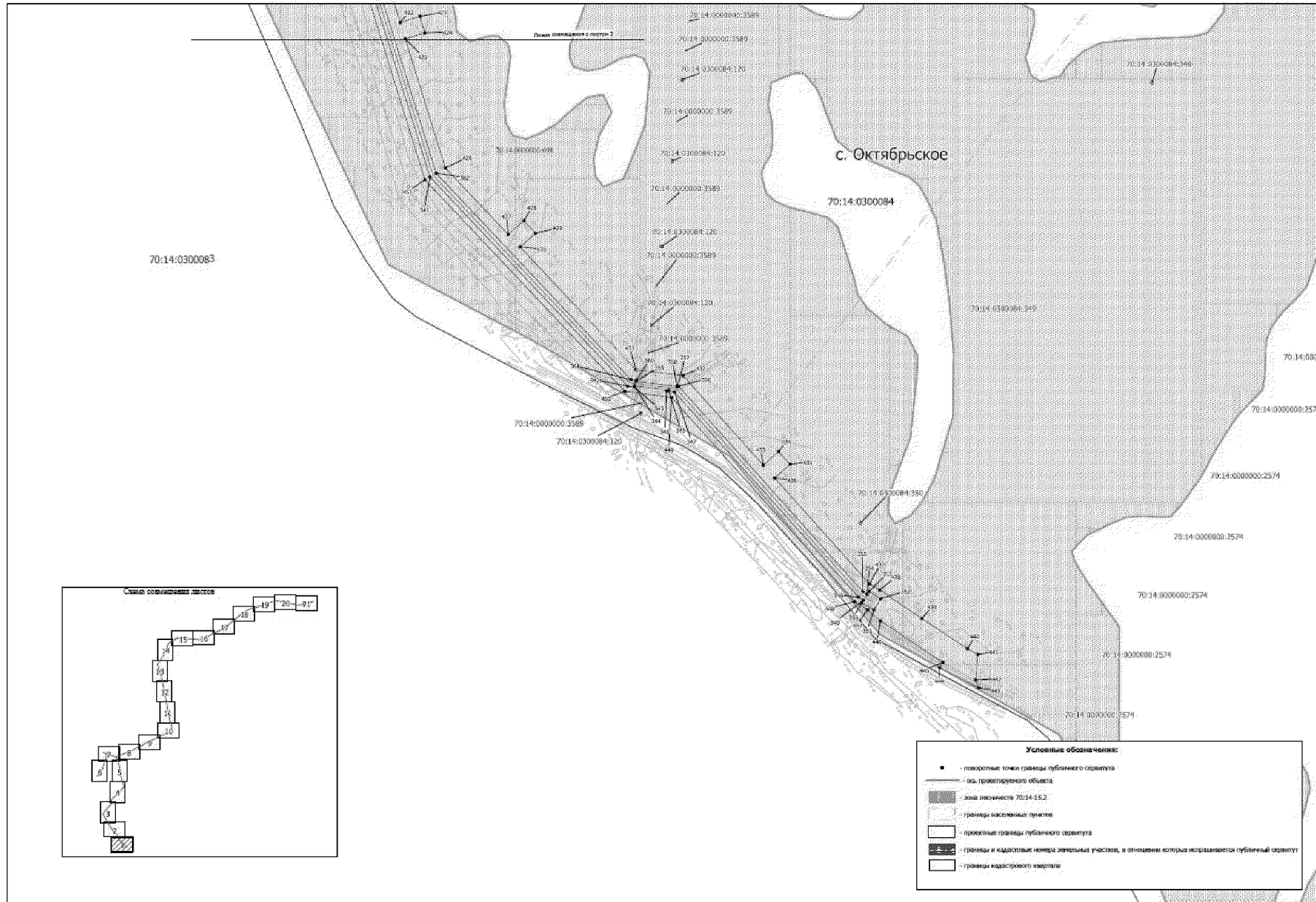


Схема расположения границ публичного сервитута
 Масштаб 1:2000

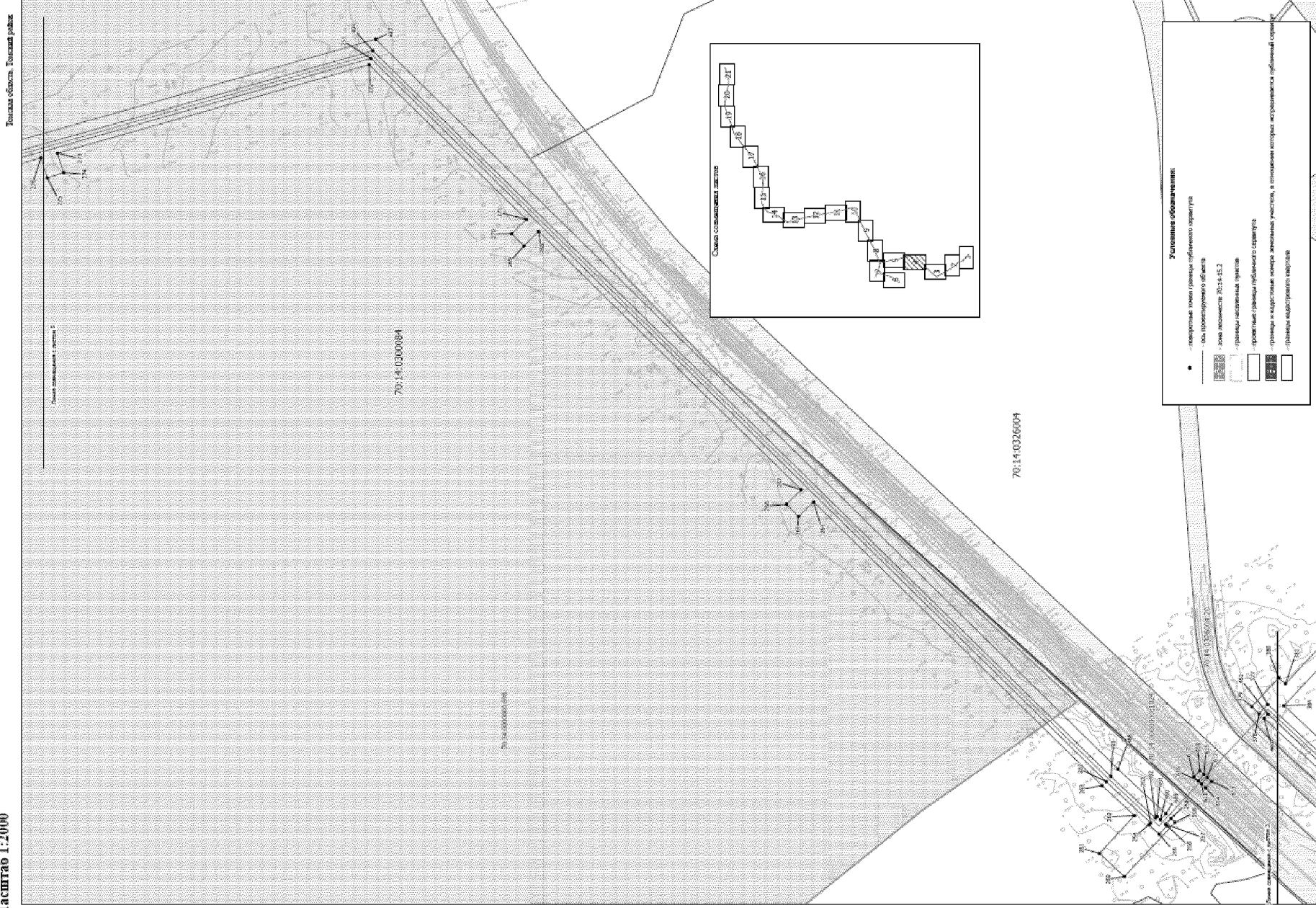


Схема расположения границ публичного сервитута
Масштаб 1:2000

Томская область, Томский район

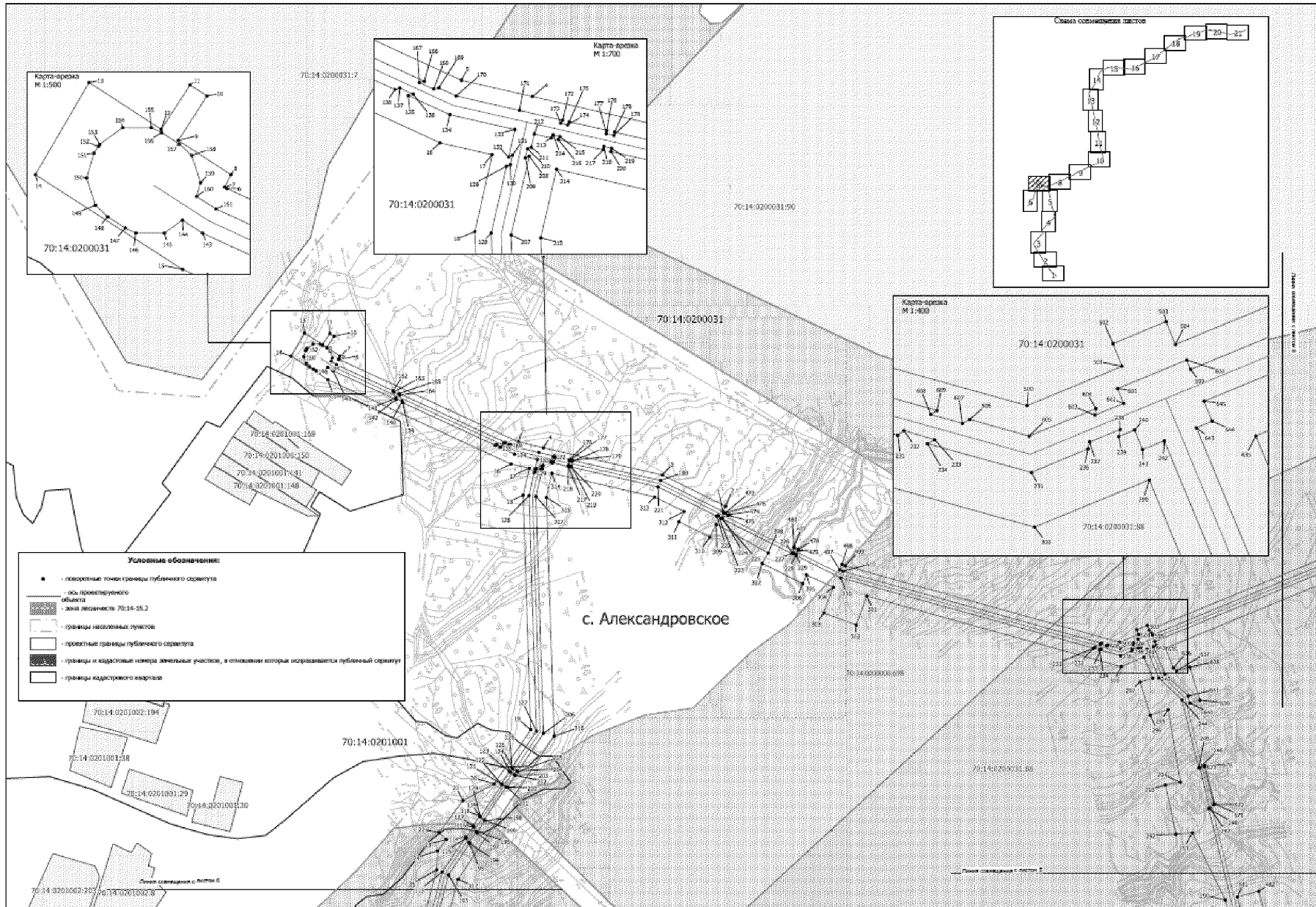


Схема расположения границ публичного сервитута
Масштаб 1:2000

Томская область, Томский район

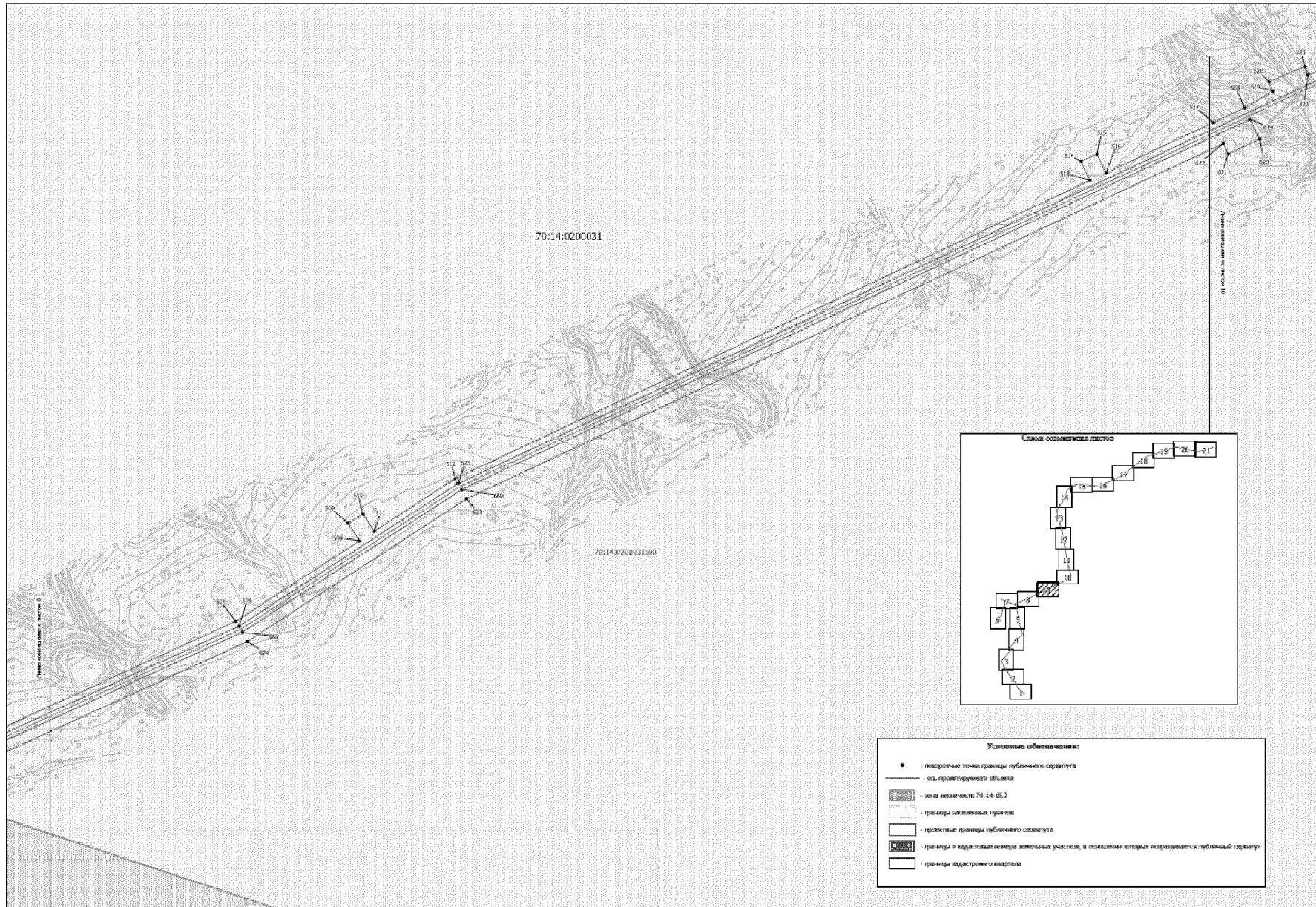
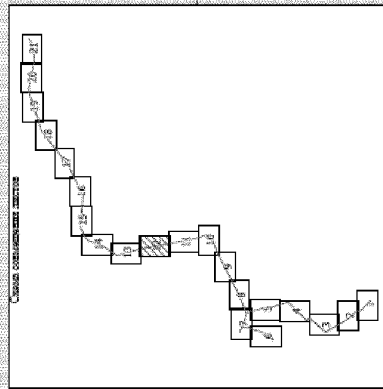
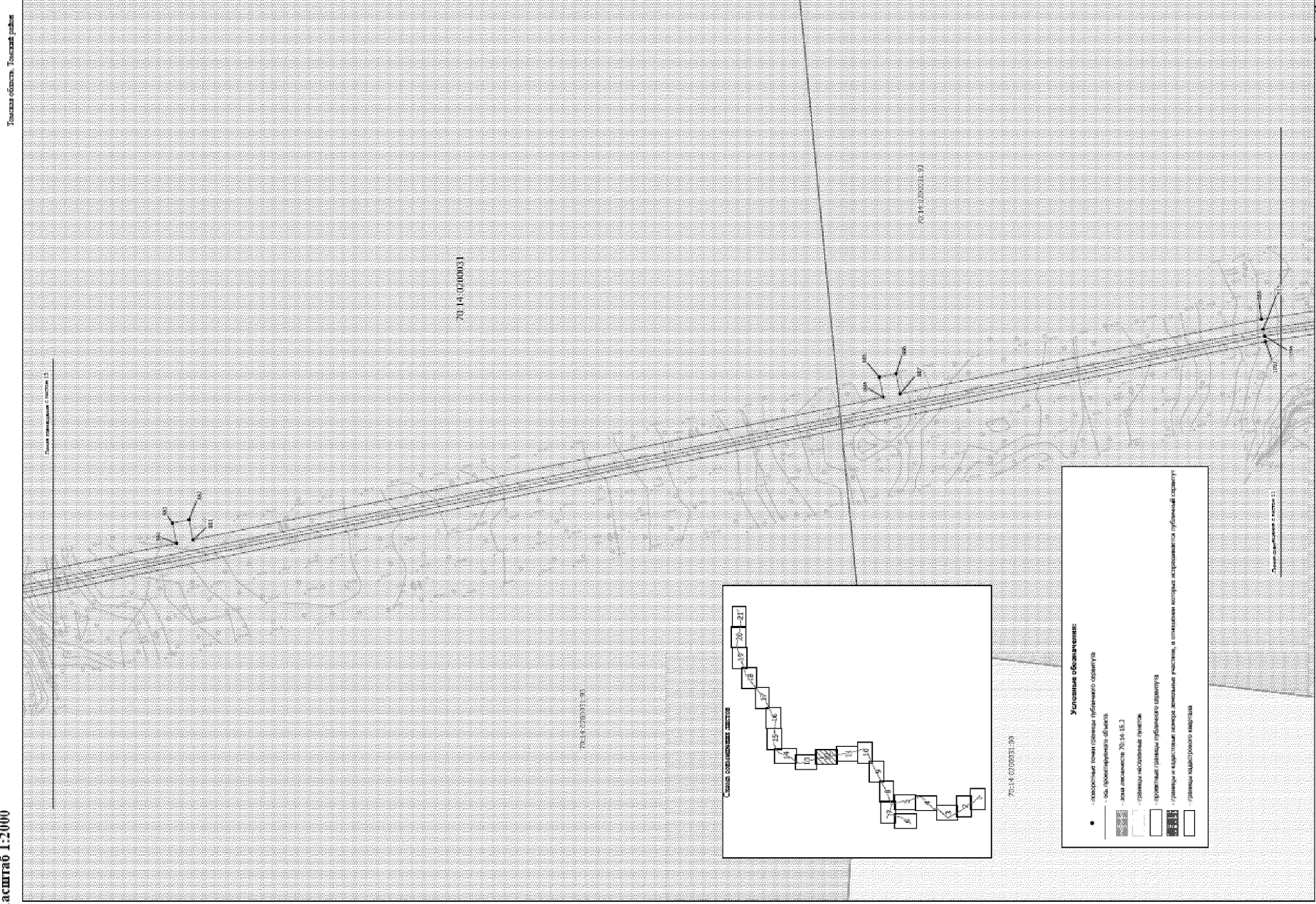


Схема расположения границ публичного сервитута
 Масштаб 1:2000



Условные обозначения:

- - осяевые точки границ публичного сервитута
- ось проектируемого объекта
- ▨ - зона охранный 70:14:15.2
- ▤ - границы населенных пунктов
- ▭ - проектные границы публичного сервитута
- ▧ - границы и курортные зоны земельных участков, в которых запрещается строительство
- ▩ - границы объектов водопользования

Томская область, Томский район

Листовой номер: 1.000001.1.1

Листовой номер: 1.000001.1.1

Схема расположения границ публичного сервитута
Масштаб 1:2000

Томская область, Томский район

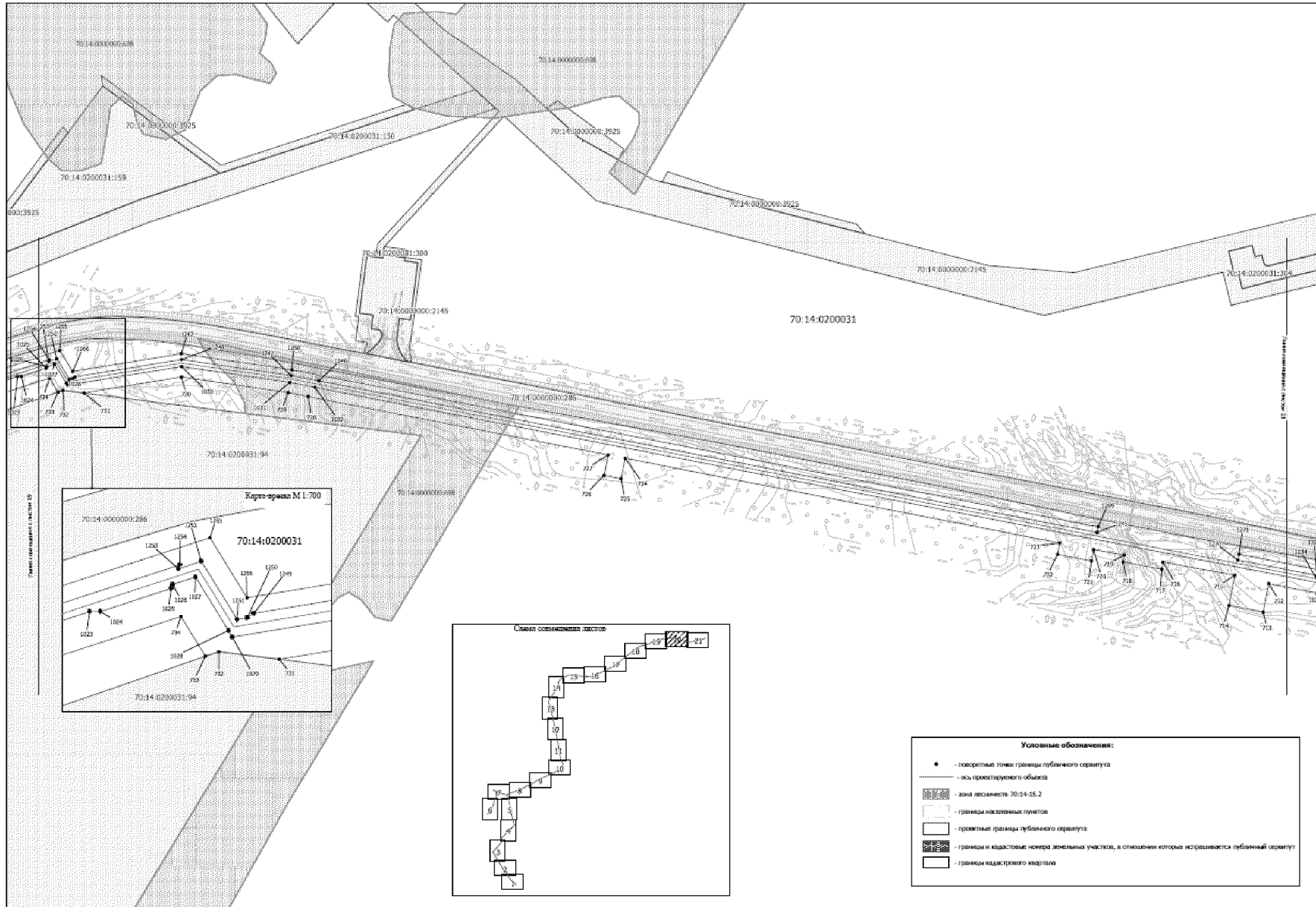
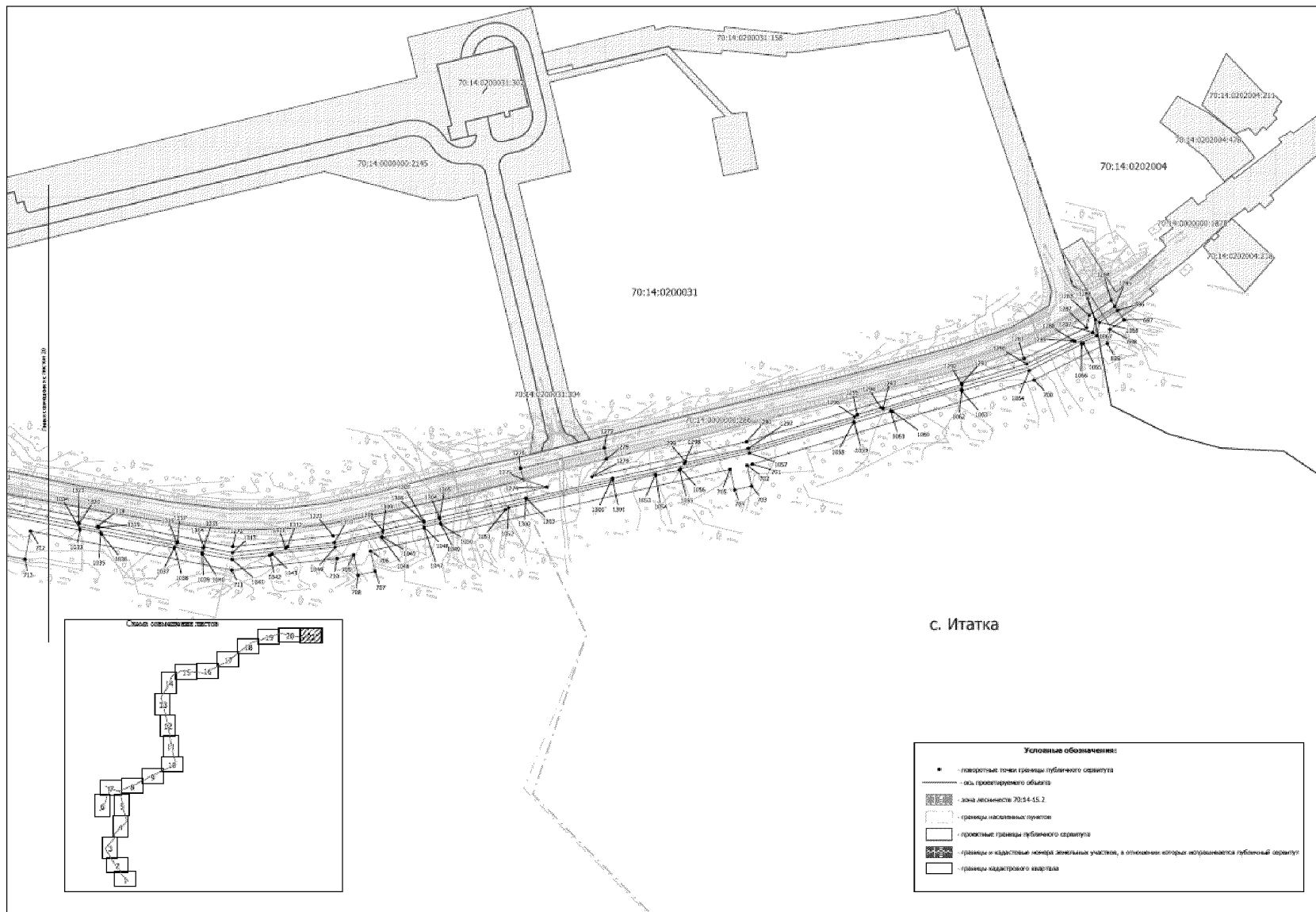


Схема расположения границ публичного сервитута
 Масштаб 1:2000

Томская область, Томский район



Приложение № 2
к распоряжению Администрации
Томской области
от 20.09.2024 № 668-ра

График проведения работ при осуществлении деятельности, для обеспечения которой устанавливается публичный сервитут, в отношении земельных участков, находящихся в государственной собственности или муниципальной собственности и не предоставленных гражданам или юридическим лицам

| Виды работ | 2024 – 2025 гг. |
|--|--|
| | 6 месяцев с момента установления публичного сервитута |
| Строительно-монтажные работы на объекте «Газопровод межпоселковый от ГРС «Итатка» до с. Александровское Томского района Томской области» | x |

