



АДМИНИСТРАЦИЯ ТОМСКОЙ ОБЛАСТИ

ПОСТАНОВЛЕНИЕ

06.04.2020

№ 152а

О внесении изменения в постановление Администрации
Томской области от 06.12.2018 № 457а

В соответствии с пунктами 12, 13 статьи 2 Федерального закона от 14 марта 1995 года № 33-ФЗ «Об особо охраняемых природных территориях», в целях совершенствования нормативного правового акта

ПОСТАНОВЛЯЮ:

1. Внести в постановление Администрации Томской области от 06.12.2018 № 457а «О создании ландшафтного парка областного значения «Игловский болотный массив» («Собрание законодательства Томской области», № 12/1 (208) от 15.12.2018) изменение, изложив Описание местоположения границ ландшафтного парка областного значения «Игловский болотный массив», утвержденное указанным постановлением (приложение № 2), в новой редакции согласно приложению к настоящему постановлению.

2. Настоящее постановление вступает в силу через десять дней после дня его официального опубликования.

Губернатор Томской области



С.А.Жвачкин

Приложение
к постановлению Администрации
Томской области
от 06.04.2020 № 152а

Приложение № 2

УТВЕРЖДЕНО
постановлением Администрации
Томской области
от 06.12.2018 № 457а

Описание местоположения границ ландшафтного парка областного значения
«Игловский болотный массив» (далее – объект)

Сведения об объекте		
№ п/п	Характеристики объекта	Описание характеристик
1	2	3
1.	Местоположение объекта	Томская область, Томский район, д. Орловка
2.	Площадь объекта +/- величина погрешности определения площади (Р +/- Дельта Р)	45240301 +/- 117707 м ²
3.	Иные характеристики объекта	Объект расположен у д. Орловка Томского района Томской области на правом берегу реки Томи и реки Оби на землях сельскохозяйственного назначения и лесного фонда в составе частей кварталов 45, 46, 51, 52 и кварталов 69, 74 Томско-Обского участкового лесничества Корниловского лесничества и кварталов 21, 22 урочища «Рыбаловское» Моряковского участкового лесничества Тимирязевского лесничества. Охранная зона ЛЭП в границы объекта не входит. Ограничения установлены Положением о ландшафтном парке областного значения «Игловский болотный массив», утвержденным постановлением Администрации Томской области

	от 06.12.2018 № 457а				
Сведения о местоположении границ объекта					
1. Система координат МСК 70, зона 4					
2. Сведения о характерных точках границ объекта					
Обозначение характерных точек границ	Координаты, м		Метод определения координат характерной точки	Средняя квадратическая погрешность положения характерной точки (Mt), м	Описание обозначения точки на местности (при наличии)
	X	Y			
1	2	3	4	5	6
1.	396449,84	4293996,70	Картометрический метод	5,00	–
2.	396463,18	4294126,72	Картометрический метод	5,00	–
3.	396655,49	4295604,12	Картометрический метод	5,00	–
4.	396247,53	4296286,88	Картометрический метод	5,00	–
5.	395415,53	4297567,88	Картометрический метод	5,00	–
6.	394779,42	4298509,31	Картометрический метод	5,00	–
7.	393935,13	4299352,43	Картометрический метод	5,00	–
8.	392582,76	4300636,25	Картометрический метод	5,00	–
9.	392009,30	4300688,15	Картометрический метод	5,00	–
10.	391586,04	4300371,50	Картометрический метод	5,00	–
11.	391060,18	4301306,41	Картометрический метод	5,00	–

12.	391039,33	4301343,89	Картометрический метод	5,00	–
13.	391003,48	4301408,32	Картометрический метод	5,00	–
14.	390883,73	4301623,59	Картометрический метод	5,00	–
15.	390815,54	4301746,16	Картометрический метод	5,00	–
16.	390760,68	4301844,76	Картометрический метод	5,00	–
17.	390626,83	4301848,36	Картометрический метод	5,00	–
18.	390234,98	4301858,90	Картометрический метод	5,00	–
19.	390184,74	4302724,70	Картометрический метод	5,00	–
20.	390206,45	4303764,21	Картометрический метод	5,00	–
21.	389685,43	4303992,96	Картометрический метод	5,00	–
22.	387253,02	4304108,93	Картометрический метод	5,00	–
23.	387253,02	4304089,43	Картометрический метод	5,00	–
24.	387260,27	4304067,22	Картометрический метод	5,00	–
25.	387266,59	4304014,06	Картометрический метод	5,00	–
26.	387275,01	4303878,10	Картометрический метод	5,00	–
27.	387278,16	4303753,42	Картометрический метод	5,00	–
28.	387273,54	4303487,00	Картометрический метод	5,00	–
29.	387272,53	4303466,34	Картометрический метод	5,00	–

			метод		
30.	387254,95	4303371,12	Картометрический метод	5,00	–
31.	387247,35	4303271,59	Картометрический метод	5,00	–
32.	387230,40	4303188,60	Картометрический метод	5,00	–
33.	387228,96	4303134,02	Картометрический метод	5,00	–
34.	387230,82	4303077,46	Картометрический метод	5,00	–
35.	387217,69	4302965,98	Картометрический метод	5,00	–
36.	387187,31	4302768,74	Картометрический метод	5,00	–
37.	387173,30	4302713,08	Картометрический метод	5,00	–
38.	387160,27	4302666,19	Картометрический метод	5,00	–
39.	387153,02	4302628,01	Картометрический метод	5,00	–
40.	387143,02	4302582,94	Картометрический метод	5,00	–
41.	387119,33	4302514,75	Картометрический метод	5,00	–
42.	387107,88	4302490,43	Картометрический метод	5,00	–
43.	387090,21	4302466,52	Картометрический метод	5,00	–
44.	387068,98	4302446,67	Картометрический метод	5,00	–
45.	387011,09	4302399,95	Картометрический метод	5,00	–
46.	386971,19	4302380,15	Картометрический метод	5,00	–

			метод		
47.	386934,85	4302361,03	Картометрический метод	5,00	–
48.	386922,55	4302351,31	Картометрический метод	5,00	–
49.	386848,17	4302245,18	Картометрический метод	5,00	–
50.	386816,67	4302190,94	Картометрический метод	5,00	–
51.	386774,19	4302107,25	Картометрический метод	5,00	–
52.	386756,12	4302061,31	Картометрический метод	5,00	–
53.	386701,29	4301968,56	Картометрический метод	5,00	–
54.	386613,37	4301816,54	Картометрический метод	5,00	–
55.	386557,34	4301728,81	Картометрический метод	5,00	–
56.	386480,38	4301617,42	Картометрический метод	5,00	–
57.	386394,43	4301501,64	Картометрический метод	5,00	–
58.	386370,02	4301473,08	Картометрический метод	5,00	–
59.	386342,97	4301442,12	Картометрический метод	5,00	–
60.	386279,34	4301355,96	Картометрический метод	5,00	–
61.	386250,59	4301310,88	Картометрический метод	5,00	–
62.	386210,22	4301258,01	Картометрический метод	5,00	–
63.	386163,12	4301201,72	Картометрический метод	5,00	–

			метод		
64.	386115,88	4301137,86	Картометрический метод	5,00	–
65.	386091,78	4301099,34	Картометрический метод	5,00	–
66.	386071,43	4301072,25	Картометрический метод	5,00	–
67.	386022,12	4301010,24	Картометрический метод	5,00	–
68.	385973,53	4300953,31	Картометрический метод	5,00	–
69.	385932,62	4300897,83	Картометрический метод	5,00	–
70.	385900,69	4300848,29	Картометрический метод	5,00	–
71.	385867,86	4300804,29	Картометрический метод	5,00	–
72.	385650,37	4300547,83	Картометрический метод	5,00	–
73.	385513,58	4300386,36	Картометрический метод	5,00	–
74.	385490,61	4300355,22	Картометрический метод	5,00	–
75.	385471,84	4300328,02	Картометрический метод	5,00	–
76.	385356,30	4300193,81	Картометрический метод	5,00	–
77.	385317,45	4300154,09	Картометрический метод	5,00	–
78.	385309,41	4300137,44	Картометрический метод	5,00	–
79.	385262,61	4300076,91	Картометрический метод	5,00	–
80.	385185,31	4299961,17	Картометрический метод	5,00	–

			метод		
81.	385162,79	4299922,66	Картометрический метод	5,00	–
82.	385129,58	4299854,01	Картометрический метод	5,00	–
83.	385114,35	4299813,90	Картометрический метод	5,00	–
84.	385079,79	4299738,44	Картометрический метод	5,00	–
85.	385051,09	4299658,36	Картометрический метод	5,00	–
86.	385022,73	4299553,02	Картометрический метод	5,00	–
87.	384989,31	4299407,26	Картометрический метод	5,00	–
88.	384985,28	4299378,46	Картометрический метод	5,00	–
89.	384986,14	4299342,42	Картометрический метод	5,00	–
90.	384981,83	4299298,28	Картометрический метод	5,00	–
91.	384981,82	4299220,93	Картометрический метод	5,00	–
92.	384987,93	4299129,15	Картометрический метод	5,00	–
93.	384998,31	4299036,85	Картометрический метод	5,00	–
94.	385030,85	4298900,40	Картометрический метод	5,00	–
95.	385042,71	4298871,28	Картометрический метод	5,00	–
96.	385067,08	4298825,55	Картометрический метод	5,00	–
97.	385083,08	4298802,35	Картометрический метод	5,00	–

			метод		
98.	385117,37	4298749,35	Картометрический метод	5,00	–
99.	385130,65	4298723,57	Картометрический метод	5,00	–
100.	385149,53	4298694,52	Картометрический метод	5,00	–
101.	385193,48	4298648,68	Картометрический метод	5,00	–
102.	385249,53	4298596,25	Картометрический метод	5,00	–
103.	385283,58	4298558,75	Картометрический метод	5,00	–
104.	385309,35	4298528,29	Картометрический метод	5,00	–
105.	385342,19	4298495,51	Картометрический метод	5,00	–
106.	385424,14	4298425,74	Картометрический метод	5,00	–
107.	385503,38	4298364,33	Картометрический метод	5,00	–
108.	385544,83	4298336,22	Картометрический метод	5,00	–
109.	385600,15	4298298,03	Картометрический метод	5,00	–
110.	385645,39	4298262,75	Картометрический метод	5,00	–
111.	385671,94	4298240,01	Картометрический метод	5,00	–
112.	385714,57	4298211,34	Картометрический метод	5,00	–
113.	385736,51	4298201,68	Картометрический метод	5,00	–
114.	385752,65	4298192,60	Картометрический метод	5,00	–

			метод		
115.	385764,12	4298182,55	Картометрический метод	5,00	–
116.	385775,92	4298172,18	Картометрический метод	5,00	–
117.	385833,26	4298130,32	Картометрический метод	5,00	–
118.	385857,84	4298117,74	Картометрический метод	5,00	–
119.	385898,93	4298095,59	Картометрический метод	5,00	–
120.	385996,39	4298031,63	Картометрический метод	5,00	–
121.	386074,38	4297976,03	Картометрический метод	5,00	–
122.	386133,67	4297937,69	Картометрический метод	5,00	–
123.	386190,72	4297897,21	Картометрический метод	5,00	–
124.	386221,00	4297880,46	Картометрический метод	5,00	–
125.	386265,82	4297851,24	Картометрический метод	5,00	–
126.	386330,95	4297802,85	Картометрический метод	5,00	–
127.	386425,82	4297739,66	Картометрический метод	5,00	–
128.	386483,85	4297706,52	Картометрический метод	5,00	–
129.	386586,63	4297655,85	Картометрический метод	5,00	–
130.	386676,58	4297615,63	Картометрический метод	5,00	–
131.	386716,73	4297601,02	Картометрический метод	5,00	–

			метод		
132.	386795,20	4297568,96	Картометрический метод	5,00	–
133.	386826,38	4297552,02	Картометрический метод	5,00	–
134.	386861,77	4297542,88	Картометрический метод	5,00	–
135.	386957,57	4297526,53	Картометрический метод	5,00	–
136.	386989,63	4297518,72	Картометрический метод	5,00	–
137.	387022,90	4297513,05	Картометрический метод	5,00	–
138.	387100,71	4297511,20	Картометрический метод	5,00	–
139.	387182,65	4297349,42	Картометрический метод	5,00	–
140.	387188,71	4297337,85	Картометрический метод	5,00	–
141.	387205,39	4297318,71	Картометрический метод	5,00	–
142.	387259,63	4297269,20	Картометрический метод	5,00	–
143.	387285,75	4297250,02	Картометрический метод	5,00	–
144.	387308,76	4297239,61	Картометрический метод	5,00	–
145.	387381,49	4297202,04	Картометрический метод	5,00	–
146.	387478,96	4297156,56	Картометрический метод	5,00	–
147.	387520,07	4297141,78	Картометрический метод	5,00	–
148.	387545,69	4297136,47	Картометрический метод	5,00	–

			метод		
149.	387586,64	4297124,52	Картометрический метод	5,00	–
150.	387711,76	4297072,61	Картометрический метод	5,00	–
151.	387832,76	4297018,69	Картометрический метод	5,00	–
152.	387921,52	4296984,16	Картометрический метод	5,00	–
153.	387986,99	4296954,49	Картометрический метод	5,00	–
154.	388068,44	4296911,57	Картометрический метод	5,00	–
155.	388129,92	4296882,91	Картометрический метод	5,00	–
156.	388186,19	4296854,46	Картометрический метод	5,00	–
157.	388227,07	4296837,31	Картометрический метод	5,00	–
158.	388254,89	4296829,82	Картометрический метод	5,00	–
159.	388293,29	4296806,92	Картометрический метод	5,00	–
160.	388302,72	4296779,38	Картометрический метод	5,00	–
161.	388343,04	4296751,66	Картометрический метод	5,00	–
162.	388432,63	4296692,45	Картометрический метод	5,00	–
163.	388461,46	4296676,46	Картометрический метод	5,00	–
164.	388476,05	4296667,38	Картометрический метод	5,00	–
165.	388492,87	4296649,88	Картометрический метод	5,00	–

			метод		
166.	388513,64	4296634,49	Картометрический метод	5,00	–
167.	388536,67	4296623,43	Картометрический метод	5,00	–
168.	388563,16	4296609,67	Картометрический метод	5,00	–
169.	388593,35	4296588,90	Картометрический метод	5,00	–
170.	388617,07	4296567,42	Картометрический метод	5,00	–
171.	388653,59	4296543,28	Картометрический метод	5,00	–
172.	388683,16	4296529,53	Картометрический метод	5,00	–
173.	388707,00	4296517,72	Картометрический метод	5,00	–
174.	388752,76	4296489,96	Картометрический метод	5,00	–
175.	388783,20	4296473,76	Картометрический метод	5,00	–
176.	388826,22	4296457,23	Картометрический метод	5,00	–
177.	388875,52	4296444,27	Картометрический метод	5,00	–
178.	389009,42	4296440,61	Картометрический метод	5,00	–
179.	389070,02	4296441,48	Картометрический метод	5,00	–
180.	389091,27	4296447,29	Картометрический метод	5,00	–
181.	389123,44	4296453,56	Картометрический метод	5,00	–
182.	389165,32	4296460,50	Картометрический метод	5,00	–

			метод		
183.	389309,62	4296493,53	Картометрический метод	5,00	–
184.	389381,44	4296512,55	Картометрический метод	5,00	–
185.	389405,92	4296516,58	Картометрический метод	5,00	–
186.	389464,87	4296528,36	Картометрический метод	5,00	–
187.	389515,69	4296540,80	Картометрический метод	5,00	–
188.	389529,80	4296548,28	Картометрический метод	5,00	–
189.	389585,16	4296569,40	Картометрический метод	5,00	–
190.	389618,22	4296577,24	Картометрический метод	5,00	–
191.	389654,87	4296590,75	Картометрический метод	5,00	–
192.	389679,93	4296604,73	Картометрический метод	5,00	–
193.	389733,71	4296626,49	Картометрический метод	5,00	–
194.	389774,38	4296637,47	Картометрический метод	5,00	–
195.	389888,29	4296677,72	Картометрический метод	5,00	–
196.	389977,63	4296716,75	Картометрический метод	5,00	–
197.	390004,35	4296731,25	Картометрический метод	5,00	–
198.	390039,19	4296743,84	Картометрический метод	5,00	–
199.	390146,28	4296786,16	Картометрический метод	5,00	–

			метод		
200.	390259,97	4296813,32	Картометрический метод	5,00	–
201.	390489,13	4296876,06	Картометрический метод	5,00	–
202.	390560,87	4296898,61	Картометрический метод	5,00	–
203.	390593,91	4296914,91	Картометрический метод	5,00	–
204.	390670,59	4296945,78	Картометрический метод	5,00	–
205.	390721,41	4296960,36	Картометрический метод	5,00	–
206.	390846,07	4297007,15	Картометрический метод	5,00	–
207.	390938,27	4297047,17	Картометрический метод	5,00	–
208.	391092,29	4297108,79	Картометрический метод	5,00	–
209.	391157,02	4297131,64	Картометрический метод	5,00	–
210.	391187,53	4297142,63	Картометрический метод	5,00	–
211.	391215,03	4297156,79	Картометрический метод	5,00	–
212.	391259,38	4297177,79	Картометрический метод	5,00	–
213.	391311,95	4297197,73	Картометрический метод	5,00	–
214.	391340,86	4297207,76	Картометрический метод	5,00	–
215.	391516,72	4297287,85	Картометрический метод	5,00	–
216.	391694,32	4297373,48	Картометрический метод	5,00	–

			метод		
217.	391790,21	4297423,17	Картометрический метод	5,00	–
218.	392058,24	4297572,97	Картометрический метод	5,00	–
219.	392126,54	4297616,23	Картометрический метод	5,00	–
220.	392338,42	4297736,61	Картометрический метод	5,00	–
221.	392427,82	4297783,97	Картометрический метод	5,00	–
222.	392562,58	4297849,31	Картометрический метод	5,00	–
223.	392697,84	4297907,49	Картометрический метод	5,00	–
224.	392821,56	4297956,98	Картометрический метод	5,00	–
225.	392872,84	4297974,11	Картометрический метод	5,00	–
226.	392904,92	4297983,18	Картометрический метод	5,00	–
227.	392950,24	4298002,36	Картометрический метод	5,00	–
228.	392968,90	4298012,19	Картометрический метод	5,00	–
229.	393041,37	4298031,76	Картометрический метод	5,00	–
230.	393139,08	4298053,46	Картометрический метод	5,00	–
231.	393185,66	4298060,67	Картометрический метод	5,00	–
232.	393248,89	4298064,95	Картометрический метод	5,00	–
233.	393275,53	4298070,67	Картометрический метод	5,00	–

			метод		
234.	393302,14	4298076,36	Картометрический метод	5,00	–
235.	393410,13	4298083,19	Картометрический метод	5,00	–
236.	393458,43	4298084,26	Картометрический метод	5,00	–
237.	393489,22	4298085,03	Картометрический метод	5,00	–
238.	393546,30	4298092,70	Картометрический метод	5,00	–
239.	393556,64	4298096,45	Картометрический метод	5,00	–
240.	393817,94	4298072,24	Картометрический метод	5,00	–
241.	393839,06	4298059,45	Картометрический метод	5,00	–
242.	393894,54	4298034,09	Картометрический метод	5,00	–
243.	393914,42	4298016,70	Картометрический метод	5,00	–
244.	393980,41	4298000,50	Картометрический метод	5,00	–
245.	394041,95	4297975,04	Картометрический метод	5,00	–
246.	394060,40	4297965,46	Картометрический метод	5,00	–
247.	394088,28	4297956,09	Картометрический метод	5,00	–
248.	394216,09	4297908,22	Картометрический метод	5,00	–
249.	394291,46	4297876,44	Картометрический метод	5,00	–
250.	394317,83	4297872,04	Картометрический метод	5,00	–

			метод		
251.	394360,76	4297850,43	Картометрический метод	5,00	–
252.	394444,15	4297798,33	Картометрический метод	5,00	–
253.	394495,93	4297760,98	Картометрический метод	5,00	–
254.	394567,83	4297717,86	Картометрический метод	5,00	–
255.	394604,34	4297700,75	Картометрический метод	5,00	–
256.	394700,33	4297647,01	Картометрический метод	5,00	–
257.	394803,50	4297583,41	Картометрический метод	5,00	–
258.	394856,91	4297544,61	Картометрический метод	5,00	–
259.	394917,51	4297494,03	Картометрический метод	5,00	–
260.	394964,92	4297447,36	Картометрический метод	5,00	–
261.	395090,98	4297298,33	Картометрический метод	5,00	–
262.	395171,97	4297198,80	Картометрический метод	5,00	–
263.	395241,33	4297078,26	Картометрический метод	5,00	–
264.	395261,62	4297033,08	Картометрический метод	5,00	–
265.	395299,81	4296932,05	Картометрический метод	5,00	–
266.	395315,32	4296873,04	Картометрический метод	5,00	–
267.	395322,06	4296833,41	Картометрический метод	5,00	–

			метод		
268.	395331,81	4296807,54	Картометрический метод	5,00	–
269.	395356,98	4296727,71	Картометрический метод	5,00	–
270.	395369,61	4296671,57	Картометрический метод	5,00	–
271.	395374,14	4296592,13	Картометрический метод	5,00	–
272.	395359,08	4296494,82	Картометрический метод	5,00	–
273.	395354,12	4296434,60	Картометрический метод	5,00	–
274.	395301,45	4296161,85	Картометрический метод	5,00	–
275.	395282,32	4296066,86	Картометрический метод	5,00	–
276.	395255,64	4295901,33	Картометрический метод	5,00	–
277.	395224,80	4295735,98	Картометрический метод	5,00	–
278.	395181,37	4295525,39	Картометрический метод	5,00	–
279.	395144,19	4295358,24	Картометрический метод	5,00	–
280.	395103,64	4295120,41	Картометрический метод	5,00	–
281.	395103,59	4294945,24	Картометрический метод	5,00	–
282.	395121,40	4294794,26	Картометрический метод	5,00	–
283.	395144,27	4294705,61	Картометрический метод	5,00	–
284.	395176,35	4294635,25	Картометрический метод	5,00	–

			метод		
285.	395201,31	4294590,28	Картометрический метод	5,00	–
286.	395228,13	4294541,04	Картометрический метод	5,00	–
287.	395249,75	4294491,43	Картометрический метод	5,00	–
288.	395263,25	4294470,74	Картометрический метод	5,00	–
289.	395285,18	4294446,15	Картометрический метод	5,00	–
290.	395318,44	4294403,07	Картометрический метод	5,00	–
291.	395397,96	4294326,52	Картометрический метод	5,00	–
292.	395448,43	4294283,04	Картометрический метод	5,00	–
293.	395510,89	4294235,20	Картометрический метод	5,00	–
294.	395546,13	4294213,00	Картометрический метод	5,00	–
295.	395583,05	4294197,20	Картометрический метод	5,00	–
296.	395620,49	4294176,82	Картометрический метод	5,00	–
297.	395648,86	4294163,32	Картометрический метод	5,00	–
298.	395809,06	4294102,06	Картометрический метод	5,00	–
299.	395943,14	4294055,42	Картометрический метод	5,00	–
300.	396007,69	4294038,83	Картометрический метод	5,00	–
301.	396105,67	4294017,30	Картометрический метод	5,00	–

			метод		
302.	396221,17	4293999,81	Картометрический метод	5,00	–
303.	396303,17	4293991,93	Картометрический метод	5,00	–
304.	396372,43	4293992,48	Картометрический метод	5,00	–
305.	396402,50	4293995,77	Картометрический метод	5,00	–
1.	396449,84	4293996,70	Картометрический метод	5,00	–

Географические координаты характерных точек на плане границ объекта

№ точки	Координаты WGS-84	
	Широта	Долгота
1.	56°54'9,143"	84°27'17,553"
2.	56°54'9,530"	84°27'25,243"
3.	56°54'15,232"	84°28'52,650"
4.	56°54'1,801"	84°29'32,720"
5.	56°53'34,441"	84°30'47,835"
6.	56°53'13,528"	84°31'43,001"
7.	56°52'45,916"	84°32'32,201"
8.	56°52'1,704"	84°33'47,030"
9.	56°51'43,146"	84°33'49,683"
10.	56°51'29,588"	84°33'30,695"
11.	56°51'12,222"	84°34'25,480"
12.	56°51'11,533"	84°34'27,676"
13.	56°51'10,348"	84°34'31,452"
14.	56°51'6,392"	84°34'44,065"
15.	56°51'4,138"	84°34'51,246"
16.	56°51'2,326"	84°34'57,023"

17.	56°50'57,997"	84°34'57,138"
18.	56°50'45,327"	84°34'57,473"
19.	56°50'43,352"	84°35'48,507"
20.	56°50'43,626"	84°36'49,840"
21.	56°50'26,689"	84°37'2,936"
22.	56°49'8,013"	84°37'7,920"
23.	56°49'8,021"	84°37'6,770"
24.	56°49'8,265"	84°37'5,467"
25.	56°49'8,491"	84°37'2,338"
26.	56°49'8,820"	84°36'54,330"
27.	56°49'8,974"	84°36'46,983"
28.	56°49'8,935"	84°36'31,276"
29.	56°49'8,911"	84°36'30,057"
30.	56°49'8,382"	84°36'24,431"
31.	56°49'8,177"	84°36'18,559"
32.	56°49'7,663"	84°36'13,654"
33.	56°49'7,639"	84°36'10,436"
34.	56°49'7,723"	84°36'7,103"
35.	56°49'7,344"	84°36'0,522"
36.	56°49'6,442"	84°35'48,873"
37.	56°49'6,012"	84°35'45,582"
38.	56°49'5,610"	84°35'42,809"
39.	56°49'5,391"	84°35'40,553"
40.	56°49'5,086"	84°35'37,889"
41.	56°49'4,348"	84°35'33,852"
42.	56°49'3,988"	84°35'32,410"
43.	56°49'3,427"	84°35'30,987"
44.	56°49'2,748"	84°35'29,802"
45.	56°49'0,896"	84°35'27,005"
46.	56°48'59,614"	84°35'25,809"
47.	56°48'58,447"	84°35'24,655"

48.	56°48'58,054"	84°35'24,073"
49.	56°48'55,692"	84°35'17,763"
50.	56°48'54,696"	84°35'14,543"
51.	56°48'53,356"	84°35'9,579"
52.	56°48'52,791"	84°35'6,858"
53.	56°48'51,056"	84°35'1,351"
54.	56°48'48,275"	84°34'52,327"
55.	56°48'46,498"	84°34'47,116"
56.	56°48'44,055"	84°34'40,495"
57.	56°48'41,323"	84°34'33,609"
58.	56°48'40,545"	84°34'31,908"
59.	56°48'39,683"	84°34'30,064"
60.	56°48'37,661"	84°34'24,940"
61.	56°48'36,749"	84°34'22,263"
62.	56°48'35,465"	84°34'19,118"
63.	56°48'33,965"	84°34'15,767"
64.	56°48'32,463"	84°34'11,969"
65.	56°48'31,699"	84°34'9,682"
66.	56°48'31,052"	84°34'8,071"
67.	56°48'29,482"	84°34'4,381"
68.	56°48'27,934"	84°34'0,992"
69.	56°48'26,634"	84°33'57,693"
70.	56°48'25,621"	84°33'54,751"
71.	56°48'24,577"	84°33'52,135"
72.	56°48'17,647"	84°33'36,868"
73.	56°48'13,288"	84°33'27,256"
74.	56°48'12,558"	84°33'25,405"
75.	56°48'11,961"	84°33'23,789"
76.	56°48'8,279"	84°33'15,799"
77.	56°48'7,038"	84°33'13,432"
78.	56°48'6,785"	84°33'12,445"

79.	56°48'5,295"	84°33'8,846"
80.	56°48'2,841"	84°33'1,972"
81.	56°48'2,128"	84°32'59,687"
82.	56°48'1,081"	84°32'55,619"
83.	56°48'0,604"	84°32'53,246"
84.	56°47'59,516"	84°32'48,776"
85.	56°47'58,619"	84°32'44,037"
86.	56°47'57,743"	84°32'37,812"
87.	56°47'56,718"	84°32'29,201"
88.	56°47'56,599"	84°32'27,501"
89.	56°47'56,640"	84°32'25,379"
90.	56°47'56,518"	84°32'22,775"
91.	56°47'56,547"	84°32'18,218"
92.	56°47'56,779"	84°32'12,815"
93.	56°47'57,150"	84°32'7,384"
94.	56°47'58,253"	84°31'59,368"
95.	56°47'58,648"	84°31'57,660"
96.	56°47'59,453"	84°31'54,983"
97.	56°47'59,979"	84°31'53,627"
98.	56°48'1,107"	84°31'50,528"
99.	56°48'1,546"	84°31'49,018"
100.	56°48'2,167"	84°31'47,319"
101.	56°48'3,605"	84°31'44,649"
102.	56°48'5,437"	84°31'41,598"
103.	56°48'6,552"	84°31'39,412"
104.	56°48'7,396"	84°31'37,635"
105.	56°48'8,470"	84°31'35,726"
106.	56°48'11,145"	84°31'31,671"
107.	56°48'13,730"	84°31'28,106"
108.	56°48'15,080"	84°31'26,478"
109.	56°48'16,882"	84°31'24,266"

110.	56°48'18,358"	84°31'22,218"
111.	56°48'19,225"	84°31'20,896"
112.	56°48'20,613"	84°31'19,235"
113.	56°48'21,326"	84°31'18,681"
114.	56°48'21,851"	84°31'18,157"
115.	56°48'22,226"	84°31'17,572"
116.	56°48'22,611"	84°31'16,969"
117.	56°48'24,480"	84°31'14,541"
118.	56°48'25,280"	84°31'13,817"
119.	56°48'26,616"	84°31'12,539"
120.	56°48'29,790"	84°31'8,836"
121.	56°48'32,332"	84°31'5,612"
122.	56°48'34,263"	84°31'3,393"
123.	56°48'36,122"	84°31'1,046"
124.	56°48'37,107"	84°31'0,079"
125.	56°48'38,567"	84°30'58,388"
126.	56°48'40,690"	84°30'55,580"
127.	56°48'43,780"	84°30'51,919"
128.	56°48'45,668"	84°30'50,005"
129.	56°48'49,009"	84°30'47,088"
130.	56°48'51,932"	84°30'44,778"
131.	56°48'53,235"	84°30'43,944"
132.	56°48'55,783"	84°30'42,107"
133.	56°48'56,797"	84°30'41,129"
134.	56°48'57,945"	84°30'40,614"
135.	56°49'1,048"	84°30'39,714"
136.	56°49'2,087"	84°30'39,276"
137.	56°49'3,164"	84°30'38,964"
138.	56°49'5,680"	84°30'38,907"
139.	56°49'8,388"	84°30'29,425"
140.	56°49'8,589"	84°30'28,747"

141.	56°49'9,135"	84°30'27,630"
142.	56°49'10,906"	84°30'24,748"
143.	56°49'11,758"	84°30'23,634"
144.	56°49'12,505"	84°30'23,036"
145.	56°49'14,870"	84°30'20,870"
146.	56°49'18,037"	84°30'18,254"
147.	56°49'19,372"	84°30'17,410"
148.	56°49'20,202"	84°30'17,114"
149.	56°49'21,530"	84°30'16,436"
150.	56°49'25,593"	84°30'13,459"
151.	56°49'29,524"	84°30'10,361"
152.	56°49'32,406"	84°30'8,384"
153.	56°49'34,533"	84°30'6,678"
154.	56°49'37,182"	84°30'4,201"
155.	56°49'39,180"	84°30'2,552"
156.	56°49'41,009"	84°30'0,912"
157.	56°49'42,337"	84°29'59,927"
158.	56°49'43,239"	84°29'59,504"
159.	56°49'44,488"	84°29'58,179"
160.	56°49'44,803"	84°29'56,562"
161.	56°49'46,116"	84°29'54,954"
162.	56°49'49,034"	84°29'51,522"
163.	56°49'49,972"	84°29'50,598"
164.	56°49'50,446"	84°29'50,072"
165.	56°49'50,997"	84°29'49,051"
166.	56°49'51,673"	84°29'48,157"
167.	56°49'52,422"	84°29'47,520"
168.	56°49'53,283"	84°29'46,726"
169.	56°49'54,267"	84°29'45,521"
170.	56°49'55,041"	84°29'44,270"
171.	56°49'56,230"	84°29'42,871"

172.	56°49'57,191"	84°29'42,080"
173.	56°49'57,966"	84°29'41,399"
174.	56°49'59,455"	84°29'39,792"
175.	56°50'0,445"	84°29'38,857"
176.	56°50'1,842"	84°29'37,910"
177.	56°50'3,440"	84°29'37,178"
178.	56°50'7,770"	84°29'37,050"
179.	56°50'9,728"	84°29'37,141"
180.	56°50'10,413"	84°29'37,497"
181.	56°50'11,451"	84°29'37,888"
182.	56°50'12,802"	84°29'38,325"
183.	56°50'17,455"	84°29'40,368"
184.	56°50'19,770"	84°29'41,537"
185.	56°50'20,560"	84°29'41,790"
186.	56°50'22,461"	84°29'42,524"
187.	56°50'24,099"	84°29'43,291"
188.	56°50'24,553"	84°29'43,741"
189.	56°50'26,335"	84°29'45,023"
190.	56°50'27,401"	84°29'45,507"
191.	56°50'28,580"	84°29'46,328"
192.	56°50'29,385"	84°29'47,169"
193.	56°50'31,116"	84°29'48,488"
194.	56°50'32,427"	84°29'49,163"
195.	56°50'36,094"	84°29'51,612"
196.	56°50'38,968"	84°29'53,973"
197.	56°50'39,827"	84°29'54,846"
198.	56°50'40,949"	84°29'55,611"
199.	56°50'44,395"	84°29'58,179"
200.	56°50'48,060"	84°29'59,856"
201.	56°50'55,445"	84°30'3,708"
202.	56°50'57,756"	84°30'5,086"

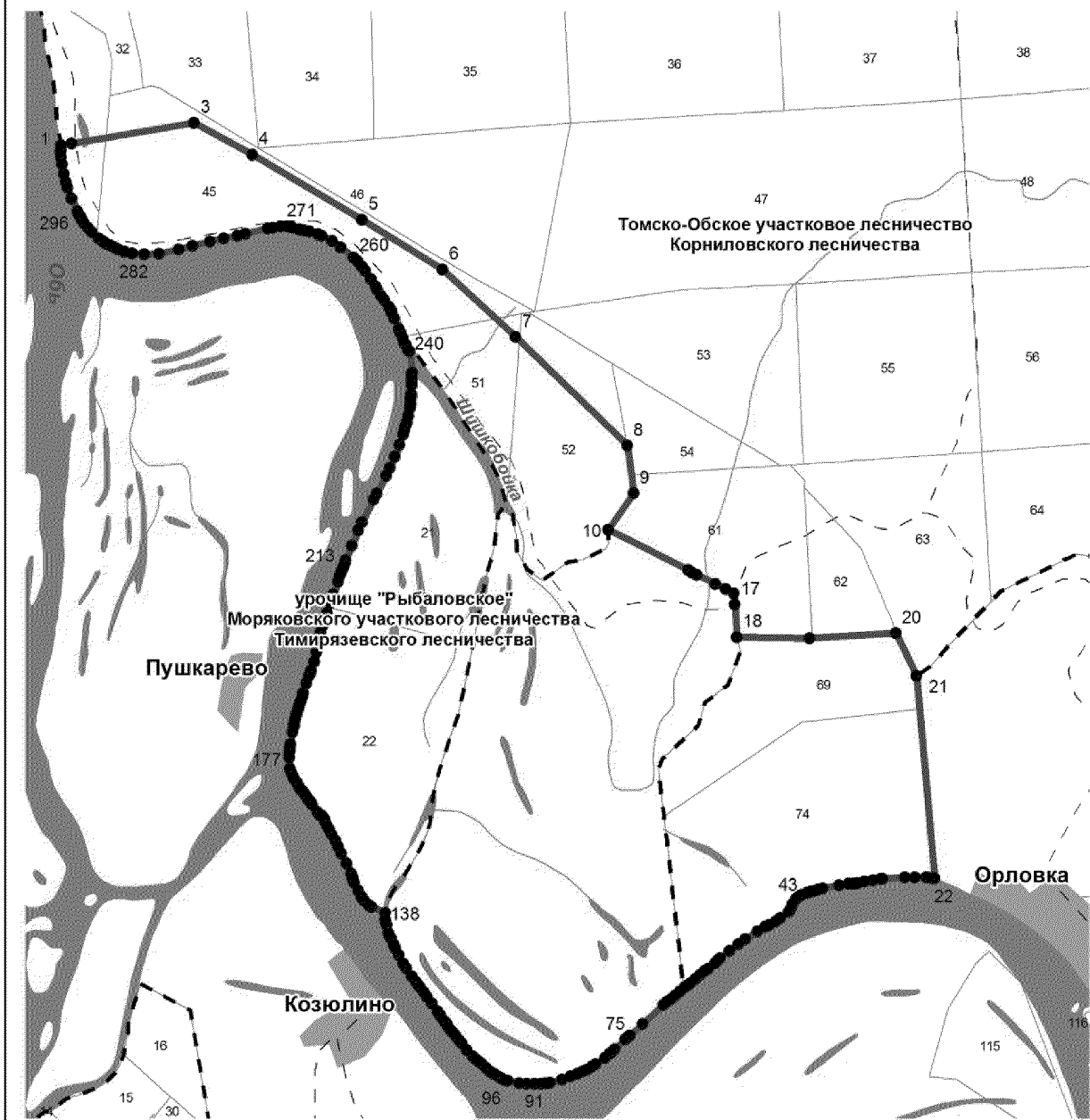
203.	56°50'58,818"	84°30'6,070"
204.	56°51'1,286"	84°30'7,942"
205.	56°51'2,923"	84°30'8,836"
206.	56°51'6,936"	84°30'11,679"
207.	56°51'9,902"	84°30'14,101"
208.	56°51'14,858"	84°30'17,839"
209.	56°51'16,942"	84°30'19,231"
210.	56°51'17,925"	84°30'19,899"
211.	56°51'18,808"	84°30'20,753"
212.	56°51'20,234"	84°30'22,022"
213.	56°51'21,926"	84°30'23,233"
214.	56°51'22,857"	84°30'23,844"
215.	56°51'28,513"	84°30'28,688"
216.	56°51'34,222"	84°30'33,859"
217.	56°51'37,304"	84°30'36,856"
218.	56°51'45,913"	84°30'45,876"
219.	56°51'48,105"	84°30'48,475"
220.	56°51'54,910"	84°30'55,722"
221.	56°51'57,782"	84°30'58,578"
222.	56°52'2,114"	84°31'2,525"
223.	56°52'6,465"	84°31'6,051"
224.	56°52'10,446"	84°31'9,056"
225.	56°52'12,097"	84°31'10,102"
226.	56°52'13,131"	84°31'10,659"
227.	56°52'14,588"	84°31'11,822"
228.	56°52'15,188"	84°31'12,415"
229.	56°52'17,523"	84°31'13,619"
230.	56°52'20,674"	84°31'14,967"
231.	56°52'22,177"	84°31'15,424"
232.	56°52'24,219"	84°31'15,719"
233.	56°52'25,078"	84°31'16,075"

234.	56°52'25,936"	84°31'16,429"
235.	56°52'29,424"	84°31'16,906"
236.	56°52'30,985"	84°31'17,002"
237.	56°52'31,980"	84°31'17,068"
238.	56°52'33,823"	84°31'17,560"
239.	56°52'34,156"	84°31'17,788"
240.	56°52'42,611"	84°31'16,537"
241.	56°52'43,299"	84°31'15,796"
242.	56°52'45,102"	84°31'14,336"
243.	56°52'45,751"	84°31'13,323"
244.	56°52'47,890"	84°31'12,412"
245.	56°52'49,889"	84°31'10,950"
246.	56°52'50,489"	84°31'10,397"
247.	56°52'51,393"	84°31'9,863"
248.	56°52'55,543"	84°31'7,123"
249.	56°52'57,991"	84°31'5,297"
250.	56°52'58,845"	84°31'5,056"
251.	56°53'0,240"	84°31'3,809"
252.	56°53'2,955"	84°31'0,789"
253.	56°53'4,643"	84°30'58,618"
254.	56°53'6,983"	84°30'56,120"
255.	56°53'8,170"	84°30'55,135"
256.	56°53'11,292"	84°30'52,026"
257.	56°53'14,651"	84°30'48,340"
258.	56°53'16,392"	84°30'46,084"
259.	56°53'18,369"	84°30'43,138"
260.	56°53'19,919"	84°30'40,414"
261.	56°53'24,049"	84°30'31,697"
262.	56°53'26,703"	84°30'25,873"
263.	56°53'28,989"	84°30'18,800"
264.	56°53'29,662"	84°30'16,145"

265.	56°53'30,933"	84°30'10,204"
266.	56°53'31,456"	84°30'6,729"
267.	56°53'31,688"	84°30'4,393"
268.	56°53'32,013"	84°30'2,871"
269.	56°53'32,855"	84°29'58,173"
270.	56°53'33,284"	84°29'54,866"
271.	56°53'33,459"	84°29'50,177"
272.	56°53'33,007"	84°29'44,419"
273.	56°53'32,868"	84°29'40,859"
274.	56°53'31,264"	84°29'24,716"
275.	56°53'30,679"	84°29'19,093"
276.	56°53'29,876"	84°29'9,299"
277.	56°53'28,938"	84°28'59,513"
278.	56°53'27,608"	84°28'47,048"
279.	56°53'26,465"	84°28'37,152"
280.	56°53'25,238"	84°28'23,080"
281.	56°53'25,297"	84°28'12,734"
282.	56°53'25,925"	84°28'3,829"
283.	56°53'26,696"	84°27'58,608"
284.	56°53'27,757"	84°27'54,472"
285.	56°53'28,579"	84°27'51,832"
286.	56°53'29,463"	84°27'48,941"
287.	56°53'30,179"	84°27'46,025"
288.	56°53'30,623"	84°27'44,811"
289.	56°53'31,340"	84°27'43,373"
290.	56°53'32,430"	84°27'40,849"
291.	56°53'35,027"	84°27'36,378"
292.	56°53'36,673"	84°27'33,841"
293.	56°53'38,709"	84°27'31,055"
294.	56°53'39,856"	84°27'29,766"
295.	56°53'41,055"	84°27'28,855"









296.	56°53'42,272"	84°27'27,675"
297.	56°53'43,193"	84°27'26,895"
298.	56°53'48,393"	84°27'23,377"
299.	56°53'52,743"	84°27'20,706"
300.	56°53'54,835"	84°27'19,766"
301.	56°53'58,010"	84°27'18,555"
302.	56°54'1,750"	84°27'17,594"
303.	56°54'4,403"	84°27'17,180"
304.	56°54'6,642"	84°27'17,255"
305.	56°54'7,613"	84°27'17,468"

План границ объекта



М 1:75 000 0 0.5 1 2 Километры

Используемые условные знаки и обозначения:

- | | |
|--|---|
|  граница объекта |  дорожная сеть |
|  характерные точки |  населенные пункты |
|  лесные кварталы |  озера |
|  граница лесничеств |  реки |

