



ДЕПАРТАМЕНТ ГРАДОСТРОИТЕЛЬНОГО РАЗВИТИЯ ТОМСКОЙ ОБЛАСТИ

ПРИКАЗ

№

Об утверждении изменений в проект межевания территории применительно к застроенной территории, ограниченной ул. Вокзальной, полосой отвода железной дороги, улицей Пушкина, улицей 79-й Гвардейской Дивизии, в городе Томске, утвержденный постановлением администрации Города Томска от 24.12.2018 № 1197

Руководствуясь статьями 43, 45, 46 Градостроительного кодекса Российской Федерации, постановлением Губернатора Томской области от 04.02.2022 № 6 «Об утверждении Положения о Департаменте градостроительного развития Томской области»,

ПРИКАЗЫВАЮ:

1. Утвердить следующие изменения в проект межевания территории применительно к застроенной территории, ограниченной ул. Вокзальной, полосой отвода железной дороги, улицей Пушкина, улицей 79-й Гвардейской Дивизии, в городе Томске, утвержденный постановлением администрации Города Томска от 24.12.2018 № 1197:

- 1) Приложение 2 изложить согласно приложению 1 к настоящему приказу;
- 2) приложение 1 изложить согласно приложению 2 к настоящему приказу;
- 2) дополнить приложением 3 и приложением 4 к настоящему приказу;
- 4) приложение 3 изложить согласно приложению 5 к настоящему приказу.

2. Комитету по делопроизводству Департамента градостроительного развития Томской области:

1) обеспечить государственную регистрацию и официальное опубликование настоящего приказа;

2) в течение 7 рабочих дней со дня принятия настоящего приказа направить Мэру Города Томска уведомление об утверждении изменений в документацию по планировке территории с приложением настоящего приказа.

3. Настоящий приказ вступает в силу со дня его официального опубликования.

И.о. начальника департамента

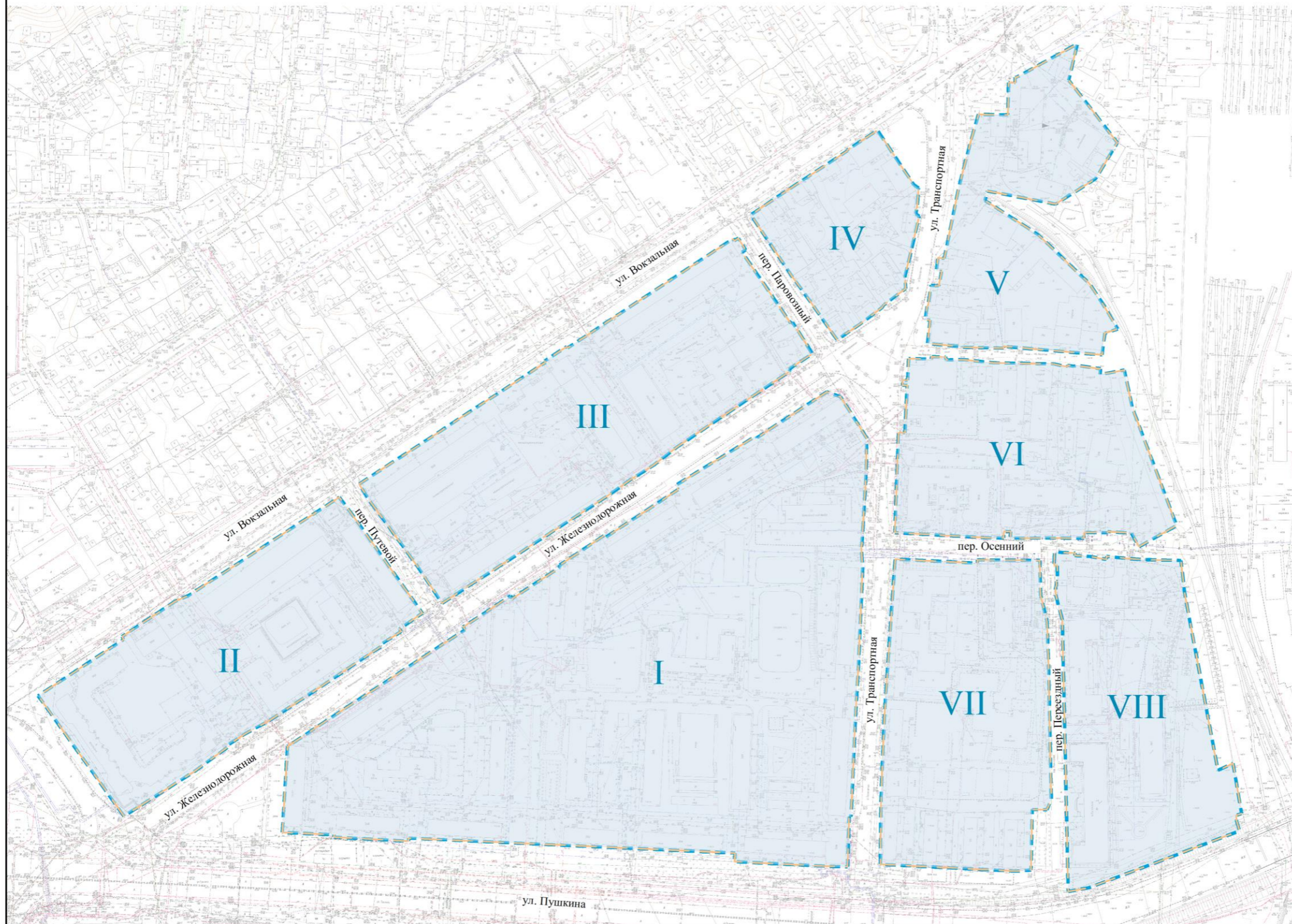
А.А. Татаурова



Внесение изменений в документацию по планировке территории «Проект межевания территории применительно к застроенной территории, ограниченной ул.Вокзальной, полосой отвода железной дороги, улицей Пушкина, улицей 79-й Гвардейской Дивизии, в городе Томске, утвержденный постановлением администрации Города Томска от 24.12.2018 №1197».
Чертёж элементов планировочной структуры.

Приложение 1
 к приказу Департамента
 градостроительного развития
 Томской области
 от _____ № _____

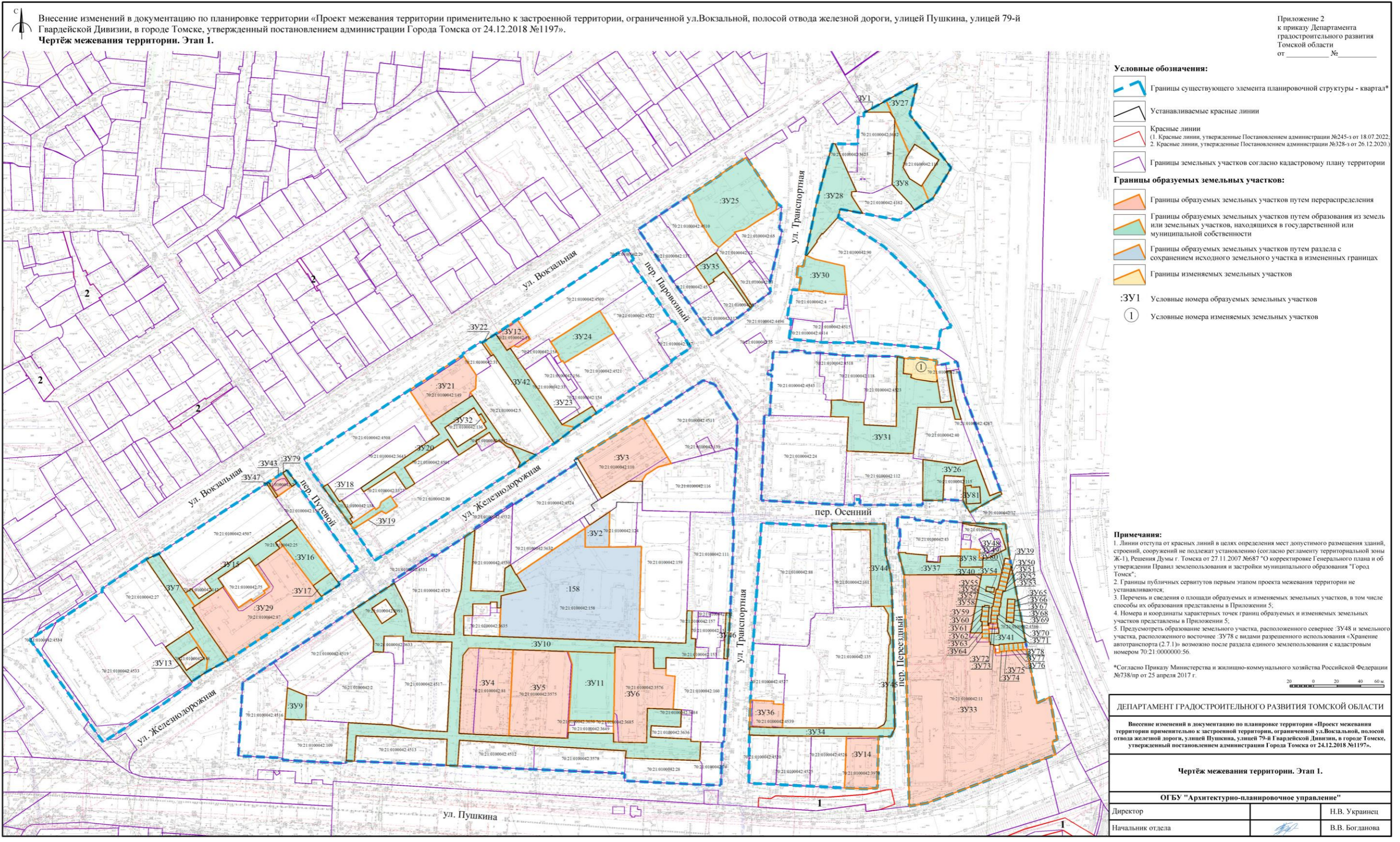
- Условные обозначения:**
- Граница территории, в отношении которой утвержден проект межевания территории
 - Границы существующего элемента планировочной структуры - квартал*
 - I** Условные номера элементов планировочной структуры:
I-VIII - квартал*



Примечание:
 *Согласно Приказу Министерства и жилищно-коммунального хозяйства Российской Федерации №6738/пр от 25 апреля 2017 г.



ДЕПАРТАМЕНТ ГРАДОСТРОИТЕЛЬНОГО РАЗВИТИЯ ТОМСКОЙ ОБЛАСТИ		
Внесение изменений в документацию по планировке территории «Проект межевания территории применительно к застроенной территории, ограниченной ул.Вокзальной, полосой отвода железной дороги, улицей Пушкина, улицей 79-й Гвардейской Дивизии, в городе Томске, утвержденный постановлением администрации Города Томска от 24.12.2018 №1197».		
Чертёж элементов планировочной структуры.		
ОГБУ "Архитектурно-планировочное управление"		
Директор		Н.В. Украинец
Начальник отдела		В.В. Богданова



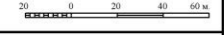
Внесение изменений в документацию по планировке территории «Проект межевания территории применительно к застроенной территории, ограниченной ул.Вокзальной, полосой отвода железной дороги, улицей Пушкина, улицей 79-й Гвардейской Дивизии, в городе Томске, утвержденный постановлением администрации Города Томска от 24.12.2018 №1197».
Чертёж межевания территории. Этап 2.

Приложение 3
 к приказу Департамента
 градостроительного развития
 Томской области
 от _____ № _____



- Условные обозначения:**
- Границы существующего элемента планировочной структуры - квартал*
 - Устанавливаемые красные линии
 - Красные линии
 1. Красные линии, утвержденные Постановлением администрации №245-з от 18.07.2022,
 2. Красные линии, утвержденные Постановлением администрации №328-з от 26.12.2020
 - Границы земельных участков согласно кадастровому плану территории
- Границы образуемых земельных участков:**
- Границы образуемых земельных участков согласно первому этапу проекта межевания
 - Границы образуемых земельных участков путем образования из земель или земельных участков, находящихся в государственной или муниципальной собственности
- :ЗУ82 Условные номера образуемых земельных участков

- Примечания:**
1. Линии отступа от красных линий в целях определения мест допустимого размещения зданий, строений, сооружений не подлежат установлению (согласно регламенту территориальной зоны Ж-1), Решения Думы г. Томска от 27.11.2007 №687 "О корректировке Генерального плана и об утверждении Правил землепользования и застройки муниципального образования "Город Томск".
 2. Границы изменяемых земельных участков не устанавливаются.
 3. Границы публичных сервитутов вторым этапом проекта межевания территории не устанавливаются.
 4. Перечень и сведения о площади образуемых земельных участков, в том числе способы их образования представлены в Приложении 5.
 5. Номера и координаты характерных точек границ образуемых земельных участков представлены в Приложении 5.
- *Согласно Приказу Министерства и жилищно-коммунального хозяйства Российской Федерации №738/пр от 25 апреля 2017 г.



ДЕПАРТАМЕНТ ГРАДОСТРОИТЕЛЬНОГО РАЗВИТИЯ ТОМСКОЙ ОБЛАСТИ	
Внесение изменений в документацию по планировке территории «Проект межевания территории применительно к застроенной территории, ограниченной ул.Вокзальной, полосой отвода железной дороги, улицей Пушкина, улицей 79-й Гвардейской Дивизии, в городе Томске, утвержденный постановлением администрации Города Томска от 24.12.2018 №1197».	
Чертёж межевания территории. Этап 2.	
ОГБУ "Архитектурно-планировочное управление"	
Директор	Н.В. Украинцев
Начальник отдела	В.В. Богданова



Внесение изменений в документацию по планировке территории «Проект межевания территории применительно к застроенной территории, ограниченной ул.Вокзальной, полосой отвода железной дороги, улицей Пушкина, улицей 79-й Гвардейской Дивизии, в городе Томске, утвержденный постановлением администрации Города Томска от 24.12.2018 №1197».
Чертеж красных линий.

Приложение 4
 к приказу Департамента
 градостроительного развития
 Томской области
 от _____ № _____

- Условные обозначения:**
- Красные линии
 1. Красные линии, утвержденные Постановлением администрации №245-з от 18.07.2022.
 2. Красные линии, утвержденные Постановлением администрации №328-з от 26.12.2020.
 - Устанавливаемые красные линии
 - 1. Характерные точки устанавливаемых красных линий



Примечание:
 1. Координаты характерных точек границ устанавливаемых красных линий отражены в Приложении 5 основной части проекта межевания территории.



ДЕПАРТАМЕНТ ГРАДОСТРОИТЕЛЬНОГО РАЗВИТИЯ ТОМСКОЙ ОБЛАСТИ		
Внесение изменений в документацию по планировке территории «Проект межевания территории применительно к застроенной территории, ограниченной ул.Вокзальной, полосой отвода железной дороги, улицей Пушкина, улицей 79-й Гвардейской Дивизии, в городе Томске, утвержденный постановлением администрации Города Томска от 24.12.2018 №1197».		
Чертеж красных линий.		
ОГБУ "Архитектурно-планировочное управление"		
Директор		Н.В. Украинец
Начальник отдела		В.В. Богданова

Приложение 5
к приказу Департамента
градостроительного развития
Томской области
от _____ № _____

Проект межевания территории, ограниченной улицей Вокзальной, полосой отвода железной дороги, улицей Пушкина, улицей 79-й Гвардейской Дивизии в городе Томске (далее – проект межевания территории) разработан в местной системе координат Томской области (МСК-70), используемой для ведения Единого государственного реестра недвижимости.

Виды разрешенного использования образуемых земельных участков определены в соответствии с Правилами землепользования и застройки муниципального образования «Город Томск», утвержденный решением Думы города Томска от 27.11.2007 г. № 687, приказом Росреестра от 10.11.2020 № П/0412 «Об утверждении классификатора видов разрешенного использования земельных участков» (далее – классификатор ВРИ).

Проектом предлагается реализация проекта межевания в 2 этапа.

1 этап проекта межевания (см. совместно с Приложением 2):

- образование земельных участков путем образования из земель или земельных участков, находящихся в государственной или муниципальной собственности;
- образование земельных участков путем перераспределения;
- образование земельных участков путем раздела с сохранением исходного земельного участка в измененных границах;
- уточнение границ изменяемых земельных участков.

2 этап проекта межевания (см. совместно с Приложением 3):

- образование земельных участков путем образования из земель или земельных участков, находящихся в государственной или муниципальной собственности.

Основные показатели проекта межевания представлены в таблице 5.1.

Таблица 5.1

№ п/п	Параметры	Единица измерения	Количество
Баланс территории			
1	Площадь территории существующего элемента планировочной структуры, в том числе *:	кв.м.	250 270
1.1	Квартал (элемент 1)	кв.м.	87 197
1.2	Квартал (элемент 2)	кв.м.	28 243
1.3	Квартал (элемент 3)	кв.м.	34 007
1.4	Квартал (элемент 4)	кв.м.	10 705
1.5	Квартал (элемент 5)	кв.м.	18 023
1.6	Квартал (элемент 6)	кв.м.	22 602
1.7	Квартал (элемент 7)	кв.м.	25 753
1.8	Квартал (элемент 8)	кв.м.	23 741
2	Образуемые земельные участки согласно проекту межевания		
2.1	Площадь образуемых земельных участков согласно 1 этапу проекта межевания	кв.м.	89 506
2.2	Площадь образуемых земельных участков согласно 2 этапу проекта межевания	кв.м.	964
3	1 этап проекта межевания		
3.1	Площадь образуемых земельных участков путем образования из	кв.м.	41 893

	земель или земельных участков, находящихся в государственной или муниципальной собственности		
3.2	Площадь образуемых земельных участков путем перераспределения	кв.м.	38 627
3.3	Площадь образуемых земельных участков путем раздела с сохранением исходного земельного участка в измененных границах	кв.м.	8 986
3.4	Площадь изменяемых земельных участков	кв.м.	471
4	2 этап проекта межевания		
4.1	Площадь образуемых земельных участков путем образования из земель или земельных участков, находящихся в государственной или муниципальной собственности	кв.м.	964
5	Площадь образуемых земельных участков, которые будут отнесены к территориям общего пользования или имуществу общего пользования, в том числе в отношении которых предполагаются резервирование и (или) изъятие для государственных или муниципальных нужд	кв.м.	32 964
6	Площадь устанавливаемых публичных сервитутов	кв.м.	-

* Существующие элементы планировочной структуры отражены в Приложении 1.

5.2. Перечень и сведения о площади образуемых и изменяемых земельных участков, в том числе способы их образования представлены в Таблице 5.2, 5.3, 5.4 Приложения 5 (см. совместно с Приложением 2, 3).

Виды разрешенного использования образуемых и изменяемых земельных участков в соответствии с проектом межевания территории представлены в Таблице 5.2, 5.3, 5.4 Приложения 5.

Перечень и сведения о площади образуемых земельных участков, которые будут отнесены к территориям общего пользования или имуществу общего пользования, в том числе в отношении которых предполагаются резервирование и (или) изъятие для государственных или муниципальных нужд представлены в Таблице 5.5, Приложения 5.

5.2.1 Перечень и сведения о площади образуемых земельных участков, в том числе способы их образования, согласно 1 этапу проекта межевания, представлены в таблице 5.2 (см. совместно с Приложением 2).

Таблица 5.2

№ п/п	Кадастровый номер ЗУ	Разрешенное использование согласно КППТ	Условные номера образуемых ЗУ	Площади ЗУ согласно КППТ, кв. м	Площади образуемых ЗУ согласно межеванию, кв. м	Способы образования земельных участков	Планируемый вид разрешенного использования земельного участка
1	-	-	:ЗУ1	-	112	Образование земельного участка из земель, находящихся в государственной или муниципальной собственности	Благоустройство территории (12.0.2)
2	70:21:0100042:158	Для эксплуатации нежилых зданий и сооружений МОУ средняя общеобразовательная школа № 47 г. Томска	:158	8986	8 508	Образование путем раздела земельного участка с кадастровым номером 70:21:0100042:158 с сохранением исходного земельного участка в измененных границах	Дошкольное, начальное и среднее общее образование (3.5.1)
			:ЗУ2		478		Для индивидуального жилищного строительства (2.1)
3	70:21:0100042:110	Для эксплуатации и обслуживания жилого дома со встроенными нежилыми помещениями	:ЗУ3	2747	2 752	Образование путем перераспределения существующего земельного участка с кад. номером 70:21:0100042:110 с землями, находящимися в государственной или муниципальной собственности	Среднеэтажная жилая застройка (2.5)
4	70:21:0100042:81	Многоквартирные жилые дома в 2-4 этажа	:ЗУ4	2192	3 095	Образование путем перераспределения существующего земельного участка с кад. номером 70:21:0100042:81 с землями, находящимися в государственной или муниципальной собственности	Среднеэтажная жилая застройка (2.5)
5	70:21:0100042:357 5	Для эксплуатации многоквартирного дома	:ЗУ5	3637	3 705	Образование путем перераспределения существующего земельного участка с кад. номером 70:21:0100042:3575 с землями, находящимися в государственной или муниципальной собственности	Среднеэтажная жилая застройка (2.5)
6	70:21:0100042:357	Для эксплуатации	:ЗУ6	3029	3 116	Образование путем перераспределения	Среднеэтажная жилая

№ п/п	Кадастровый номер ЗУ	Разрешенное использование согласно КППТ	Условные номера образуемых ЗУ	Площади ЗУ согласно КППТ, кв. м	Площади образуемых ЗУ согласно межеванию, кв. м	Способы образования земельных участков	Планируемый вид разрешенного использования земельного участка
	6	многоквартирного дома				существующего земельного участка с кадастровым номером 70:21:0100042:3576 с землями, находящимися в государственной или муниципальной собственности	застройка (2.5)
7	-	-	:ЗУ7	-	1 342	Образование земельного участка из земель, находящихся в государственной или муниципальной собственности	Благоустройство территории (12.0.2)
8	-	-	:ЗУ8	-	891	Образование земельного участка из земель, находящихся в государственной или муниципальной собственности	Благоустройство территории (12.0.2)
9	-	-	:ЗУ9	-	411	Образование земельного участка из земель, находящихся в государственной или муниципальной собственности	Благоустройство территории (12.0.2)
10	-	-	:ЗУ10	-	9 979	Образование земельного участка из земель, находящихся в государственной или муниципальной собственности	Благоустройство территории (12.0.2)
11	-	-	:ЗУ11	-	2 176	Образование земельного участка из земель, находящихся в государственной или муниципальной собственности	Эксплуатация погребного комплекса
12	70:21:0100042:14	Для строительства блока соцкультбыта	:ЗУ12	352	415	Образование путем перераспределения существующего земельного участка с кадастровым номером 70:21:0100042:14 с землями, находящимися в государственной или муниципальной собственности	Магазины (4.4)
13	-	-	:ЗУ13	-	604	Образование земельного участка из земель, находящихся в государственной или муниципальной собственности	Благоустройство территории (12.0.2)
14	70:21:0100042:3970	для эксплуатации многоквартирного дома	:ЗУ14	1 183	1 224	Образование путем перераспределения существующего земельного участка с кадастровым номером 70:21:0100042:3970 с землями, находящимися в государственной или муниципальной собственности	Малоэтажная многоквартирная жилая застройка (2.1.1)

№ п/п	Кадастровый номер ЗУ	Разрешенное использование согласно КППТ	Условные номера образуемых ЗУ	Площади ЗУ согласно КППТ, кв. м	Площади образуемых ЗУ согласно межеванию, кв. м	Способы образования земельных участков	Планируемый вид разрешенного использования земельного участка
						муниципальной собственности	
15	-	-	:ЗУ15	-	1 020	Образование земельного участка из земель, находящихся в государственной или муниципальной собственности	Благоустройство территории (12.0.2)
16	-	-	:ЗУ16	-	924	Образование земельного участка из земель, находящихся в государственной или муниципальной собственности	Эксплуатация погребного комплекса
17	-	-	:ЗУ17	-	225	Образование земельного участка из земель, находящихся в государственной или муниципальной собственности	Благоустройство территории (12.0.2)
18	-	-	:ЗУ18	-	186	Образование земельного участка из земель, находящихся в государственной или муниципальной собственности	Благоустройство территории (12.0.2)
19	-	-	:ЗУ19	-	269	Образование земельного участка из земель, находящихся в государственной или муниципальной собственности	Коммунальное обслуживание (3.1)
20	-	-	:ЗУ20	-	1 676	Образование земельного участка из земель, находящихся в государственной или муниципальной собственности	Благоустройство территории (12.0.2)
21	70:21:0100042:149	Для эксплуатации многоквартирного дома	:ЗУ21	1 650	1 736	Образование путем перераспределения существующего земельного участка с кад. номером 70:21:0100042:149 с землями, находящимися в государственной или муниципальной собственности	Многоэтажная жилая застройка (высотная застройка) (2.6)
22	-	-	:ЗУ22	-	27	Образование земельного участка из земель, находящихся в государственной или муниципальной собственности	Благоустройство территории (12.0.2)

№ п/п	Кадастровый номер ЗУ	Разрешенное использование согласно КППТ	Условные номера образуемых ЗУ	Площади ЗУ согласно КППТ, кв. м	Площади образуемых ЗУ согласно межеванию, кв. м	Способы образования земельных участков	Планируемый вид разрешенного использования земельного участка
23	-	-	:ЗУ23	-	189	Образование земельного участка из земель, находящихся в государственной или муниципальной собственности	Благоустройство территории (12.0.2)
24	-	-	:ЗУ24	-	1 086	Образование земельного участка из земель, находящихся в государственной или муниципальной собственности	Эксплуатация погребного комплекса
25	-	-	:ЗУ25	-	3 122	Образование земельного участка из земель, находящихся в государственной или муниципальной собственности	Магазины (4.4)
26	-	-	:ЗУ26	-	1 327	Образование земельного участка из земель, находящихся в государственной или муниципальной собственности	Благоустройство территории (12.0.2)
27	-	-	:ЗУ27	-	1 454	Образование земельного участка из земель, находящихся в государственной или муниципальной собственности	Благоустройство территории (12.0.2)
28	-	-	:ЗУ28	-	1 666	Образование земельного участка из земель, находящихся в государственной или муниципальной собственности	Благоустройство территории (12.0.2)
29	70:21:0100042:87	Многоквартирные многоэтажные жилые дома 5-7 этажей	:ЗУ29	4 232	4 434	Образование путем перераспределения существующего земельного участка с кад. номером 70:21:0100042:87 с землями, находящимися в государственной или муниципальной собственности	Среднеэтажная жилая застройка (2.5)
30	-	-	:ЗУ30	-	1 038	Образование земельного участка из земель, находящихся в государственной или муниципальной собственности	Эксплуатация индивидуального жилого дома
31	-	-	:ЗУ31	-	3 243	Образование земельного участка из земель, находящихся в государственной или муниципальной собственности	Благоустройство территории (12.0.2)
32	-	-	:ЗУ32	-	21	Образование земельного участка из земель,	Эксплуатация погребного

№ п/п	Кадастровый номер ЗУ	Разрешенное использование согласно КППТ	Условные номера образуемых ЗУ	Площади ЗУ согласно КППТ, кв. м	Площади образуемых ЗУ согласно межеванию, кв. м	Способы образования земельных участков	Планируемый вид разрешенного использования земельного участка
						находящихся в государственной или муниципальной собственности	комплекса
33	70:21:0100042:11	Для эксплуатации и обслуживания зданий учебного, лабораторного корпусов и общежития	:ЗУ33	17 124	17 298	Образование путем перераспределения существующего земельного участка с кадастровым номером 70:21:0100042:11 с землями, находящимися в государственной или муниципальной собственности	Среднее и высшее профессиональное образование (3.5.2)
34	-	-	:ЗУ34	-	855	Образование земельного участка из земель, находящихся в государственной или муниципальной собственности	Благоустройство территории (12.0.2)
35	-	-	:ЗУ35	-	482	Образование земельного участка из земель, находящихся в государственной или муниципальной собственности	Благоустройство территории (12.0.2)
36	70:21:0100042:453 9	Для эксплуатации нежилого здания; магазин	:ЗУ36	555	611	Образование путем перераспределения существующего земельного участка с кадастровым номером 70:21:0100042:4539 с землями, находящимися в государственной или муниципальной собственности	Магазины (4.4)
37	-	-	:ЗУ37	-	1 385	Образование земельного участка из земель, находящихся в государственной или муниципальной собственности	Благоустройство территории (12.0.2)
38	-	-	:ЗУ38	-	267	Образование земельного участка из земель, находящихся в государственной или муниципальной собственности	Хранение автотранспорта (2.7.1)
39	-	-	:ЗУ39	-	11	Образование земельного участка из земель, находящихся в государственной или муниципальной собственности	Благоустройство территории (12.0.2)
40	-	-	:ЗУ40	-	604	Образование земельного участка из земель, находящихся в государственной или муниципальной собственности	Благоустройство территории (12.0.2)
41	-	-	:ЗУ41	-	864	Образование земельного участка из земель,	Благоустройство

№ п/п	Кадастровый номер ЗУ	Разрешенное использование согласно КППТ	Условные номера образуемых ЗУ	Площади ЗУ согласно КППТ, кв. м	Площади образуемых ЗУ согласно межеванию, кв. м	Способы образования земельных участков	Планируемый вид разрешенного использования земельного участка
						находящихся в государственной или муниципальной собственности	территории (12.0.2)
42	-	-	:ЗУ42	-	1 523	Образование земельного участка из земель, находящихся в государственной или муниципальной собственности	Благоустройство территории (12.0.2)
43	70:21:0100042:7	Для эксплуатации здания магазина	:ЗУ43	71	209	Образование путем перераспределения существующего земельного участка с кадастровым номером 70:21:0100042:7 с землями, находящимися в государственной или муниципальной собственности	Магазины (4.4)
44	-	-	:ЗУ44	-	1235	Образование земельного участка из земель, находящихся в государственной или муниципальной собственности	Благоустройство территории (12.0.2)
45	-	-	:ЗУ45	-	553	Образование земельного участка из земель, находящихся в государственной или муниципальной собственности	Благоустройство территории (12.0.2)
46	-	-	:ЗУ46	-	130	Образование земельного участка из земель, находящихся в государственной или муниципальной собственности	Благоустройство территории (12.0.2)
47	-	-	:ЗУ47	-	29	Образование земельного участка из земель, находящихся в государственной или муниципальной собственности	Благоустройство территории (12.0.2)
48	-	-	:ЗУ48	-	24	Образование земельного участка из земель, находящихся в государственной или муниципальной собственности	Хранение автотранспорта (2.7.1)
49	-	-	:ЗУ49	-	25	Образование земельного участка из земель, находящихся в государственной или муниципальной собственности	Хранение автотранспорта (2.7.1)
50	-	-	:ЗУ50	-	25	Образование земельного участка из земель, находящихся в государственной или муниципальной собственности	Хранение автотранспорта (2.7.1)

№ п/п	Кадастровый номер ЗУ	Разрешенное использование согласно КППТ	Условные номера образуемых ЗУ	Площади ЗУ согласно КППТ, кв. м	Площади образуемых ЗУ согласно межеванию, кв. м	Способы образования земельных участков	Планируемый вид разрешенного использования земельного участка
51	-	-	:ЗУ51	-	25	Образование земельного участка из земель, находящихся в государственной или муниципальной собственности	Хранение автотранспорта (2.7.1)
52	-	-	:ЗУ52	-	25	Образование земельного участка из земель, находящихся в государственной или муниципальной собственности	Хранение автотранспорта (2.7.1)
53	-	-	:ЗУ53	-	21	Образование земельного участка из земель, находящихся в государственной или муниципальной собственности	Хранение автотранспорта (2.7.1)
54	-	-	:ЗУ54	-	27	Образование земельного участка из земель, находящихся в государственной или муниципальной собственности	Хранение автотранспорта (2.7.1)
55	-	-	:ЗУ55	-	21	Образование земельного участка из земель, находящихся в государственной или муниципальной собственности	Хранение автотранспорта (2.7.1)
56	-	-	:ЗУ56	-	21	Образование земельного участка из земель, находящихся в государственной или муниципальной собственности	Хранение автотранспорта (2.7.1)
57	-	-	:ЗУ57	-	25	Образование земельного участка из земель, находящихся в государственной или муниципальной собственности	Хранение автотранспорта (2.7.1)
58	-	-	:ЗУ58	-	24	Образование земельного участка из земель, находящихся в государственной или муниципальной собственности	Хранение автотранспорта (2.7.1)
59	-	-	:ЗУ59	-	26	Образование земельного участка из земель, находящихся в государственной или муниципальной собственности	Хранение автотранспорта (2.7.1)
60	-	-	:ЗУ60	-	25	Образование земельного участка из земель, находящихся в государственной или муниципальной собственности	Хранение автотранспорта (2.7.1)
61	-	-	:ЗУ61	-	28	Образование земельного участка из земель,	Хранение автотранспорта

№ п/п	Кадастровый номер ЗУ	Разрешенное использование согласно КПП	Условные номера образуемых ЗУ	Площади ЗУ согласно КПП, кв. м	Площади образуемых ЗУ согласно межеванию, кв. м	Способы образования земельных участков	Планируемый вид разрешенного использования земельного участка
						находящихся в государственной или муниципальной собственности	(2.7.1)
62	-	-	:ЗУ62	-	17	Образование земельного участка из земель, находящихся в государственной или муниципальной собственности	Хранение автотранспорта (2.7.1)
63	-	-	:ЗУ63	-	19	Образование земельного участка из земель, находящихся в государственной или муниципальной собственности	Хранение автотранспорта (2.7.1)
64	-	-	:ЗУ64	-	22	Образование земельного участка из земель, находящихся в государственной или муниципальной собственности	Хранение автотранспорта (2.7.1)
65	-	-	:ЗУ65	-	25	Образование земельного участка из земель, находящихся в государственной или муниципальной собственности	Хранение автотранспорта (2.7.1)
66	-	-	:ЗУ66	-	22	Образование земельного участка из земель, находящихся в государственной или муниципальной собственности	Хранение автотранспорта (2.7.1)
67	-	-	:ЗУ67	-	24	Образование земельного участка из земель, находящихся в государственной или муниципальной собственности	Хранение автотранспорта (2.7.1)
68	-	-	:ЗУ68	-	25	Образование земельного участка из земель, находящихся в государственной или муниципальной собственности	Хранение автотранспорта (2.7.1)
69	-	-	:ЗУ69	-	24	Образование земельного участка из земель, находящихся в государственной или муниципальной собственности	Хранение автотранспорта (2.7.1)
70	-	-	:ЗУ70	-	24	Образование земельного участка из земель, находящихся в государственной или муниципальной собственности	Хранение автотранспорта (2.7.1)
71	-	-	:ЗУ71	-	18	Образование земельного участка из земель, находящихся в государственной или муниципальной собственности	Хранение автотранспорта (2.7.1)

№ п/п	Кадастровый номер ЗУ	Разрешенное использование согласно КПП	Условные номера образуемых ЗУ	Площади ЗУ согласно КПП, кв. м	Площади образуемых ЗУ согласно межеванию, кв. м	Способы образования земельных участков	Планируемый вид разрешенного использования земельного участка
						муниципальной собственности	
72	-	-	:ЗУ72	-	17	Образование земельного участка из земель, находящихся в государственной или муниципальной собственности	Хранение автотранспорта (2.7.1)
73	70:21:0100042:458 6	для эксплуатации гаража	:ЗУ73	31	32	Образование путем перераспределения существующего земельного участка с кад. номером 70:21:0100042:4586 с землями, находящимися в государственной или муниципальной собственности	Хранение автотранспорта (2.7.1)
74	-	-	:ЗУ74	-	25	Образование земельного участка из земель, находящихся в государственной или муниципальной собственности	Хранение автотранспорта (2.7.1)
75	-	-	:ЗУ75	-	24	Образование земельного участка из земель, находящихся в государственной или муниципальной собственности	Хранение автотранспорта (2.7.1)
76	-	-	:ЗУ76	-	24	Образование земельного участка из земель, находящихся в государственной или муниципальной собственности	Хранение автотранспорта (2.7.1)
77	-	-	:ЗУ77	-	24	Образование земельного участка из земель, находящихся в государственной или муниципальной собственности	Хранение автотранспорта (2.7.1)
78	-	-	:ЗУ78	-	24	Образование земельного участка из земель, находящихся в государственной или муниципальной собственности	Хранение автотранспорта (2.7.1)
79	-	-	:ЗУ79	-	63	Образование земельного участка из земель, находящихся в государственной или муниципальной собственности	Благоустройство территории (12.0.2)
80	-	-	:ЗУ80	-	26	Образование земельного участка из земель, находящихся в государственной или муниципальной собственности	Хранение автотранспорта (2.7.1)
81	-	-	:ЗУ81	-	178	Образование земельного участка из земель,	Хранение автотранспорта

№ п/п	Кадастровый номер ЗУ	Разрешенное использование согласно КППТ	Условные номера образуемых ЗУ	Площади ЗУ согласно КППТ, кв. м	Площади образуемых ЗУ согласно межеванию, кв. м	Способы образования земельных участков	Планируемый вид разрешенного использования земельного участка
						находящихся в государственной или муниципальной собственности	(2.7.1) Объекты дорожного сервиса (4.9.1)

Примечание: Предусмотреть образование земельного участка, расположенного севернее :ЗУ48 и земельного участка, расположенного восточнее :ЗУ78 с видами разрешенного использования «Хранение автотранспорта (2.7.1)» возможно после раздела единого землепользования с кадастровым номером 70:21:0000000:56.

5.2.2. Перечень и сведения о площади изменяемых земельных участков представлен в таблице 5.3 (см. совместно с Приложением 2).

Таблица 5.3

№ п/п	Кадастровый номер ЗУ	Разрешенное использование согласно КППТ	Условные номера образуемых ЗУ	Площади ЗУ согласно КППТ, кв. м	Площади образуемых ЗУ согласно межеванию, кв. м	Планируемый вид разрешенного использования земельного участка
1	-	-	1*	-	471	Для индивидуального жилищного строительства

* Земельный участок образован согласно постановлению Мэра г. Томска «Об образовании земельного участка по адресу: г. Томск, пер. Кедровый, 9, необходимого для эксплуатации самовольно возведенного индивидуального жилого дома» от 15.06.2005 №2243-з

5.2.3. Перечень и сведения о площади образуемых земельных участков, в том числе способы их образования, согласно 2 этапу проекта межевания, представлен в таблице 5.4 (см. совместно с Приложением 3).

Таблица 5.4

№ п/п	Кадастровый номер ЗУ	Разрешенное использование согласно КПП	Условные номера образуемых ЗУ	Площади ЗУ согласно КПП, кв. м	Площади образуемых ЗУ согласно межеванию, кв. м	Способы образования земельных участков	Планируемый вид разрешенного использования земельного участка
1	-	-	:ЗУ82	-	879	Образование земельного участка из земель, находящихся в государственной или муниципальной собственности	Благоустройство территории (12.0.2)
2	-	-	:ЗУ83	-	20	Образование земельного участка из земель, находящихся в государственной или муниципальной собственности	Хранение автотранспорта (2.7.1)
3	-	-	:ЗУ84	-	14	Образование земельного участка из земель, находящихся в государственной или муниципальной собственности	Хранение автотранспорта (2.7.1)
4	-	-	:ЗУ85	-	26	Образование земельного участка из земель, находящихся в государственной или муниципальной собственности	Хранение автотранспорта (2.7.1)
5	-	-	:ЗУ86	-	25	Образование земельного участка из земель, находящихся в государственной или муниципальной собственности	Хранение автотранспорта (2.7.1)

5.3. Перечень и сведения о площади образуемых земельных участков, которые будут отнесены к территориям общего пользования или имуществу общего пользования, в том числе в отношении которых предполагаются резервирование и (или) изъятие для государственных или муниципальных нужд, представлен в таблице 5.5.

Таблица 5.5

№ п/п	Условные номера земельных участков согласно проекту межевания	Площади земельных участков согласно проекту межевания
1	:ЗУ1	112
2	:ЗУ7	1 342
3	:ЗУ8	891
4	:ЗУ9	411
5	:ЗУ10	9 979
6	:ЗУ13	604
7	:ЗУ15	1 020
8	:ЗУ17	225
9	:ЗУ18	185
11	:ЗУ20	1 676
11	:ЗУ22	27
12	:ЗУ23	189
13	:ЗУ26	1 327
14	:ЗУ27	1 454
15	:ЗУ28	1 666
16	:ЗУ31	3 243
17	:ЗУ34	855
18	:ЗУ35	482
19	:ЗУ37	1 385
20	:ЗУ39	11
21	:ЗУ40	604
22	:ЗУ41	864
23	:ЗУ42	1 523
24	:ЗУ44	1235
25	:ЗУ45	553
26	:ЗУ46	130
27	:ЗУ47	29
29	:ЗУ79	63
30	:ЗУ82	879

5.4. Целевое назначение лесов, вид (виды) разрешенного использования лесного участка, количественные и качественные характеристики лесного участка, сведения о нахождении лесного участка в границах особо защитных участков лесов.

Леса, лесные участки на территории проектирования отсутствуют.

5.5. Сведения о границах территории, в отношении которой утвержден проект межевания, содержащие перечень координат характерных точек этих границ в системе координат, используемой для ведения Единого государственного реестра недвижимости, представлены в таблице 5.6.

Таблица 5.6

Координаты характерных точек границ территории, в отношении которой утвержден проект межевания, S = 250 270 кв. м.				
Номер	X	Y	Дирекционное направление	Длина линии
1	352426,14	4327563,56	57° 16' 13"	6,12
2	352429,45	4327568,71	57° 14' 16"	8,91
3	352434,27	4327576,20	57° 13' 05"	3,68
4	352436,26	4327579,29	57° 17' 43"	6,77
5	352439,92	4327584,99	57° 13' 32"	29,85
6	352456,08	4327610,09	146° 30' 50"	1,56
7	352454,78	4327610,95	55° 36' 04"	60,77
8	352489,11	4327661,09	109° 00' 59"	10,28
9	352485,76	4327670,81	146° 22' 24"	25,03
10	352464,92	4327684,67	146° 32' 19"	2,09
11	352463,18	4327685,82	146° 34' 42"	8,88
12	352455,77	4327690,71	180° 19' 54"	27,64
13	352428,13	4327690,55	182° 16' 17"	48,95
14	352379,22	4327688,61	189° 51' 26"	2,86
15	352376,40	4327688,12	175° 06' 58"	15,03
16	352361,42	4327689,40	181° 22' 57"	70,46
17	352290,98	4327687,70	182° 18' 06"	39,09
18	352251,92	4327686,13	181° 28' 47"	71,25
19	352180,69	4327684,29	271° 36' 49"	1,42
20	352180,73	4327682,87	180° 25' 35"	4,03
21	352176,70	4327682,84	178° 53' 54"	1,56
22	352175,14	4327682,87	181° 25' 17"	4,03
23	352171,11	4327682,77	180° 00' 00"	1,56
24	352169,55	4327682,77	180° 40' 38"	25,38
25	352144,17	4327682,47	270° 40' 55"	1,68

26	352144,19	4327680,79	270° 53' 29"	14,14
27	352144,41	4327666,65	271° 20' 52"	0,85
28	352144,43	4327665,80	271° 47' 37"	65,49
29	352146,48	4327600,34	1° 17' 07"	6,24
30	352152,72	4327600,48	271° 32' 17"	77,49
31	352154,80	4327523,02	271° 32' 59"	64,70
32	352156,55	4327458,34	271° 30' 49"	9,84
33	352156,81	4327448,50	271° 32' 53"	78,11
34	352158,92	4327370,42	271° 32' 53"	7,03
35	352159,11	4327363,39	182° 17' 26"	2,25
36	352156,86	4327363,30	272° 06' 41"	54,29
37	352158,86	4327309,05	2° 20' 39"	1,71
38	352160,57	4327309,12	271° 33' 08"	37,65
39	352161,59	4327271,48	2° 26' 55"	62,73
40	352224,26	4327274,16	55° 36' 53"	31,09
41	352241,82	4327299,82	55° 36' 34"	80,54
42	352287,31	4327366,28	55° 36' 41"	42,55
43	352311,34	4327401,39	327° 41' 34"	2,41
44	352313,38	4327400,10	55° 37' 54"	41,01
45	352336,53	4327433,95	145° 22' 50"	2,39
46	352334,56	4327435,31	55° 36' 30"	31,04
47	352352,09	4327460,92	55° 36' 00"	10,07
48	352357,78	4327469,23	2° 32' 41"	1,80
49	352359,58	4327469,31	55° 22' 29"	38,40
50	352381,40	4327500,91	180° 52' 37"	1,96
51	352379,44	4327500,88	55° 36' 15"	24,09
52	352393,05	4327520,76	55° 36' 18"	40,57
53	352415,97	4327554,24	328° 18' 24"	3,50
54	352418,95	4327552,40	57° 09' 11"	3,39
55	352420,79	4327555,25	57° 13' 35"	9,88
1	352426,14	4327563,56		
56	352219,19	4327950,08	64° 13' 08"	12,09
57	352224,45	4327960,97	169° 15' 02"	36,89
58	352188,21	4327967,85	251° 09' 58"	4,09
59	352186,89	4327963,98	175° 59' 18"	3,86

60	352183,04	4327964,25	162° 46' 48"	7,90
61	352175,49	4327966,59	248° 17' 47"	8,71
62	352172,27	4327958,50	248° 15' 20"	108,24
63	352132,17	4327857,96	258° 45' 50"	15,24
64	352129,20	4327843,01	357° 34' 50"	4,26
65	352133,46	4327842,83	357° 41' 37"	115,79
66	352249,16	4327838,17	357° 28' 59"	1,82
67	352250,98	4327838,09	357° 42' 24"	75,47
68	352326,39	4327835,07	344° 17' 03"	19,53
69	352345,19	4327829,78	0° 00' 00"	5,32
70	352350,51	4327829,78	86° 03' 17"	0,58
71	352350,55	4327830,36	357° 35' 20"	3,80
72	352354,35	4327830,20	90° 00' 00"	0,94
73	352354,35	4327831,14	357° 24' 47"	11,74
74	352366,08	4327830,61	273° 34' 35"	2,24
75	352366,22	4327828,37	0° 54' 34"	9,45
76	352375,67	4327828,52	91° 27' 22"	14,95
77	352375,29	4327843,47	182° 52' 42"	1,79
78	352373,50	4327843,38	92° 54' 39"	11,22
79	352372,93	4327854,59	98° 50' 57"	11,83
80	352371,11	4327866,28	4° 31' 15"	2,16
81	352373,26	4327866,45	94° 31' 40"	17,35
82	352371,89	4327883,75	92° 18' 42"	11,90
83	352371,41	4327895,64	90° 20' 49"	24,77
84	352371,26	4327920,41	172° 19' 25"	22,68
85	352348,78	4327923,44	172° 13' 21"	2,07
86	352346,73	4327923,72	168° 19' 01"	18,37
87	352328,74	4327927,44	168° 19' 55"	50,53
88	352279,25	4327937,66	168° 17' 19"	18,47
89	352261,16	4327941,41	168° 19' 42"	42,86
56	352219,19	4327950,08		
90	352527,04	4327667,65	323° 57' 07"	32,63
91	352553,42	4327648,45	323° 03' 48"	24,05
92	352572,64	4327634,00	325° 12' 24"	9,22
93	352580,21	4327628,74	325° 11' 12"	44,42

94	352616,68	4327603,38	54° 46' 29"	21,74
95	352629,22	4327621,14	55° 45' 55"	28,88
96	352645,47	4327645,02	55° 29' 39"	33,70
97	352664,56	4327672,79	326° 33' 36"	0,64
98	352665,09	4327672,44	56° 01' 51"	26,20
99	352679,73	4327694,17	145° 10' 41"	47,46
100	352640,77	4327721,27	124° 02' 45"	4,47
101	352638,27	4327724,97	183° 12' 22"	10,91
102	352627,38	4327724,36	187° 30' 41"	7,73
103	352619,72	4327723,35	125° 29' 40"	3,08
104	352617,93	4327725,86	192° 20' 50"	44,85
105	352574,12	4327716,27	176° 02' 30"	8,98
106	352565,16	4327716,89	232° 00' 54"	19,63
107	352553,08	4327701,42	214° 54' 43"	2,34
108	352551,16	4327700,08	232° 09' 11"	19,70
109	352539,07	4327684,52	234° 30' 26"	20,72
90	352527,04	4327667,65		
110	352257,58	4327092,31	55° 32' 04"	27,46
111	352273,12	4327114,95	55° 31' 29"	46,96
112	352299,70	4327153,66	328° 38' 12"	2,46
113	352301,80	4327152,38	55° 24' 15"	36,49
114	352322,52	4327182,42	55° 13' 57"	2,51
115	352323,95	4327184,48	55° 22' 15"	6,60
116	352327,70	4327189,91	65° 04' 06"	11,77
117	352332,66	4327200,58	55° 45' 38"	109,61
118	352394,33	4327291,19	55° 42' 05"	1,83
119	352395,36	4327292,70	55° 46' 42"	18,83
120	352405,95	4327308,27	142° 00' 05"	13,81
121	352395,07	4327316,77	143° 32' 50"	18,41
122	352380,26	4327327,71	143° 32' 51"	35,97
123	352351,33	4327349,08	143° 33' 52"	2,37
124	352349,42	4327350,49	143° 35' 01"	4,55
125	352345,76	4327353,19	143° 33' 36"	17,86
126	352331,39	4327363,80	143° 34' 09"	4,70
127	352327,61	4327366,59	143° 33' 29"	5,89

128	352322,87	4327370,09	233° 45' 14"	20,21
129	352310,92	4327353,79	142° 26' 55"	2,02
130	352309,32	4327355,02	235° 39' 20"	18,70
131	352298,77	4327339,58	142° 40' 44"	1,27
132	352297,76	4327340,35	235° 21' 04"	96,14
133	352243,10	4327261,26	240° 27' 03"	21,05
134	352232,72	4327242,95	235° 38' 53"	14,89
135	352224,32	4327230,66	141° 30' 32"	1,06
136	352223,49	4327231,32	232° 33' 06"	31,10
137	352204,58	4327206,63	236° 37' 03"	60,43
138	352171,33	4327156,17	323° 26' 44"	21,42
139	352188,54	4327143,41	323° 29' 35"	85,89
110	352257,58	4327092,31		
140	352415,64	4327322,49	55° 45' 50"	107,41
141	352476,07	4327411,29	55° 45' 48"	54,37
142	352506,66	4327456,24	325° 10' 32"	1,12
143	352507,58	4327455,60	55° 41' 14"	19,14
144	352518,37	4327471,41	143° 56' 08"	1,14
145	352517,45	4327472,08	55° 55' 46"	2,09
146	352518,62	4327473,81	56° 08' 18"	12,04
147	352525,33	4327483,81	54° 55' 12"	3,20
148	352527,17	4327486,43	55° 06' 01"	18,79
149	352537,92	4327501,84	146° 18' 36"	0,11
150	352537,83	4327501,90	55° 26' 51"	107,78
151	352598,96	4327590,67	144° 25' 29"	1,77
152	352597,52	4327591,70	57° 22' 12"	3,60
153	352599,46	4327594,73	147° 32' 00"	10,00
154	352591,02	4327600,10	237° 36' 01"	3,08
155	352589,37	4327597,50	144° 34' 07"	20,08
156	352573,01	4327609,14	144° 33' 05"	42,66
157	352538,26	4327633,88	56° 42' 56"	1,57
158	352539,12	4327635,19	147° 00' 10"	27,07
159	352516,42	4327649,93	235° 36' 22"	20,09
160	352505,07	4327633,35	145° 11' 19"	1,56
161	352503,79	4327634,24	235° 06' 32"	27,92

162	352487,82	4327611,34	235° 04' 08"	49,42
163	352459,52	4327570,82	235° 04' 37"	21,78
164	352447,05	4327552,96	230° 57' 46"	22,53
165	352432,86	4327535,46	237° 13' 39"	18,53
166	352422,83	4327519,88	233° 31' 43"	18,40
167	352411,89	4327505,08	237° 15' 53"	0,50
168	352411,62	4327504,66	235° 53' 55"	95,41
169	352358,13	4327425,66	235° 53' 25"	39,37
170	352336,05	4327393,06	235° 40' 11"	0,99
171	352335,49	4327392,24	235° 56' 26"	9,46
172	352330,19	4327384,40	325° 18' 57"	19,66
173	352346,36	4327373,21	325° 17' 28"	2,65
174	352348,54	4327371,70	325° 40' 11"	0,99
175	352349,36	4327371,14	325° 20' 39"	9,21
176	352356,94	4327365,90	323° 00' 17"	4,57
177	352360,59	4327363,15	322° 50' 37"	39,59
178	352392,14	4327339,24	322° 49' 07"	13,98
179	352403,28	4327330,79	326° 07' 04"	14,89
140	352415,64	4327322,49		
180	352368,45	4327712,87	91° 44' 05"	59,79
181	352366,64	4327772,63	359° 15' 10"	2,30
182	352368,94	4327772,60	89° 16' 46"	45,33
183	352369,51	4327817,93	177° 36' 17"	25,84
184	352343,69	4327819,01	164° 57' 12"	19,53
185	352324,83	4327824,08	176° 54' 06"	25,35
186	352299,52	4327825,45	177° 46' 00"	104,18
187	352195,42	4327829,51	203° 29' 01"	7,65
188	352188,40	4327826,46	269° 05' 14"	10,67
189	352188,23	4327815,79	181° 52' 40"	1,22
190	352187,01	4327815,75	180° 02' 25"	42,62
191	352144,39	4327815,72	264° 22' 04"	10,90
192	352143,32	4327804,87	271° 51' 11"	13,30
193	352143,75	4327791,58	271° 52' 15"	3,98
194	352143,88	4327787,60	271° 52' 08"	29,44
195	352144,84	4327758,18	271° 50' 12"	29,01

196	352145,77	4327729,18	271° 49' 27"	22,93
197	352146,50	4327706,26	359° 24' 49"	41,03
198	352187,53	4327705,84	0° 14' 47"	6,98
199	352194,51	4327705,87	0° 57' 39"	22,66
200	352217,17	4327706,25	1° 26' 22"	35,03
201	352252,19	4327707,13	2° 19' 11"	13,34
202	352265,52	4327707,67	2° 53' 44"	19,80
203	352285,29	4327708,67	2° 55' 21"	10,00
204	352295,28	4327709,18	2° 53' 13"	73,26
180	352368,45	4327712,87		
205	352525,45	4327733,53	5° 14' 15"	2,41
206	352527,85	4327733,75	5° 07' 02"	14,80
207	352542,59	4327735,07	275° 45' 35"	3,49
208	352542,94	4327731,60	5° 35' 33"	4,82
209	352547,74	4327732,07	7° 20' 00"	4,78
210	352552,48	4327732,68	95° 07' 02"	0,67
211	352552,42	4327733,35	7° 06' 25"	11,72
212	352564,05	4327734,80	8° 10' 19"	3,87
213	352567,88	4327735,35	94° 22' 59"	5,63
214	352567,45	4327740,96	8° 54' 54"	2,06
215	352569,49	4327741,28	10° 04' 35"	8,74
216	352578,10	4327742,81	274° 23' 55"	3,91
217	352578,40	4327738,91	5° 44' 03"	9,71
218	352588,06	4327739,88	94° 30' 04"	4,71
219	352587,69	4327744,58	10° 27' 23"	9,48
220	352597,01	4327746,30	10° 27' 15"	6,17
221	352603,08	4327747,42	10° 27' 00"	36,33
222	352638,81	4327754,01	13° 27' 29"	35,58
223	352673,41	4327762,29	15° 04' 37"	20,03
224	352692,75	4327767,50	92° 50' 53"	2,01
225	352692,65	4327769,51	89° 54' 39"	19,27
226	352692,68	4327788,78	0° 11' 43"	23,47
227	352716,15	4327788,86	88° 55' 09"	4,77
228	352716,24	4327793,63	358° 57' 30"	3,85
229	352720,09	4327793,56	72° 07' 50"	1,92

230	352720,68	4327795,39	60° 22' 47"	19,38
231	352730,26	4327812,24	60° 09' 56"	30,11
232	352745,24	4327838,36	192° 27' 29"	27,21
233	352718,67	4327832,49	141° 03' 20"	57,51
234	352673,94	4327868,64	209° 52' 36"	30,19
235	352647,76	4327853,60	236° 46' 20"	4,12
236	352645,50	4327850,15	236° 32' 21"	14,56
237	352637,47	4327838,00	236° 34' 41"	15,99
238	352628,66	4327824,65	279° 48' 18"	31,06
239	352633,95	4327794,04	279° 45' 48"	19,40
240	352637,24	4327774,92	192° 58' 57"	7,12
241	352630,30	4327773,32	121° 46' 45"	46,16
242	352605,99	4327812,56	132° 38' 10"	51,26
243	352571,27	4327850,27	146° 09' 54"	21,91
244	352553,07	4327862,47	148° 24' 37"	16,95
245	352538,63	4327871,35	251° 11' 30"	9,71
246	352535,50	4327862,16	186° 11' 53"	16,02
247	352519,57	4327860,43	273° 55' 29"	72,03
248	352524,50	4327788,57	168° 26' 24"	1,35
249	352523,18	4327788,84	270° 04' 55"	27,96
250	352523,22	4327760,88	270° 00' 00"	1,43
251	352523,22	4327759,45	11° 33' 36"	0,45
252	352523,66	4327759,54	273° 56' 13"	26,07
205	352525,45	4327733,53		
253	352396,61	4327916,81	239° 25' 15"	10,22
254	352391,41	4327908,01	239° 26' 39"	21,20
255	352380,63	4327889,75	329° 24' 47"	11,48
256	352390,51	4327883,91	272° 23' 09"	4,32
257	352390,69	4327879,59	272° 17' 59"	12,71
258	352391,20	4327866,89	181° 27' 01"	0,79
259	352390,41	4327866,87	269° 24' 05"	17,23
260	352390,23	4327849,64	179° 26' 57"	4,16
261	352386,07	4327849,68	269° 02' 11"	13,08
262	352385,85	4327836,60	269° 18' 35"	0,83
263	352385,84	4327835,77	268° 58' 04"	8,88
264	352385,68	4327826,89	269° 03' 23"	15,18

265	352385,43	4327811,71	268° 59' 17"	7,36
266	352385,30	4327804,35	269° 04' 13"	8,01
267	352385,17	4327796,34	0° 43' 36"	4,73
268	352389,90	4327796,40	268° 58' 15"	5,01
269	352389,81	4327791,39	180° 08' 13"	4,18
270	352385,63	4327791,38	180° 00' 00"	0,53
271	352385,10	4327791,38	269° 32' 43"	1,26
272	352385,09	4327790,12	269° 31' 52"	7,33
273	352385,03	4327782,79	272° 07' 12"	70,56
274	352387,64	4327712,28	1° 02' 18"	67,33
275	352454,96	4327713,50	0° 00' 00"	0,51
276	352455,47	4327713,50	1° 03' 00"	4,91
277	352460,38	4327713,59	90° 21' 54"	4,71
278	352460,35	4327718,30	1° 43' 40"	34,50
279	352494,83	4327719,34	270° 00' 00"	3,50
280	352494,83	4327715,84	2° 31' 18"	3,86
281	352498,69	4327716,01	90° 29' 23"	3,51
282	352498,66	4327719,52	1° 49' 56"	15,64
283	352514,29	4327720,02	90° 16' 54"	16,28
284	352514,21	4327736,30	17° 11' 30"	1,89
285	352516,02	4327736,86	90° 49' 03"	9,81
286	352515,88	4327746,67	156° 33' 48"	2,21
287	352513,85	4327747,55	88° 22' 53"	12,75
288	352514,21	4327760,29	95° 04' 36"	21,13
289	352512,34	4327781,34	90° 05' 13"	19,80
290	352512,31	4327801,14	89° 58' 36"	24,58
291	352512,32	4327825,72	101° 47' 29"	6,07
292	352511,08	4327831,66	94° 50' 12"	3,91
293	352510,75	4327835,56	359° 17' 02"	0,80
294	352511,55	4327835,55	97° 53' 39"	4,81
295	352510,89	4327840,31	64° 56' 33"	1,70
296	352511,61	4327841,85	96° 51' 11"	17,77
297	352509,49	4327859,49	183° 25' 00"	4,03
298	352505,47	4327859,25	79° 20' 56"	7,85
299	352506,92	4327866,96	78° 31' 56"	9,96
300	352508,90	4327876,72	166° 51' 41"	28,64

301	352481,01	4327883,23	158° 18' 14"	90,83
253	352396,61	4327916,81		
Элемент планировочной структуры -1 (квартал), S = 87 197 кв.м.				
1	352426,14	4327563,56	57° 16' 13"	6,12
2	352429,45	4327568,71	57° 14' 16"	8,91
3	352434,27	4327576,20	57° 13' 05"	3,68
4	352436,26	4327579,29	57° 17' 43"	6,77
5	352439,92	4327584,99	57° 13' 32"	29,85
6	352456,08	4327610,09	146° 30' 50"	1,56
7	352454,78	4327610,95	55° 36' 04"	60,77
8	352489,11	4327661,09	109° 00' 59"	10,28
9	352485,76	4327670,81	146° 22' 24"	25,03
10	352464,92	4327684,67	146° 32' 19"	2,09
11	352463,18	4327685,82	146° 34' 42"	8,88
12	352455,77	4327690,71	180° 19' 54"	27,64
13	352428,13	4327690,55	182° 16' 17"	48,95
14	352379,22	4327688,61	189° 51' 26"	2,86
15	352376,40	4327688,12	175° 06' 58"	15,03
16	352361,42	4327689,40	181° 22' 57"	70,46
17	352290,98	4327687,70	182° 18' 06"	39,09
18	352251,92	4327686,13	181° 28' 47"	71,25
19	352180,69	4327684,29	271° 36' 49"	1,42
20	352180,73	4327682,87	180° 25' 35"	4,03
21	352176,70	4327682,84	178° 53' 54"	1,56
22	352175,14	4327682,87	181° 25' 17"	4,03
23	352171,11	4327682,77	180° 00' 00"	1,56
24	352169,55	4327682,77	180° 40' 38"	25,38
25	352144,17	4327682,47	270° 40' 55"	1,68
26	352144,19	4327680,79	270° 53' 29"	14,14
27	352144,41	4327666,65	271° 20' 52"	0,85
28	352144,43	4327665,80	271° 47' 37"	65,49
29	352146,48	4327600,34	1° 17' 07"	6,24
30	352152,72	4327600,48	271° 32' 17"	77,49
31	352154,80	4327523,02	271° 32' 59"	64,70
32	352156,55	4327458,34	271° 30' 49"	9,84
33	352156,81	4327448,50	271° 32' 53"	78,11

34	352158,92	4327370,42	271° 32' 53"	7,03
35	352159,11	4327363,39	182° 17' 26"	2,25
36	352156,86	4327363,30	272° 06' 41"	54,29
37	352158,86	4327309,05	2° 20' 39"	1,71
38	352160,57	4327309,12	271° 33' 08"	37,65
39	352161,59	4327271,48	2° 26' 55"	62,73
40	352224,26	4327274,16	55° 36' 53"	31,09
41	352241,82	4327299,82	55° 36' 34"	80,54
42	352287,31	4327366,28	55° 36' 41"	42,55
43	352311,34	4327401,39	327° 41' 34"	2,41
44	352313,38	4327400,10	55° 37' 54"	41,01
45	352336,53	4327433,95	145° 22' 50"	2,39
46	352334,56	4327435,31	55° 36' 30"	31,04
47	352352,09	4327460,92	55° 36' 00"	10,07
48	352357,78	4327469,23	2° 32' 41"	1,80
49	352359,58	4327469,31	55° 22' 29"	38,40
50	352381,40	4327500,91	180° 52' 37"	1,96
51	352379,44	4327500,88	55° 36' 15"	24,09
52	352393,05	4327520,76	55° 36' 18"	40,57
53	352415,97	4327554,24	328° 18' 24"	3,50
54	352418,95	4327552,40	57° 09' 11"	3,39
55	352420,79	4327555,25	57° 13' 35"	9,88
1	352426,14	4327563,56		
Элемент планировочной структуры - 2 (квартал), S = 28 243 кв.м.				
1	352257,58	4327092,31	55° 32' 04"	27,46
2	352273,12	4327114,95	55° 31' 29"	46,96
3	352299,70	4327153,66	328° 38' 12"	2,46
4	352301,80	4327152,38	55° 24' 15"	36,49
5	352322,52	4327182,42	55° 13' 57"	2,51
6	352323,95	4327184,48	55° 22' 15"	6,60
7	352327,70	4327189,91	65° 04' 06"	11,77
8	352332,66	4327200,58	55° 45' 38"	109,61
9	352394,33	4327291,19	55° 42' 05"	1,83
10	352395,36	4327292,70	55° 46' 42"	18,83
11	352405,95	4327308,27	142° 00' 05"	13,81
12	352395,07	4327316,77	143° 32' 50"	18,41

13	352380,26	4327327,71	143° 32' 51"	35,97
14	352351,33	4327349,08	143° 33' 52"	2,37
15	352349,42	4327350,49	143° 35' 01"	4,55
16	352345,76	4327353,19	143° 33' 36"	17,86
17	352331,39	4327363,80	143° 34' 09"	4,70
18	352327,61	4327366,59	143° 33' 29"	5,89
19	352322,87	4327370,09	233° 45' 14"	20,21
20	352310,92	4327353,79	142° 26' 55"	2,02
21	352309,32	4327355,02	235° 39' 20"	18,70
22	352298,77	4327339,58	142° 40' 44"	1,27
23	352297,76	4327340,35	235° 21' 04"	96,14
24	352243,10	4327261,26	240° 27' 03"	21,05
25	352232,72	4327242,95	235° 38' 53"	14,89
26	352224,32	4327230,66	141° 30' 32"	1,06
27	352223,49	4327231,32	232° 33' 06"	31,10
28	352204,58	4327206,63	236° 37' 03"	60,43
29	352171,33	4327156,17	323° 26' 44"	21,42
30	352188,54	4327143,41	323° 29' 35"	85,89
1	352257,58	4327092,31		
Элемент планировочной структуры - 3 (квартал), S = 34 007 кв.м.				
1	352415,64	4327322,49	55° 45' 50"	107,41
2	352476,07	4327411,29	55° 45' 48"	54,37
3	352506,66	4327456,24	325° 10' 32"	1,12
4	352507,58	4327455,60	55° 41' 14"	19,14
5	352518,37	4327471,41	143° 56' 08"	1,14
6	352517,45	4327472,08	55° 55' 46"	2,09
7	352518,62	4327473,81	56° 08' 18"	12,04
8	352525,33	4327483,81	54° 55' 12"	3,20
9	352527,17	4327486,43	55° 06' 01"	18,79
10	352537,92	4327501,84	146° 18' 36"	0,11
11	352537,83	4327501,90	55° 26' 51"	107,78
12	352598,96	4327590,67	144° 25' 29"	1,77
13	352597,52	4327591,70	57° 22' 12"	3,60
14	352599,46	4327594,73	147° 32' 00"	10,00
15	352591,02	4327600,10	237° 36' 01"	3,08
16	352589,37	4327597,50	144° 34' 07"	20,08

17	352573,01	4327609,14	144° 33' 05"	42,66
18	352538,26	4327633,88	56° 42' 56"	1,57
19	352539,12	4327635,19	147° 00' 10"	27,07
20	352516,42	4327649,93	235° 36' 22"	20,09
21	352505,07	4327633,35	145° 11' 19"	1,56
22	352503,79	4327634,24	235° 06' 32"	27,92
23	352487,82	4327611,34	235° 04' 08"	49,42
24	352459,52	4327570,82	235° 04' 37"	21,78
25	352447,05	4327552,96	230° 57' 46"	22,53
26	352432,86	4327535,46	237° 13' 39"	18,53
27	352422,83	4327519,88	233° 31' 43"	18,40
28	352411,89	4327505,08	237° 15' 53"	0,50
29	352411,62	4327504,66	235° 53' 55"	95,41
30	352358,13	4327425,66	235° 53' 25"	39,37
31	352336,05	4327393,06	235° 40' 11"	0,99
32	352335,49	4327392,24	235° 56' 26"	9,46
33	352330,19	4327384,40	325° 18' 57"	19,66
34	352346,36	4327373,21	325° 17' 28"	2,65
35	352348,54	4327371,70	325° 40' 11"	0,99
36	352349,36	4327371,14	325° 20' 39"	9,21
37	352356,94	4327365,90	323° 00' 17"	4,57
38	352360,59	4327363,15	322° 50' 37"	39,59
39	352392,14	4327339,24	322° 49' 07"	13,98
40	352403,28	4327330,79	326° 07' 04"	14,89
1	352415,64	4327322,49		
Элемент планировочной структуры - 4 (квартал), S = 10 705 кв.м.				
1	352527,04	4327667,65	323° 57' 07"	32,63
2	352553,42	4327648,45	323° 03' 48"	24,05
3	352572,64	4327634,00	325° 12' 24"	9,22
4	352580,21	4327628,74	325° 11' 12"	44,42
5	352616,68	4327603,38	54° 46' 29"	21,74
6	352629,22	4327621,14	55° 45' 55"	28,88
7	352645,47	4327645,02	55° 29' 39"	33,70
8	352664,56	4327672,79	326° 33' 36"	0,64
9	352665,09	4327672,44	56° 01' 51"	26,20
10	352679,73	4327694,17	145° 10' 41"	47,46

11	352640,77	4327721,27	124° 02' 45"	4,47
12	352638,27	4327724,97	183° 12' 22"	10,91
13	352627,38	4327724,36	187° 30' 41"	7,73
14	352619,72	4327723,35	125° 29' 40"	3,08
15	352617,93	4327725,86	192° 20' 50"	44,85
16	352574,12	4327716,27	176° 02' 30"	8,98
17	352565,16	4327716,89	232° 00' 54"	19,63
18	352553,08	4327701,42	214° 54' 43"	2,34
19	352551,16	4327700,08	232° 09' 11"	19,70
20	352539,07	4327684,52	234° 30' 26"	20,72
1	352527,04	4327667,65		
Элемент планировочной структуры - 5 (квартал), S = 18 023 кв.м.				
1	352525,45	4327733,53	5° 07' 36"	2,41
2	352527,85	4327733,75	5° 09' 05"	14,80
3	352542,59	4327735,07	275° 40' 56"	3,49
4	352542,94	4327731,60	5° 36' 43"	4,82
5	352547,74	4327732,07	7° 21' 43"	4,78
6	352552,48	4327732,68	94° 54' 29"	0,67
7	352552,42	4327733,35	7° 05' 15"	11,72
8	352564,05	4327734,80	8° 09' 45"	3,87
9	352567,88	4327735,35	94° 27' 06"	5,63
10	352567,45	4327740,96	8° 57' 06"	2,07
11	352569,49	4327741,28	10° 05' 12"	8,75
12	352578,10	4327742,81	274° 21' 47"	3,92
13	352578,40	4327738,91	5° 44' 48"	9,71
14	352588,06	4327739,88	94° 32' 43"	4,71
15	352587,69	4327744,58	10° 30' 09"	9,48
16	352597,01	4327746,30	10° 26' 08"	6,17
17	352603,08	4327747,42	10° 26' 21"	36,33
18	352638,81	4327754,01	13° 27' 51"	35,58
19	352673,41	4327762,29	15° 05' 22"	20,03
20	352692,75	4327767,50	92° 56' 52"	2,01
21	352692,65	4327769,51	89° 55' 29"	19,27
22	352692,68	4327788,78	0° 11' 18"	23,48
23	352716,15	4327788,86	88° 56' 37"	4,77
24	352716,24	4327793,63	358° 56' 37"	3,85

25	352720,09	4327793,56	72° 00' 58"	1,92
26	352720,68	4327795,39	60° 24' 31"	19,39
27	352730,26	4327812,24	60° 09' 25"	30,11
28	352745,24	4327838,36	192° 27' 32"	27,22
29	352718,67	4327832,49	141° 02' 58"	57,51
30	352673,94	4327868,64	209° 52' 29"	30,20
31	352647,76	4327853,60	236° 43' 03"	4,13
32	352645,50	4327850,15	236° 33' 47"	14,57
33	352637,47	4327838,00	236° 35' 06"	15,99
34	352628,66	4327824,65	279° 48' 05"	31,06
35	352633,95	4327794,04	279° 45' 20"	19,41
36	352637,24	4327774,92	192° 59' 58"	7,12
37	352630,30	4327773,32	121° 46' 36"	46,17
38	352605,99	4327812,56	132° 37' 53"	51,25
39	352571,27	4327850,27	146° 10' 03"	21,91
40	352553,07	4327862,47	148° 24' 53"	16,95
41	352538,63	4327871,35	251° 10' 52"	9,70
42	352535,50	4327862,16	186° 13' 10"	16,03
43	352519,57	4327860,43	273° 55' 48"	72,03
44	352524,50	4327788,57	168° 17' 53"	1,35
45	352523,18	4327788,84	270° 05' 28"	27,97
46	352523,22	4327760,88	269° 44' 42"	1,43
47	352523,22	4327759,45	11° 44' 53"	0,45
48	352523,66	4327759,54	273° 56' 21"	26,07
1	352525,45	4327733,53		
Элемент планировочной структуры - 6 (квартал), S = 22 602 кв.м				
1	352396,61	4327916,81	239° 25' 15"	10,22
2	352391,41	4327908,01	239° 26' 39"	21,20
3	352380,63	4327889,75	329° 24' 47"	11,48
4	352390,51	4327883,91	272° 23' 09"	4,32
5	352390,69	4327879,59	272° 17' 59"	12,71
6	352391,20	4327866,89	181° 27' 01"	0,79
7	352390,41	4327866,87	269° 24' 05"	17,23
8	352390,23	4327849,64	179° 26' 57"	4,16
9	352386,07	4327849,68	269° 02' 11"	13,08
10	352385,85	4327836,60	269° 18' 35"	0,83

11	352385,84	4327835,77	268° 58' 04"	8,88
12	352385,68	4327826,89	269° 03' 23"	15,18
13	352385,43	4327811,71	268° 59' 17"	7,36
14	352385,30	4327804,35	269° 04' 13"	8,01
15	352385,17	4327796,34	0° 43' 36"	4,73
16	352389,90	4327796,40	268° 58' 15"	5,01
17	352389,81	4327791,39	180° 08' 13"	4,18
18	352385,63	4327791,38	180° 00' 00"	0,53
19	352385,10	4327791,38	269° 32' 43"	1,26
20	352385,09	4327790,12	269° 31' 52"	7,33
21	352385,03	4327782,79	272° 07' 12"	70,56
22	352387,64	4327712,28	1° 02' 18"	67,33
23	352454,96	4327713,50	0° 00' 00"	0,51
24	352455,47	4327713,50	1° 03' 00"	4,91
25	352460,38	4327713,59	90° 21' 54"	4,71
26	352460,35	4327718,30	1° 43' 40"	34,50
27	352494,83	4327719,34	270° 00' 00"	3,50
28	352494,83	4327715,84	2° 31' 18"	3,86
29	352498,69	4327716,01	90° 29' 23"	3,51
30	352498,66	4327719,52	1° 49' 56"	15,64
31	352514,29	4327720,02	90° 16' 54"	16,28
32	352514,21	4327736,30	17° 11' 30"	1,89
33	352516,02	4327736,86	90° 49' 03"	9,81
34	352515,88	4327746,67	156° 33' 48"	2,21
35	352513,85	4327747,55	88° 22' 53"	12,75
36	352514,21	4327760,29	95° 04' 36"	21,13
37	352512,34	4327781,34	90° 05' 13"	19,80
38	352512,31	4327801,14	89° 58' 36"	24,58
39	352512,32	4327825,72	101° 47' 29"	6,07
40	352511,08	4327831,66	94° 50' 12"	3,91
41	352510,75	4327835,56	359° 17' 02"	0,80
42	352511,55	4327835,55	97° 53' 39"	4,81
43	352510,89	4327840,31	64° 56' 33"	1,70
44	352511,61	4327841,85	96° 51' 11"	17,77
45	352509,49	4327859,49	183° 25' 00"	4,03
46	352505,47	4327859,25	79° 20' 56"	7,85

47	352506,92	4327866,96	78° 31' 56"	9,96
48	352508,90	4327876,72	166° 51' 41"	28,64
49	352481,01	4327883,23	158° 18' 14"	90,83
1	352396,61	4327916,81		
Элемент планировочной структуры - 7 (квартал), S = 25 753 кв.м				
1	352368,45	4327712,87	91° 44' 05"	59,79
2	352366,64	4327772,63	359° 15' 10"	2,30
3	352368,94	4327772,60	89° 16' 46"	45,33
4	352369,51	4327817,93	177° 36' 17"	25,84
5	352343,69	4327819,01	164° 57' 12"	19,53
6	352324,83	4327824,08	176° 54' 06"	25,35
7	352299,52	4327825,45	177° 46' 00"	104,18
8	352195,42	4327829,51	203° 29' 01"	7,65
9	352188,40	4327826,46	269° 05' 14"	10,67
10	352188,23	4327815,79	181° 52' 40"	1,22
11	352187,01	4327815,75	180° 02' 25"	42,62
12	352144,39	4327815,72	264° 22' 04"	10,90
13	352143,32	4327804,87	271° 51' 11"	13,30
14	352143,75	4327791,58	271° 52' 15"	3,98
15	352143,88	4327787,60	271° 52' 08"	29,44
16	352144,84	4327758,18	271° 50' 12"	29,01
17	352145,77	4327729,18	271° 49' 27"	22,93
18	352146,50	4327706,26	359° 24' 49"	41,03
19	352187,53	4327705,84	0° 14' 47"	6,98
20	352194,51	4327705,87	0° 57' 39"	22,66
21	352217,17	4327706,25	1° 26' 22"	35,03
22	352252,19	4327707,13	2° 19' 11"	13,34
23	352265,52	4327707,67	2° 53' 44"	19,80
24	352285,29	4327708,67	2° 55' 21"	10,00
25	352295,28	4327709,18	2° 53' 13"	73,26
1	352368,45	4327712,87		
Элемент планировочной структуры - 8 (квартал), S = 23 741 кв.м				
1	352219,19	4327950,08	64° 13' 08"	12,09
2	352224,45	4327960,97	169° 15' 02"	36,89
3	352188,21	4327967,85	251° 09' 58"	4,09
4	352186,89	4327963,98	175° 59' 18"	3,86

5	352183,04	4327964,25	162° 46' 48"	7,90
6	352175,49	4327966,59	248° 17' 47"	8,71
7	352172,27	4327958,50	248° 15' 20"	108,24
8	352132,17	4327857,96	258° 45' 50"	15,24
9	352129,20	4327843,01	357° 34' 50"	4,26
10	352133,46	4327842,83	357° 41' 37"	115,79
11	352249,16	4327838,17	357° 28' 59"	1,82
12	352250,98	4327838,09	357° 42' 24"	75,47
13	352326,39	4327835,07	344° 17' 03"	19,53
14	352345,19	4327829,78	0° 00' 00"	5,32
15	352350,51	4327829,78	86° 03' 17"	0,58
16	352350,55	4327830,36	357° 35' 20"	3,80
17	352354,35	4327830,20	90° 00' 00"	0,94
18	352354,35	4327831,14	357° 24' 47"	11,74
19	352366,08	4327830,61	273° 34' 35"	2,24
20	352366,22	4327828,37	0° 54' 34"	9,45
21	352375,67	4327828,52	91° 27' 22"	14,95
22	352375,29	4327843,47		1,79
23	352373,50	4327843,38	92° 54' 39"	11,22
24	352372,93	4327854,59	98° 50' 57"	11,83
25	352371,11	4327866,28	4° 31' 15"	2,16
26	352373,26	4327866,45	94° 31' 40"	17,35
27	352371,89	4327883,75	92° 18' 42"	11,90
28	352371,41	4327895,64	90° 20' 49"	24,77
29	352371,26	4327920,41	172° 19' 25"	22,68
30	352348,78	4327923,44	172° 13' 21"	2,07
31	352346,73	4327923,72	168° 19' 01"	18,37
32	352328,74	4327927,44	168° 19' 55"	50,53
33	352279,25	4327937,66	168° 17' 19"	18,47
34	352261,16	4327941,41	168° 19' 42"	42,86
1	352219,19	4327950,08		

5.6. Ведомость координат характерных точек устанавливаемых красных линий представлена в таблице 5.7.

Таблица 5.7

Номер	X	Y	Дирекционное направление	Длина линии
Красная линия 01				
1	352255,08	4327590,22	270° 55' 59"	39,92
2	352255,73	4327550,31	271° 19' 56"	0,86
3	352255,75	4327549,45	270° 57' 15"	16,21
4	352256,02	4327533,24	270° 53' 03"	3,24
5	352256,07	4327530,00	270° 56' 06"	26,35
6	352256,50	4327503,65	271° 29' 36"	21,49
7	352257,06	4327482,17	271° 28' 35"	7,76
8	352257,26	4327474,41	268° 59' 16"	8,49
9	352257,11	4327465,92	216° 35' 16"	8,12
10	352250,59	4327461,08	181° 52' 32"	66,31
11	352184,32	4327458,91	91° 48' 55"	12,00
12	352183,94	4327470,90	91° 38' 10"	30,47
13	352183,07	4327501,36	91° 20' 34"	50,35
14	352181,89	4327551,70	0° 55' 47"	4,93
15	352186,82	4327551,78	90° 03' 34"	38,49
16	352186,78	4327590,27	178° 45' 59"	7,43
17	352179,35	4327590,43	90° 00' 00"	4,31
18	352179,35	4327594,74	90° 19' 07"	16,18
19	352179,26	4327610,92	90° 21' 54"	3,14
20	352179,24	4327614,06	90° 22' 31"	4,58
21	352179,21	4327618,64	0° 08' 14"	29,24
22	352208,45	4327618,71	90° 49' 12"	4,89
23	352208,38	4327623,60	90° 48' 18"	17,08
24	352208,14	4327640,68	92° 18' 25"	6,96
25	352207,86	4327647,63	180° 49' 28"	4,17
26	352203,69	4327647,57	180° 52' 11"	10,54
27	352193,15	4327647,41	271° 41' 12"	25,14

Номер	X	Y	Дирекционное направление	Длина линии
28	352193,89	4327622,28	181° 57' 38"	9,65
29	352184,25	4327621,95	91° 59' 13"	34,32
30	352183,06	4327656,25	181° 31' 24"	1,88
31	352181,18	4327656,20	91° 14' 00"	8,36
32	352181,00	4327664,56	181° 03' 25"	5,42
33	352175,58	4327664,46	180° 47' 58"	4,30
34	352171,28	4327664,40	183° 17' 54"	6,43
35	352164,86	4327664,03	270° 58' 50"	56,10
36	352165,82	4327607,94	270° 57' 37"	7,16
37	352165,94	4327600,78	6° 04' 43"	6,04
38	352171,95	4327601,42	272° 21' 53"	78,29
39	352175,18	4327523,20	275° 20' 15"	15,59
40	352176,63	4327507,68	272° 17' 23"	48,31
41	352178,56	4327459,41	182° 47' 00"	22,04
42	352156,55	4327458,34	271° 30' 49"	9,84
43	352156,81	4327448,50	0° 46' 07"	22,36
44	352179,17	4327448,80	271° 08' 53"	77,37
45	352180,72	4327371,45	182° 42' 18"	21,82
46	352158,92	4327370,42	271° 32' 53"	7,03
47	352159,11	4327363,39	2° 09' 55"	17,73
48	352176,83	4327364,06	2° 17' 39"	6,50
49	352183,32	4327364,32	2° 13' 43"	8,49
50	352191,80	4327364,65	92° 17' 06"	36,87
51	352190,33	4327401,49	100° 59' 20"	19,25
52	352186,66	4327420,39	92° 12' 23"	28,57
53	352185,56	4327448,94	1° 52' 18"	76,54
54	352262,06	4327451,44	270° 03' 19"	41,37
55	352262,10	4327410,07	359° 35' 02"	4,13
56	352266,23	4327410,04	269° 05' 26"	16,38
57	352265,97	4327393,66	181° 02' 35"	13,73
58	352252,24	4327393,41	272° 23' 09"	8,65

Номер	X	Y	Дирекционное направление	Длина линии
59	352252,60	4327384,77	0° 07' 00"	9,83
60	352262,43	4327384,79	323° 21' 07"	31,01
61	352287,31	4327366,28	55° 36' 41"	42,55
62	352311,34	4327401,39	151° 54' 01"	24,71
63	352289,54	4327413,03	168° 41' 24"	20,65
64	352269,29	4327417,08	91° 39' 51"	36,16
65	352268,24	4327453,22	359° 26' 12"	17,29
66	352285,53	4327453,05	14° 30' 27"	22,12
67	352306,94	4327458,59	2° 57' 15"	45,21
68	352352,09	4327460,92	55° 36' 00"	10,07
69	352357,78	4327469,23	182° 57' 10"	51,64
70	352306,21	4327466,57	90° 31' 46"	28,14
71	352305,95	4327494,71	2° 05' 05"	19,79
72	352325,73	4327495,43	57° 27' 27"	5,54
73	352328,71	4327500,10	150° 25' 30"	9,62
74	352320,34	4327504,85	54° 09' 44"	0,44
75	352320,60	4327505,21	147° 22' 20"	2,24
76	352318,71	4327506,42	147° 36' 31"	7,71
77	352312,20	4327510,55	147° 31' 44"	2,61
78	352310,00	4327511,95	147° 40' 49"	2,90
79	352307,55	4327513,50	255° 33' 52"	21,58
80	352302,17	4327492,60	181° 09' 53"	10,33
81	352291,84	4327492,39	268° 53' 28"	3,10
82	352291,78	4327489,29	358° 51' 15"	5,00
83	352296,78	4327489,19	268° 52' 29"	5,60
84	352296,67	4327483,59	178° 54' 44"	1,58
85	352295,09	4327483,62	268° 53' 33"	15,00
86	352294,80	4327468,62	178° 58' 00"	9,98
87	352284,82	4327468,80	268° 27' 07"	0,37
88	352284,81	4327468,43	269° 03' 44"	7,33
89	352284,69	4327461,10	179° 06' 02"	16,56

Номер	X	Y	Дирекционное направление	Длина линии
90	352268,13	4327461,36	91° 06' 48"	6,69
91	352268,00	4327468,05	91° 14' 58"	23,85
92	352267,48	4327491,89	180° 00' 00"	0,03
93	352267,45	4327491,89	91° 00' 43"	113,80
94	352265,44	4327605,67	90° 55' 00"	5,00
95	352265,36	4327610,67	91° 01' 24"	39,76
96	352264,65	4327650,42	0° 55' 52"	27,69
97	352292,34	4327650,87	90° 32' 03"	4,29
98	352292,30	4327655,16	180° 14' 36"	23,55
99	352268,75	4327655,06	90° 39' 24"	3,49
100	352268,71	4327658,55	180° 52' 59"	5,19
101	352263,52	4327658,47	180° 50' 48"	6,09
102	352257,43	4327658,38	180° 36' 34"	5,64
103	352251,79	4327658,32	270° 36' 28"	24,51
104	352252,05	4327633,81	179° 30' 37"	9,36
105	352242,69	4327633,89	268° 51' 33"	9,54
106	352242,50	4327624,35	269° 17' 34"	0,81
107	352242,49	4327623,54	357° 55' 51"	9,42
108	352251,90	4327623,20	358° 50' 06"	8,36
109	352260,26	4327623,03	270° 21' 49"	7,88
110	352260,31	4327615,15	270° 00' 00"	2,35
111	352260,31	4327612,80	270° 23' 48"	21,66
112	352260,46	4327591,14	270° 37' 22"	0,92
113	352260,47	4327590,22	180° 00' 00"	2,49
114	352257,98	4327590,22	180° 00' 00"	2,90
1	352255,08	4327590,22	180° 00' 00"	0,00
Красная линия 02				
115	352289,48	4327382,80	145° 25' 51"	15,54
116	352276,68	4327391,62	55° 23' 31"	14,54
117	352284,94	4327403,59	324° 20' 15"	15,47
118	352297,51	4327394,57	235° 41' 47"	14,25

Номер	X	Y	Дирекционное направление	Длина линии
115	352289,48	4327382,80	180° 00' 00"	0,00
Красная линия 03				
119	352420,79	4327555,25	237° 09' 11"	3,39
120	352418,95	4327552,40	148° 18' 24"	3,50
121	352415,97	4327554,24	148° 23' 48"	36,56
122	352384,83	4327573,40	236° 44' 24"	7,02
123	352380,98	4327567,53	144° 38' 56"	5,36
124	352376,61	4327570,63	238° 15' 46"	10,42
125	352371,13	4327561,77	145° 53' 51"	8,86
126	352363,79	4327566,74	54° 57' 53"	12,99
127	352371,25	4327577,38	54° 54' 27"	7,48
128	352375,55	4327583,50	54° 59' 41"	7,01
129	352379,57	4327589,24	1° 43' 54"	4,30
130	352383,87	4327589,37	90° 31' 06"	17,69
131	352383,71	4327607,06	90° 25' 47"	4,00
132	352383,68	4327611,06	0° 00' 00"	2,26
133	352385,94	4327611,06	0° 00' 00"	9,60
134	352395,54	4327611,06	359° 54' 43"	6,50
135	352402,04	4327611,05	269° 30' 31"	11,66
136	352401,94	4327599,39	236° 38' 22"	27,48
137	352386,83	4327576,44	328° 02' 14"	40,03
119	352420,79	4327555,25	180° 00' 00"	0,00
Красная линия 04				
138	352193,27	4327328,41	0° 18' 05"	20,92
139	352214,19	4327328,52	291° 14' 31"	17,50
140	352220,53	4327312,21	183° 15' 56"	27,03
141	352193,54	4327310,67	90° 52' 19"	17,74
138	352193,27	4327328,41	180° 00' 00"	0,00
Красная линия 05				
142	352266,84	4327227,30	55° 08' 12"	4,74
143	352269,55	4327231,19	324° 37' 13"	48,07

Номер	X	Y	Дирекционное направление	Длина линии
144	352308,74	4327203,36	324° 38' 55"	23,25
145	352327,70	4327189,91	65° 04' 06"	11,77
146	352332,66	4327200,58	144° 32' 00"	40,35
147	352299,80	4327223,99	54° 29' 45"	5,96
148	352303,26	4327228,84	141° 26' 58"	10,64
149	352294,94	4327235,47	55° 06' 00"	13,27
150	352302,53	4327246,35	323° 18' 01"	10,78
151	352311,17	4327239,91	54° 19' 47"	90,38
152	352363,87	4327313,33	142° 35' 04"	7,98
153	352357,53	4327318,18	233° 30' 51"	19,39
154	352346,00	4327302,59	232° 59' 58"	3,51
155	352343,89	4327299,79	142° 55' 13"	6,00
156	352339,10	4327303,41	232° 56' 59"	22,85
157	352325,33	4327285,17	234° 36' 47"	3,09
158	352323,54	4327282,65	324° 38' 09"	8,83
159	352330,74	4327277,54	235° 06' 21"	31,67
160	352312,62	4327251,56	144° 39' 14"	8,35
161	352305,81	4327256,39	234° 03' 28"	0,99
162	352305,23	4327255,59	234° 32' 18"	28,89
163	352288,47	4327232,06	234° 19' 06"	2,31
164	352287,12	4327230,18	146° 00' 16"	12,48
165	352276,77	4327237,16	144° 24' 22"	41,41
166	352243,10	4327261,26	240° 27' 03"	21,05
167	352232,72	4327242,95	235° 38' 53"	14,89
168	352224,32	4327230,66	321° 35' 42"	36,88
169	352253,22	4327207,75	55° 08' 10"	23,83
142	352266,84	4327227,30	180° 00' 00"	0,00
Красная линия 06				
170	352243,78	4327219,44	146° 58' 20"	12,00
171	352233,72	4327225,98	55° 04' 55"	6,99
172	352237,72	4327231,71	54° 50' 15"	7,99

Номер	X	Y	Дирекционное направление	Длина линии
173	352242,32	4327238,24	55° 12' 33"	3,03
174	352244,05	4327240,73	327° 15' 53"	1,00
175	352244,89	4327240,19	327° 00' 47"	10,40
176	352253,61	4327234,53	236° 55' 08"	18,01
170	352243,78	4327219,44	180° 00' 00"	0,00
Красная линия 07				
177	352309,32	4327355,02	235° 39' 20"	18,70
178	352298,77	4327339,58	322° 08' 01"	11,62
179	352307,94	4327332,45	53° 10' 00"	18,77
180	352319,19	4327347,47	142° 35' 18"	4,23
181	352315,83	4327350,04	142° 37' 46"	6,18
182	352310,92	4327353,79	142° 26' 55"	2,02
177	352309,32	4327355,02	180° 00' 00"	0,00
Красная линия 08				
183	352392,14	4327339,24	57° 20' 21"	4,63
184	352394,64	4327343,14	144° 50' 58"	18,06
185	352379,87	4327353,54	56° 05' 11"	2,13
186	352381,06	4327355,31	145° 59' 55"	13,79
187	352369,63	4327363,02	145° 46' 00"	3,22
188	352366,97	4327364,83	233° 50' 31"	2,58
189	352365,45	4327362,75	143° 29' 31"	4,12
190	352362,14	4327365,20	232° 54' 26"	2,57
191	352360,59	4327363,15	322° 50' 37"	39,59
183	352392,14	4327339,24	180° 00' 00"	0,00
Красная линия 09				
192	352682,34	4327830,49	31° 29' 54"	13,05
193	352693,47	4327837,31	121° 30' 22"	24,46
194	352680,69	4327858,16	211° 28' 43"	10,49
195	352671,74	4327852,68	299° 44' 42"	0,40
196	352671,94	4327852,33	211° 29' 38"	16,50
197	352657,87	4327843,71	301° 28' 02"	12,30

Номер	X	Y	Дирекционное направление	Длина линии
198	352664,29	4327833,22	329° 00' 32"	10,78
199	352673,53	4327827,67	17° 44' 58"	9,25
192	352682,34	4327830,49	180° 00' 00"	0,00
Красная линия 10				
200	352406,20	4327399,89	235° 54' 36"	31,38
201	352388,61	4327373,90	324° 14' 14"	4,14
202	352391,97	4327371,48	54° 28' 59"	67,60
203	352431,24	4327426,50	54° 54' 56"	13,22
204	352438,84	4327437,32	323° 16' 48"	12,23
205	352448,64	4327430,01	55° 43' 32"	5,17
206	352451,55	4327434,28	55° 38' 44"	33,72
207	352470,58	4327462,12	55° 41' 38"	3,35
208	352472,47	4327464,89	144° 22' 25"	48,84
209	352432,77	4327493,34	110° 31' 57"	28,34
210	352422,83	4327519,88	233° 31' 43"	18,40
211	352411,89	4327505,08	21° 24' 37"	4,08
212	352415,69	4327506,57	328° 52' 21"	14,39
213	352428,01	4327499,13	289° 32' 12"	4,28
214	352429,44	4327495,10	306° 47' 24"	8,62
215	352434,60	4327488,20	237° 53' 13"	2,82
216	352433,10	4327485,81	324° 48' 53"	10,20
217	352441,44	4327479,93	235° 31' 09"	13,87
218	352433,59	4327468,50	147° 58' 02"	2,21
219	352431,72	4327469,67	236° 04' 43"	18,55
220	352421,37	4327454,28	324° 32' 22"	16,43
221	352434,75	4327444,75	236° 01' 56"	44,08
222	352410,12	4327408,19	146° 32' 33"	16,40
223	352396,44	4327417,23	236° 04' 20"	8,69
224	352391,59	4327410,02	325° 15' 51"	17,78
200	352406,20	4327399,89	180° 00' 00"	0,00
Красная линия 11				

Номер	X	Y	Дирекционное направление	Длина линии
225	352428,21	4327452,99	326° 15' 14"	19,82
226	352444,69	4327441,98	54° 47' 07"	29,91
227	352461,94	4327466,42	147° 19' 45"	7,48
228	352455,64	4327470,46	57° 05' 03"	2,67
229	352457,09	4327472,70	147° 49' 37"	7,96
230	352450,35	4327476,94	236° 33' 12"	2,61
231	352448,91	4327474,76	146° 14' 52"	5,11
232	352444,66	4327477,60	236° 14' 25"	29,60
225	352428,21	4327452,99	180° 00' 00"	0,00
Красная линия 12				
233	352506,34	4327480,23	323° 44' 14"	13,78
234	352517,45	4327472,08	55° 55' 46"	2,09
235	352518,62	4327473,81	56° 08' 18"	12,04
236	352525,33	4327483,81	145° 59' 33"	1,00
237	352524,50	4327484,37	145° 02' 57"	16,01
238	352511,38	4327493,54	55° 11' 15"	3,40
239	352513,32	4327496,33	145° 01' 44"	11,17
240	352504,17	4327502,73	144° 41' 56"	59,10
241	352455,94	4327536,88	145° 09' 15"	4,81
242	352451,99	4327539,63	144° 05' 25"	3,58
243	352449,09	4327541,73	90° 00' 00"	0,01
244	352449,09	4327541,74	57° 41' 40"	29,96
245	352465,10	4327567,06	146° 01' 35"	6,73
246	352459,52	4327570,82	235° 04' 37"	21,78
247	352447,05	4327552,96	230° 57' 46"	22,53
248	352432,86	4327535,46	324° 31' 55"	91,81
249	352507,63	4327482,19	237° 20' 21"	0,46
250	352507,38	4327481,80	236° 28' 43"	1,88
233	352506,34	4327480,23	180° 00' 00"	0,00
Красная линия 13				
251	352551,16	4327700,08	323° 59' 19"	26,16

Номер	X	Y	Дирекционное направление	Длина линии
252	352572,32	4327684,70	319° 37' 42"	12,44
253	352581,80	4327676,64	232° 59' 42"	11,03
254	352575,16	4327667,83	151° 51' 30"	1,95
255	352573,44	4327668,75	235° 53' 18"	5,65
256	352570,27	4327664,07	324° 43' 31"	19,26
257	352585,99	4327652,95	55° 02' 13"	20,98
258	352598,01	4327670,14	144° 01' 59"	13,96
259	352586,71	4327678,34	145° 56' 59"	8,82
260	352579,40	4327683,28	145° 25' 30"	31,97
261	352553,08	4327701,42	214° 54' 43"	2,34
251	352551,16	4327700,08	180° 00' 00"	0,00
Красная линия 14				
262	352673,41	4327762,29	15° 04' 37"	20,03
263	352692,75	4327767,50	92° 50' 53"	2,01
264	352692,65	4327769,51	154° 55' 02"	26,28
265	352668,85	4327780,65	155° 08' 11"	1,81
266	352667,21	4327781,41	154° 55' 57"	7,53
267	352660,39	4327784,60	154° 52' 53"	8,86
268	352652,37	4327788,36	264° 12' 19"	4,06
269	352651,96	4327784,32	180° 00' 00"	3,46
270	352648,50	4327784,32	146° 59' 12"	9,16
271	352640,82	4327789,31	145° 27' 09"	8,34
272	352633,95	4327794,04	279° 45' 48"	19,40
273	352637,24	4327774,92	192° 58' 57"	7,12
274	352630,30	4327773,32	220° 53' 27"	19,54
275	352615,53	4327760,53	298° 55' 35"	0,87
276	352615,95	4327759,77	213° 46' 21"	7,70
277	352609,55	4327755,49	162° 09' 35"	0,91
278	352608,68	4327755,77	215° 35' 51"	14,50
279	352596,89	4327747,33	276° 38' 43"	1,04
280	352597,01	4327746,30	10° 27' 15"	6,17

Номер	X	Y	Дирекционное направление	Длина линии
281	352603,08	4327747,42	10° 27' 00"	36,33
282	352638,81	4327754,01	13° 27' 29"	35,58
262	352673,41	4327762,29	180° 00' 00"	0,00
Красная линия 15				
283	352730,26	4327812,24	60° 09' 56"	30,11
284	352745,24	4327838,36	192° 27' 29"	27,21
285	352718,67	4327832,49	141° 03' 20"	57,51
286	352673,94	4327868,64	209° 52' 36"	30,19
287	352647,76	4327853,60	236° 46' 20"	4,12
288	352645,50	4327850,15	236° 32' 21"	14,56
289	352637,47	4327838,00	323° 32' 15"	5,91
290	352642,22	4327834,49	316° 17' 22"	22,94
291	352658,80	4327818,64	1° 35' 41"	26,23
292	352685,02	4327819,37	1° 13' 08"	6,11
293	352691,13	4327819,50	1° 09' 04"	10,45
294	352701,58	4327819,71	1° 12' 49"	11,80
295	352713,38	4327819,96	0° 56' 21"	1,22
296	352714,60	4327819,98	323° 18' 37"	2,54
297	352716,64	4327818,46	323° 25' 37"	2,70
298	352718,81	4327816,85	323° 20' 38"	2,14
299	352720,53	4327815,57	268° 51' 17"	22,01
300	352720,09	4327793,56	72° 07' 50"	1,92
301	352720,68	4327795,39	60° 22' 47"	19,38
283	352730,26	4327812,24	180° 00' 00"	0,00
Красная линия 16				
302	352475,21	4327872,44	350° 11' 28"	14,67
303	352489,67	4327869,94	350° 14' 21"	6,31
304	352495,89	4327868,87	350° 15' 10"	4,96
305	352500,78	4327868,03	83° 31' 29"	3,28
306	352501,15	4327871,29	171° 01' 29"	11,60
307	352489,69	4327873,10	168° 02' 32"	17,52

Номер	X	Y	Дирекционное направление	Длина линии
308	352472,55	4327876,73	161° 23' 20"	13,38
309	352459,87	4327881,00	269° 46' 44"	5,18
310	352459,85	4327875,82	345° 16' 54"	10,39
311	352469,90	4327873,18	269° 01' 54"	28,99
312	352469,41	4327844,19	184° 19' 25"	15,78
313	352453,67	4327843,00	184° 51' 10"	24,00
314	352429,76	4327840,97	271° 12' 51"	5,19
315	352429,87	4327835,78	271° 19' 56"	9,89
316	352430,10	4327825,89	271° 19' 04"	36,96
317	352430,95	4327788,94	270° 57' 17"	1,80
318	352430,98	4327787,14	271° 23' 50"	2,87
319	352431,05	4327784,27	1° 51' 12"	29,07
320	352460,10	4327785,21	270° 13' 37"	15,14
321	352460,16	4327770,07	3° 44' 48"	7,35
322	352467,49	4327770,55	357° 31' 47"	6,50
323	352473,98	4327770,27	88° 03' 56"	9,78
324	352474,31	4327780,04	104° 37' 32"	5,19
325	352473,00	4327785,06	91° 31' 33"	9,76
326	352472,74	4327794,82	91° 32' 20"	3,35
327	352472,65	4327798,17	179° 07' 17"	18,91
328	352453,74	4327798,46	91° 53' 21"	27,61
329	352452,83	4327826,05	359° 26' 18"	45,91
330	352498,74	4327825,60	0° 30' 23"	13,58
331	352512,32	4327825,72	101° 47' 29"	6,07
332	352511,08	4327831,66	182° 01' 24"	13,03
333	352498,06	4327831,20	95° 32' 17"	6,94
334	352497,39	4327838,11	190° 50' 41"	2,66
335	352494,78	4327837,61	107° 35' 12"	4,70
336	352493,36	4327842,09	97° 19' 20"	13,34
337	352491,66	4327855,32	93° 07' 37"	4,22
338	352491,43	4327859,53	19° 06' 57"	1,86

Номер	X	Y	Дирекционное направление	Длина линии
339	352493,19	4327860,14	170° 21' 45"	3,23
340	352490,01	4327860,68	170° 16' 10"	16,51
341	352473,74	4327863,47	80° 41' 35"	9,09
302	352475,21	4327872,44	180° 00' 00"	0,00
Красная линия 17				
342	352424,97	4327849,26	96° 30' 52"	9,08
343	352423,94	4327858,28	96° 31' 38"	21,99
344	352421,44	4327880,13	88° 51' 15"	3,00
345	352421,50	4327883,13	70° 53' 40"	12,16
346	352425,48	4327894,62	158° 35' 10"	12,90
347	352413,47	4327899,33	158° 31' 35"	19,80
348	352395,04	4327906,58	68° 02' 25"	10,08
349	352398,81	4327915,93	158° 11' 55"	2,37
350	352396,61	4327916,81	239° 25' 15"	10,22
351	352391,41	4327908,01	239° 26' 39"	21,20
352	352380,63	4327889,75	329° 24' 47"	11,48
353	352390,51	4327883,91	1° 45' 34"	20,52
354	352411,02	4327884,54	272° 17' 00"	6,27
355	352411,27	4327878,27	272° 20' 30"	10,77
356	352411,71	4327867,51	181° 43' 53"	20,52
357	352391,20	4327866,89	181° 27' 01"	0,79
358	352390,41	4327866,87	269° 24' 05"	17,23
359	352390,23	4327849,64	359° 02' 43"	0,60
360	352390,83	4327849,63	359° 19' 56"	8,58
361	352399,41	4327849,53	359° 35' 58"	4,29
362	352403,70	4327849,50	358° 53' 15"	1,03
363	352404,73	4327849,48	359° 22' 38"	20,24
342	352424,97	4327849,26	180° 00' 00"	0,00
Красная линия 18				
364	352403,17	4327885,64	82° 34' 25"	4,95
365	352403,81	4327890,55	169° 34' 45"	1,77

Номер	X	Y	Дирекционное направление	Длина линии
366	352402,07	4327890,87	85° 34' 14"	7,12
367	352402,62	4327897,97	175° 42' 43"	13,91
368	352388,75	4327899,01	265° 41' 44"	12,12
369	352387,84	4327886,92	355° 13' 37"	15,38
364	352403,17	4327885,64	180° 00' 00"	0,00
Красная линия 19				
370	352342,00	4327906,21	62° 12' 30"	16,92
371	352349,89	4327921,18	344° 44' 42"	1,25
372	352351,10	4327920,85	341° 41' 10"	2,99
373	352353,94	4327919,91	341° 56' 22"	4,35
374	352358,08	4327918,56	338° 59' 30"	8,45
375	352365,97	4327915,53	285° 36' 32"	3,98
376	352367,04	4327911,70	277° 22' 40"	11,53
377	352368,52	4327900,27	279° 54' 26"	2,96
378	352369,03	4327897,35	280° 11' 16"	3,51
379	352369,65	4327893,90	272° 59' 35"	3,06
380	352369,81	4327890,84	281° 58' 10"	2,56
381	352370,34	4327888,34	280° 22' 15"	1,56
382	352370,62	4327886,81	280° 18' 17"	3,13
383	352371,18	4327883,73	1° 36' 49"	0,71
384	352371,89	4327883,75	92° 18' 42"	11,90
385	352371,41	4327895,64	90° 20' 49"	24,77
386	352371,26	4327920,41	172° 18' 54"	24,75
387	352346,73	4327923,72	168° 15' 41"	5,51
388	352341,34	4327924,84	280° 35' 14"	4,35
389	352342,14	4327920,56	192° 09' 12"	27,31
390	352315,44	4327914,81	281° 30' 17"	1,15
391	352315,67	4327913,68	190° 31' 47"	10,94
392	352304,91	4327911,68	186° 35' 34"	4,01
393	352300,93	4327911,22	275° 38' 54"	0,91
394	352301,02	4327910,31	183° 11' 32"	7,72

Номер	X	Y	Дирекционное направление	Длина линии
395	352293,31	4327909,88	268° 09' 09"	0,31
396	352293,30	4327909,57	179° 39' 12"	6,61
397	352286,69	4327909,61	271° 32' 53"	1,85
398	352286,74	4327907,76	180° 29' 23"	2,34
399	352284,40	4327907,74	269° 03' 39"	0,61
400	352284,39	4327907,13	358° 58' 04"	3,33
401	352287,72	4327907,07	2° 56' 16"	13,66
402	352301,36	4327907,77	273° 11' 48"	3,77
403	352301,57	4327904,01	183° 39' 08"	0,94
404	352300,63	4327903,95	273° 20' 55"	1,88
405	352300,74	4327902,07	183° 05' 45"	8,33
406	352292,42	4327901,62	272° 12' 09"	0,52
407	352292,44	4327901,10	183° 01' 10"	4,56
408	352287,89	4327900,86	93° 18' 39"	1,21
409	352287,82	4327902,07	178° 34' 31"	9,65
410	352278,17	4327902,31	269° 21' 53"	9,92
411	352278,06	4327892,39	9° 38' 19"	50,77
412	352328,11	4327900,89	268° 30' 11"	65,84
413	352326,39	4327835,07	344° 17' 03"	19,53
414	352345,19	4327829,78	88° 21' 11"	6,26
415	352345,37	4327836,04	179° 05' 26"	0,63
416	352344,74	4327836,05	94° 00' 12"	18,33
417	352343,46	4327854,34	184° 35' 39"	5,62
418	352337,86	4327853,89	91° 32' 29"	11,52
419	352337,55	4327865,41	1° 46' 09"	5,18
420	352342,73	4327865,57	88° 01' 18"	17,09
421	352343,32	4327882,65	180° 39' 51"	9,49
422	352333,83	4327882,54	88° 45' 03"	19,26
423	352334,25	4327901,80	358° 52' 15"	7,61
424	352341,86	4327901,65	88° 14' 29"	4,56
370	352342,00	4327906,21	180° 00' 00"	0,00

Номер	X	Y	Дирекционное направление	Длина линии
Красная линия 20				
425	352317,65	4327905,18	97° 03' 14"	7,00
426	352316,79	4327912,13	187° 02' 04"	3,92
427	352312,90	4327911,65	276° 58' 22"	7,00
428	352313,75	4327904,70	7° 00' 59"	3,93
425	352317,65	4327905,18	180° 00' 00"	0,00
Красная линия 21				
429	352287,59	4327928,74	2° 54' 28"	19,52
430	352307,08	4327929,73	272° 56' 42"	6,23
431	352307,40	4327923,51	183° 05' 27"	19,29
432	352288,14	4327922,47	95° 00' 47"	6,29
429	352287,59	4327928,74	180° 00' 00"	0,00
Красная линия 22				
433	352282,69	4327916,21	267° 12' 26"	0,82
434	352282,65	4327915,39	359° 34' 54"	4,11
435	352286,76	4327915,36	270° 00' 00"	0,54
436	352286,76	4327914,82	0° 26' 17"	6,54
437	352293,30	4327914,87	90° 47' 45"	1,44
438	352293,28	4327916,31	2° 43' 21"	7,16
439	352300,43	4327916,65	95° 11' 40"	0,77
440	352300,36	4327917,42	6° 22' 22"	3,87
441	352304,21	4327917,85	275° 51' 22"	0,39
442	352304,25	4327917,46	11° 01' 50"	10,45
443	352314,51	4327919,46	102° 35' 48"	1,83
444	352314,11	4327921,25	12° 20' 38"	22,17
445	352335,77	4327925,99	168° 20' 44"	7,18
446	352328,74	4327927,44	168° 19' 45"	59,17
447	352270,79	4327939,41	264° 25' 25"	22,54
448	352268,60	4327916,98	176° 17' 05"	0,77
449	352267,83	4327917,03	266° 51' 07"	4,01
450	352267,61	4327913,03	293° 33' 08"	1,70

Номер	X	Y	Дирекционное направление	Длина линии
451	352268,29	4327911,47	269° 08' 26"	2,00
452	352268,26	4327909,47	358° 57' 30"	2,20
453	352270,46	4327909,43	268° 48' 23"	0,96
454	352270,44	4327908,47	357° 51' 09"	7,21
455	352277,64	4327908,20	87° 13' 39"	8,27
456	352278,04	4327916,46	356° 55' 21"	4,66
433	352282,69	4327916,21	180° 00' 00"	0,00
Красная линия 23				
457	352299,52	4327825,45	177° 46' 00"	104,18
458	352195,42	4327829,51	203° 29' 01"	7,65
459	352188,40	4327826,46	269° 06' 53"	11,00
460	352188,23	4327815,46	269° 03' 56"	26,98
461	352187,79	4327788,48	269° 27' 48"	29,90
462	352187,51	4327758,58	269° 26' 35"	27,78
463	352187,24	4327730,80	270° 39' 56"	24,96
464	352187,53	4327705,84	0° 14' 47"	6,98
465	352194,51	4327705,87	90° 38' 03"	28,01
466	352194,20	4327733,88	89° 44' 55"	2,28
467	352194,21	4327736,16	89° 15' 21"	15,40
468	352194,41	4327751,56	89° 17' 30"	12,94
469	352194,57	4327764,50	89° 16' 48"	50,13
470	352195,20	4327814,63	58° 41' 15"	3,94
471	352197,25	4327818,00	59° 55' 53"	2,63
472	352198,57	4327820,28	23° 52' 06"	3,71
473	352201,96	4327821,78	1° 10' 39"	63,74
474	352265,69	4327823,09	36° 27' 32"	1,95
475	352267,26	4327824,25	359° 53' 19"	5,15
476	352272,41	4327824,24	336° 44' 24"	6,13
477	352278,04	4327821,82	2° 29' 48"	14,00
478	352292,03	4327822,43	328° 30' 11"	8,48
479	352299,26	4327818,00	267° 34' 39"	10,41

Номер	X	Y	Дирекционное направление	Длина линии
480	352298,82	4327807,60	357° 57' 01"	4,75
481	352303,57	4327807,43	358° 07' 08"	60,62
482	352364,16	4327805,44	269° 22' 21"	6,39
483	352364,09	4327799,05	269° 24' 11"	16,32
484	352363,92	4327782,73	269° 07' 31"	3,93
485	352363,86	4327778,80	269° 23' 32"	3,77
486	352363,82	4327775,03	269° 29' 51"	2,28
487	352363,80	4327772,75	357° 34' 50"	2,84
488	352366,64	4327772,63	359° 15' 10"	2,30
489	352368,94	4327772,60	89° 16' 46"	45,33
490	352369,51	4327817,93	177° 36' 17"	25,84
491	352343,69	4327819,01	164° 57' 12"	19,53
492	352324,83	4327824,08	176° 54' 06"	25,35
457	352299,52	4327825,45	180° 00' 00"	0,00
Красная линия 24				
493	352290,98	4327687,70	182° 18' 06"	39,09
494	352251,92	4327686,13	271° 40' 06"	3,09
495	352252,01	4327683,04	1° 36' 44"	39,10
496	352291,09	4327684,14	91° 46' 11"	3,56
493	352290,98	4327687,70	180° 00' 00"	0,00
Красная линия 25				
497	352395,07	4327316,77	233° 35' 28"	4,97
498	352392,12	4327312,77	325° 40' 23"	13,97
499	352403,66	4327304,89	55° 52' 54"	4,08
500	352405,95	4327308,27	142° 00' 05"	13,81
497	352395,07	4327316,77	180° 00' 00"	0,00
Красная линия 26				
501	352383,44	4327301,02	233° 43' 53"	2,10
502	352382,20	4327299,33	326° 08' 09"	14,61
503	352394,33	4327291,19	55° 42' 05"	1,83
504	352395,36	4327292,70	145° 05' 08"	14,54

Номер	X	Y	Дирекционное направление	Длина линии
501	352383,44	4327301,02	180° 00' 00"	0,00

5.5. Координаты характерных точек границ образуемых земельных участков (координаты МСК-70) представлены в таблице 5.8.

Таблица 5.8

№ точки	X	Y	Дирекционное направление	Длина линии
ЗУ 1 (1 этап проекта межевания)				
Площадь			112 кв.м	
1	352720,53	4327815,57	268° 51' 17"	22,01
2	352720,09	4327793,56	72° 07' 50"	1,92
3	352720,68	4327795,39	60° 22' 47"	19,38
4	352730,26	4327812,24	155° 27' 17"	14,97
5	352716,64	4327818,46	323° 25' 37"	2,70
6	352718,81	4327816,85	323° 20' 38"	2,14
1	352720,53	4327815,57		
:158 (1 этап проекта межевания)				
Площадь			8 508 кв.м	
1	352361,13	4327562,94	178° 56' 21"	16,20
2	352344,93	4327563,24	88° 56' 02"	20,42
3	352345,31	4327583,66	87° 58' 55"	22,43
4	352346,10	4327606,08	90° 00' 00"	0,50
5	352346,10	4327606,58	89° 29' 31"	4,51
6	352346,14	4327611,09	180° 26' 44"	59,15
7	352286,99	4327610,63	179° 56' 09"	8,93

№ точки	X	Y	Дирекционное направление	Длина линии
8	352278,06	4327610,64	179° 51' 53"	12,70
9	352265,36	4327610,67	270° 55' 00"	5,00
10	352265,44	4327605,67	271° 00' 43"	113,80
11	352267,45	4327491,89	1° 09' 38"	20,24
12	352287,69	4327492,30	1° 14' 33"	4,15
13	352291,84	4327492,39	1° 09' 53"	10,33
14	352302,17	4327492,60	75° 33' 52"	21,58
15	352307,55	4327513,50	327° 40' 49"	2,90
16	352310,00	4327511,95	327° 31' 44"	2,61
17	352312,20	4327510,55	327° 36' 31"	7,71
18	352318,71	4327506,42	327° 22' 20"	2,24
19	352320,60	4327505,21	54° 55' 55"	68,51
20	352359,96	4327561,28	54° 49' 23"	2,03
1	352361,13	4327562,94		
ЗУ 2 (1 этап проекта межевания)				
Площадь			478 кв.м	
1	352361,13	4327562,94	55° 00' 29"	4,64
2	352363,79	4327566,74	54° 57' 53"	12,99
3	352371,25	4327577,38	54° 54' 27"	7,48
4	352375,55	4327583,50	179° 39' 01"	14,75
5	352360,80	4327583,59	179° 43' 37"	10,49
6	352350,31	4327583,64	179° 46' 15"	5,00
7	352345,31	4327583,66	268° 56' 02"	20,42

№ точки	X	Y	Дирекционное направление	Длина линии
8	352344,93	4327563,24	358° 56' 21"	16,20
1	352361,13	4327562,94		
ЗУ 3 (1 этап проекта межевания)				
Площадь			2 752 кв.м	
1	352401,94	4327599,39	236° 38' 22"	27,48
2	352386,83	4327576,44	328° 02' 14"	40,03
3	352420,79	4327555,25	57° 13' 35"	9,88
4	352426,14	4327563,56	57° 16' 13"	6,12
5	352429,45	4327568,71	57° 14' 16"	8,91
6	352434,27	4327576,20	57° 13' 05"	3,68
7	352436,26	4327579,29	57° 17' 43"	6,77
8	352439,92	4327584,99	57° 13' 32"	29,85
9	352456,08	4327610,09	146° 30' 50"	1,56
10	352454,78	4327610,95	146° 53' 50"	2,44
11	352452,74	4327612,28	146° 18' 36"	1,01
12	352451,90	4327612,84	146° 41' 08"	11,00
13	352442,71	4327618,88	146° 40' 40"	23,34
14	352423,21	4327631,70	148° 34' 59"	6,50
15	352417,66	4327635,09	254° 19' 14"	6,51
16	352415,90	4327628,82	254° 27' 23"	4,70
17	352414,64	4327624,29	236° 56' 39"	2,25
18	352413,41	4327622,40	236° 48' 17"	9,95
19	352407,96	4327614,07	210° 37' 56"	5,93

№ точки	X	Y	Дирекционное направление	Длина линии
20	352402,86	4327611,05	180° 00' 00"	0,82
21	352402,04	4327611,05	269° 30' 31"	11,66
1	352401,94	4327599,39		
ЗУ 4 (1 этап проекта межевания)				
Площадь			3 095 кв.м	
1	352183,94	4327470,90	271° 48' 55"	12,00
2	352184,32	4327458,91	1° 52' 32"	66,31
3	352250,59	4327461,08	36° 35' 16"	8,12
4	352257,11	4327465,92	88° 59' 16"	8,49
5	352257,26	4327474,41	91° 28' 35"	7,76
6	352257,06	4327482,17	91° 29' 36"	21,49
7	352256,50	4327503,65	181° 47' 22"	35,87
8	352220,65	4327502,53	181° 49' 52"	10,02
9	352210,64	4327502,21	181° 43' 35"	20,25
10	352190,40	4327501,60	181° 59' 23"	4,03
11	352186,37	4327501,46	181° 44' 09"	3,30
12	352183,07	4327501,36	271° 38' 10"	30,47
1	352183,94	4327470,90		
ЗУ 5 (1 этап проекта межевания)				
Площадь			3 705 кв.м	
1	352256,50	4327503,65	90° 56' 06"	26,35
2	352256,07	4327530,00	90° 53' 03"	3,24
3	352256,02	4327533,24	90° 57' 15"	16,21

№ точки	X	Y	Дирекционное направление	Длина линии
4	352255,75	4327549,45	91° 19' 56"	0,86
5	352255,73	4327550,31	160° 36' 40"	11,78
6	352244,62	4327554,22	182° 24' 00"	47,76
7	352196,90	4327552,22	182° 33' 17"	3,81
8	352193,09	4327552,05	182° 27' 57"	6,28
9	352186,82	4327551,78	180° 55' 47"	4,93
10	352181,89	4327551,70	271° 20' 34"	50,35
11	352183,07	4327501,36	1° 44' 09"	3,30
12	352186,37	4327501,46	1° 59' 23"	4,03
13	352190,40	4327501,60	1° 43' 35"	20,25
14	352210,64	4327502,21	1° 49' 52"	10,02
15	352220,65	4327502,53	1° 47' 22"	35,87
1	352256,50	4327503,65		
ЗУ 6 (1 этап проекта межевания)				
Площадь			3 116 кв.м	
1	352179,35	4327590,43	358° 45' 59"	7,43
2	352186,78	4327590,27	358° 45' 17"	5,98
3	352192,76	4327590,14	358° 38' 22"	4,21
4	352196,97	4327590,04	2° 17' 48"	7,49
5	352204,45	4327590,34	359° 51' 51"	50,63
6	352255,08	4327590,22	0° 00' 00"	2,90
7	352257,98	4327590,22	0° 00' 00"	2,49
8	352260,47	4327590,22	90° 37' 22"	0,92

№ точки	X	Y	Дирекционное направление	Длина линии
9	352260,46	4327591,14	90° 23' 48"	21,66
10	352260,31	4327612,80	90° 00' 00"	2,35
11	352260,31	4327615,15	90° 21' 49"	7,88
12	352260,26	4327623,03	178° 50' 06"	8,36
13	352251,90	4327623,20	177° 55' 51"	9,42
14	352242,49	4327623,54	89° 17' 34"	0,81
15	352242,50	4327624,35	88° 51' 33"	9,54
16	352242,69	4327633,89	179° 29' 28"	5,63
17	352237,06	4327633,94	95° 10' 05"	7,88
18	352236,35	4327641,79	182° 15' 12"	28,23
19	352208,14	4327640,68	270° 48' 18"	17,08
20	352208,38	4327623,60	270° 49' 12"	4,89
21	352208,45	4327618,71	180° 08' 14"	29,24
22	352179,21	4327618,64	270° 22' 31"	4,58
23	352179,24	4327614,06	270° 21' 54"	3,14
24	352179,26	4327610,92	270° 19' 07"	16,18
25	352179,35	4327594,74	270° 00' 00"	4,31
1	352179,35	4327590,43		
ЗУ 7 (1 этап проекта межевания)				
Площадь			1 342 кв.м	
1	352243,46	4327243,90	324° 39' 12"	17,08
2	352257,39	4327234,02	324° 34' 00"	8,30
3	352264,15	4327229,21	324° 37' 26"	3,30

№ точки	X	Y	Дирекционное направление	Длина линии
4	352266,84	4327227,30	55° 08' 12"	4,74
5	352269,55	4327231,19	324° 37' 13"	48,07
6	352308,74	4327203,36	324° 38' 55"	23,25
7	352327,70	4327189,91	65° 04' 06"	11,77
8	352332,66	4327200,58	144° 32' 00"	40,35
9	352299,80	4327223,99	144° 32' 20"	13,91
10	352288,47	4327232,06	234° 19' 06"	2,31
11	352287,12	4327230,18	146° 00' 16"	12,48
12	352276,77	4327237,16	144° 24' 22"	41,41
13	352243,10	4327261,26	240° 27' 03"	21,05
14	352232,72	4327242,95	5° 03' 18"	10,78
1	352243,46	4327243,90		
ЗУ 8 (1 этап проекта межевания)				
Площадь			891 кв.м	
1	352673,53	4327827,67	149° 00' 32"	10,78
2	352664,29	4327833,22	121° 28' 02"	12,30
3	352657,87	4327843,71	31° 47' 56"	1,18
4	352658,87	4327844,33	156° 28' 35"	14,58
5	352645,50	4327850,15	236° 32' 21"	14,56
6	352637,47	4327838,00	323° 32' 15"	5,91
7	352642,22	4327834,49	316° 17' 22"	22,94
8	352658,80	4327818,64	1° 35' 41"	26,23
9	352685,02	4327819,37	1° 13' 08"	6,11

№ точки	X	Y	Дирекционное направление	Длина линии
10	352691,13	4327819,50	1° 09' 04"	10,45
11	352701,58	4327819,71	1° 12' 57"	11,78
12	352713,36	4327819,96	155° 26' 37"	30,37
13	352685,74	4327832,58	211° 34' 45"	3,99
14	352682,34	4327830,49	197° 44' 58"	9,25
1	352673,53	4327827,67		
ЗУ 9 (1 этап проекта межевания)				
Площадь			411 кв.м	
1	352193,27	4327328,41	270° 52' 19"	17,74
2	352193,54	4327310,67	3° 15' 56"	27,03
3	352220,53	4327312,21	111° 14' 31"	17,50
4	352214,19	4327328,52	180° 18' 05"	20,92
1	352193,27	4327328,41		
ЗУ 10 (1 этап проекта межевания)				
Площадь			9 979 кв.м	
1	352255,73	4327550,31	271° 19' 56"	0,86
2	352255,75	4327549,45	270° 57' 15"	16,21
3	352256,02	4327533,24	270° 53' 03"	3,24
4	352256,07	4327530,00	270° 56' 06"	26,35
5	352256,50	4327503,65	271° 29' 36"	21,49
6	352257,06	4327482,17	271° 28' 35"	7,76
7	352257,26	4327474,41	268° 59' 16"	8,49
8	352257,11	4327465,92	216° 35' 16"	8,12

№ точки	X	Y	Дирекционное направление	Длина линии
9	352250,59	4327461,08	181° 52' 32"	66,31
10	352184,32	4327458,91	91° 48' 55"	12,00
11	352183,94	4327470,90	91° 38' 10"	30,47
12	352183,07	4327501,36	91° 20' 34"	50,35
13	352181,89	4327551,70	0° 55' 47"	4,93
14	352186,82	4327551,78	90° 03' 34"	38,49
15	352186,78	4327590,27	178° 45' 59"	7,43
16	352179,35	4327590,43	90° 00' 00"	4,31
17	352179,35	4327594,74	90° 19' 07"	16,18
18	352179,26	4327610,92	90° 21' 54"	3,14
19	352179,24	4327614,06	90° 22' 31"	4,58
20	352179,21	4327618,64	0° 08' 14"	29,24
21	352208,45	4327618,71	90° 49' 12"	4,89
22	352208,38	4327623,60	90° 48' 18"	17,08
23	352208,14	4327640,68	92° 18' 25"	6,96
24	352207,86	4327647,63	180° 49' 28"	4,17
25	352203,69	4327647,57	180° 52' 11"	10,54
26	352193,15	4327647,41	271° 41' 12"	25,14
27	352193,89	4327622,28	181° 57' 38"	9,65
28	352184,25	4327621,95	91° 59' 13"	34,32
29	352183,06	4327656,25	181° 31' 24"	1,88
30	352181,18	4327656,20	91° 14' 00"	8,36
31	352181,00	4327664,56	181° 03' 25"	5,42

№ точки	X	Y	Дирекционное направление	Длина линии
32	352175,58	4327664,46	180° 47' 58"	4,30
33	352171,28	4327664,40	183° 17' 54"	6,43
34	352164,86	4327664,03	270° 58' 50"	56,10
35	352165,82	4327607,94	270° 57' 37"	7,16
36	352165,94	4327600,78	6° 04' 43"	6,04
37	352171,95	4327601,42	272° 21' 53"	78,29
38	352175,18	4327523,20	275° 20' 15"	15,59
39	352176,63	4327507,68	272° 17' 23"	48,31
40	352178,56	4327459,41	182° 47' 00"	22,04
41	352156,55	4327458,34	271° 30' 49"	9,84
42	352156,81	4327448,50	0° 46' 07"	22,36
43	352179,17	4327448,80	271° 08' 53"	77,37
44	352180,72	4327371,45	182° 42' 18"	21,82
45	352158,92	4327370,42	271° 32' 53"	7,03
46	352159,11	4327363,39	2° 09' 55"	17,73
47	352176,83	4327364,06	2° 17' 39"	6,50
48	352183,32	4327364,32	2° 13' 43"	8,49
49	352191,80	4327364,65	92° 17' 06"	36,87
50	352190,33	4327401,49	100° 59' 20"	19,25
51	352186,66	4327420,39	92° 12' 23"	28,57
52	352185,56	4327448,94	1° 52' 18"	76,54
53	352262,06	4327451,44	270° 03' 19"	41,37
54	352262,10	4327410,07	359° 35' 02"	4,13

№ точки	X	Y	Дирекционное направление	Длина линии
55	352266,23	4327410,04	269° 05' 26"	16,38
56	352265,97	4327393,66	181° 02' 35"	13,73
57	352252,24	4327393,41	272° 23' 09"	8,65
58	352252,60	4327384,77	0° 07' 00"	9,83
59	352262,43	4327384,79	323° 21' 07"	31,01
60	352287,31	4327366,28	55° 36' 41"	42,55
61	352311,34	4327401,39	151° 54' 01"	24,71
62	352289,54	4327413,03	168° 41' 24"	20,65
63	352269,29	4327417,08	91° 39' 51"	36,16
64	352268,24	4327453,22	359° 26' 12"	17,29
65	352285,53	4327453,05	14° 30' 27"	22,12
66	352306,94	4327458,59	2° 57' 15"	45,21
67	352352,09	4327460,92	55° 36' 00"	10,07
68	352357,78	4327469,23	182° 57' 10"	51,64
69	352306,21	4327466,57	90° 31' 46"	28,14
70	352305,95	4327494,71	2° 05' 05"	19,79
71	352325,73	4327495,43	57° 27' 27"	5,54
72	352328,71	4327500,10	150° 25' 30"	9,62
73	352320,34	4327504,85	54° 09' 44"	0,44
74	352320,60	4327505,21	147° 22' 20"	2,24
75	352318,71	4327506,42	147° 36' 31"	7,71
76	352312,20	4327510,55	147° 31' 44"	2,61
77	352310,00	4327511,95	147° 40' 49"	2,90

№ точки	X	Y	Дирекционное направление	Длина линии
78	352307,55	4327513,50	255° 33' 52"	21,58
79	352302,17	4327492,60	181° 09' 53"	10,33
80	352291,84	4327492,39	268° 53' 28"	3,10
81	352291,78	4327489,29	358° 51' 15"	5,00
82	352296,78	4327489,19	268° 52' 29"	5,60
83	352296,67	4327483,59	178° 54' 44"	1,58
84	352295,09	4327483,62	268° 53' 33"	15,00
85	352294,80	4327468,62	178° 58' 00"	9,98
86	352284,82	4327468,80	268° 27' 07"	0,37
87	352284,81	4327468,43	269° 03' 44"	7,33
88	352284,69	4327461,10	179° 06' 02"	16,56
89	352268,13	4327461,36	91° 06' 48"	6,69
90	352268,00	4327468,05	91° 14' 58"	23,85
91	352267,48	4327491,89	180° 00' 00"	0,03
92	352267,45	4327491,89	91° 00' 43"	113,80
93	352265,44	4327605,67	90° 55' 00"	5,00
94	352265,36	4327610,67	91° 01' 24"	39,76
95	352264,65	4327650,42	0° 55' 52"	27,69
96	352292,34	4327650,87	90° 32' 03"	4,29
97	352292,30	4327655,16	180° 14' 36"	23,55
98	352268,75	4327655,06	90° 39' 24"	3,49
99	352268,71	4327658,55	180° 52' 59"	5,19
100	352263,52	4327658,47	180° 50' 48"	6,09

№ точки	X	Y	Дирекционное направление	Длина линии
101	352257,43	4327658,38	180° 36' 34"	5,64
102	352251,79	4327658,32	270° 36' 28"	24,51
103	352252,05	4327633,81	179° 30' 37"	9,36
104	352242,69	4327633,89	268° 51' 33"	9,54
105	352242,50	4327624,35	269° 17' 34"	0,81
106	352242,49	4327623,54	357° 55' 51"	9,42
107	352251,90	4327623,20	358° 50' 06"	8,36
108	352260,26	4327623,03	270° 21' 49"	7,88
109	352260,31	4327615,15	270° 00' 00"	2,35
110	352260,31	4327612,80	270° 23' 48"	21,66
111	352260,46	4327591,14	270° 37' 22"	0,92
112	352260,47	4327590,22	180° 00' 00"	2,49
113	352257,98	4327590,22	180° 00' 00"	2,90
114	352255,08	4327590,22	270° 55' 59"	39,92
1	352255,73	4327550,31		
115	352289,48	4327382,80	145° 25' 51"	15,54
116	352276,68	4327391,62	55° 23' 31"	14,54
117	352284,94	4327403,59	324° 20' 15"	15,47
118	352297,51	4327394,57	235° 41' 47"	14,25
115	352289,48	4327382,80		
ЗУ 11 (1 этап проекта межевания)				
Площадь			2 176 кв.м	
1	352255,73	4327550,31	90° 55' 59"	39,92

№ точки	X	Y	Дирекционное направление	Длина линии
2	352255,08	4327590,22	179° 51' 51"	50,63
3	352204,45	4327590,34	182° 17' 48"	7,49
4	352196,97	4327590,04	269° 49' 06"	6,31
5	352196,95	4327583,73	269° 54' 51"	26,69
6	352196,91	4327557,04	269° 52' 52"	4,82
7	352196,90	4327552,22	2° 24' 00"	47,76
8	352244,62	4327554,22	340° 36' 40"	11,78
1	352255,73	4327550,31		
ЗУ 12 (1 этап проекта межевания)				
Площадь			415 кв.м	
1	352537,92	4327501,84	146° 18' 36"	0,11
2	352537,83	4327501,90	144° 41' 20"	0,88
3	352537,11	4327502,41	145° 05' 24"	16,02
4	352523,97	4327511,58	145° 11' 46"	3,00
5	352521,51	4327513,29	235° 07' 41"	12,51
6	352514,36	4327503,03	288° 26' 06"	3,73
7	352515,54	4327499,49	234° 54' 39"	3,86
8	352513,32	4327496,33	235° 11' 15"	3,40
9	352511,38	4327493,54	325° 02' 57"	16,01
10	352524,50	4327484,37	325° 59' 33"	1,00
11	352525,33	4327483,81	54° 55' 12"	3,20
12	352527,17	4327486,43	55° 06' 01"	18,79
1	352537,92	4327501,84		

№ точки	X	Y	Дирекционное направление	Длина линии
ЗУ 13 (1 этап проекта межевания)				
Площадь			604 кв.м	
1	352266,84	4327227,30	144° 37' 30"	28,67
2	352243,46	4327243,90	185° 03' 18"	10,78
3	352232,72	4327242,95	235° 38' 53"	14,89
4	352224,32	4327230,66	321° 35' 42"	36,88
5	352253,22	4327207,75	55° 08' 10"	23,83
1	352266,84	4327227,30		
6	352243,78	4327219,44	146° 58' 20"	12,00
7	352233,72	4327225,98	55° 04' 55"	6,99
8	352237,72	4327231,71	54° 50' 15"	7,99
9	352242,32	4327238,24	55° 12' 33"	3,03
10	352244,05	4327240,73	327° 15' 53"	1,00
11	352244,89	4327240,19	327° 00' 47"	10,40
12	352253,61	4327234,53	236° 55' 08"	18,01
6	352243,78	4327219,44		
ЗУ 14 (1 этап проекта межевания)				
Площадь			1 224 кв.м	
1	352144,39	4327815,72	264° 22' 04"	10,90
2	352143,32	4327804,87	271° 51' 11"	13,30
3	352143,75	4327791,58	271° 52' 15"	3,98
4	352143,88	4327787,60	1° 54' 24"	7,81
5	352151,69	4327787,86	1° 04' 02"	30,61

№ точки	X	Y	Дирекционное направление	Длина линии
6	352182,29	4327788,43	1° 07' 24"	3,57
7	352185,86	4327788,50	359° 24' 23"	1,93
8	352187,79	4327788,48	89° 03' 56"	26,98
9	352188,23	4327815,46	90° 00' 00"	0,33
10	352188,23	4327815,79	181° 52' 40"	1,22
11	352187,01	4327815,75	180° 02' 25"	42,62
1	352144,39	4327815,72		
ЗУ 15 (1 этап проекта межевания)				
Площадь			1 020 кв.м	
1	352299,80	4327223,99	54° 29' 45"	5,96
2	352303,26	4327228,84	141° 26' 58"	10,64
3	352294,94	4327235,47	55° 06' 00"	13,27
4	352302,53	4327246,35	323° 18' 01"	10,78
5	352311,17	4327239,91	54° 19' 47"	90,38
6	352363,87	4327313,33	142° 35' 04"	7,98
7	352357,53	4327318,18	233° 30' 51"	19,39
8	352346,00	4327302,59	232° 59' 58"	3,51
9	352343,89	4327299,79	142° 55' 13"	6,00
10	352339,10	4327303,41	232° 56' 59"	22,85
11	352325,33	4327285,17	234° 36' 47"	3,09
12	352323,54	4327282,65	324° 38' 09"	8,83
13	352330,74	4327277,54	235° 06' 21"	31,67
14	352312,62	4327251,56	144° 39' 14"	8,35

№ точки	X	Y	Дирекционное направление	Длина линии
15	352305,81	4327256,39	234° 03' 28"	0,99
16	352305,23	4327255,59	234° 32' 18"	28,89
17	352288,47	4327232,06	324° 32' 20"	13,91
1	352299,80	4327223,99		
ЗУ 16 (1 этап проекта межевания)				
Площадь			924 кв.м	
1	352341,20	4327306,20	323° 03' 14"	6,01
2	352346,00	4327302,59	53° 30' 51"	19,39
3	352357,53	4327318,18	142° 37' 19"	48,25
4	352319,19	4327347,47	233° 10' 00"	18,77
5	352307,94	4327332,45	322° 03' 37"	3,11
6	352310,39	4327330,54	321° 41' 28"	39,26
1	352341,20	4327306,20		
ЗУ 17 (1 этап проекта межевания)				
Площадь			225 кв.м	
1	352309,32	4327355,02	235° 39' 20"	18,70
2	352298,77	4327339,58	322° 08' 01"	11,62
3	352307,94	4327332,45	53° 10' 00"	18,77
4	352319,19	4327347,47	142° 35' 18"	4,23
5	352315,83	4327350,04	142° 37' 46"	6,18
6	352310,92	4327353,79	142° 26' 55"	2,02
1	352309,32	4327355,02		
ЗУ 18 (1 этап проекта межевания)				

№ точки	X	Y	Дирекционное направление	Длина линии
Площадь			186 кв.м	
1	352392,14	4327339,24	57° 20' 21"	4,63
2	352394,64	4327343,14	144° 50' 58"	18,06
3	352379,87	4327353,54	56° 05' 11"	2,13
4	352381,06	4327355,31	145° 59' 55"	13,79
5	352369,63	4327363,02	145° 46' 00"	3,22
6	352366,97	4327364,83	233° 50' 31"	2,58
7	352365,45	4327362,75	143° 29' 31"	4,12
8	352362,14	4327365,20	232° 54' 26"	2,57
9	352360,59	4327363,15	322° 50' 37"	39,59
1	352392,14	4327339,24		
ЗУ 19 (1 этап проекта межевания)				
Площадь			269 кв.м	
1	352362,14	4327365,20	54° 40' 42"	22,50
2	352375,15	4327383,56	145° 05' 28"	1,69
3	352373,76	4327384,53	55° 11' 29"	3,84
4	352375,95	4327387,68	20° 27' 13"	4,58
5	352380,24	4327389,28	55° 32' 21"	9,28
6	352385,49	4327396,93	145° 19' 15"	2,25
7	352383,64	4327398,21	145° 19' 13"	7,07
8	352377,83	4327402,23	145° 40' 11"	0,99
9	352377,01	4327402,79	236° 04' 37"	11,59
10	352370,54	4327393,17	297° 19' 56"	1,00

№ точки	X	Y	Дирекционное направление	Длина линии
11	352371,00	4327392,28	297° 48' 37"	3,09
12	352372,44	4327389,55	236° 45' 34"	28,28
13	352356,94	4327365,90	323° 00' 17"	4,57
14	352360,59	4327363,15	52° 54' 26"	2,57
1	352362,14	4327365,20		
ЗУ 20 (1 этап проекта межевания)				
Площадь			1 676 кв.м	
1	352406,20	4327399,89	235° 54' 36"	31,38
2	352388,61	4327373,90	324° 14' 14"	4,14
3	352391,97	4327371,48	54° 28' 59"	67,60
4	352431,24	4327426,50	54° 54' 56"	13,22
5	352438,84	4327437,32	323° 16' 48"	12,23
6	352448,64	4327430,01	55° 43' 32"	5,17
7	352451,55	4327434,28	55° 38' 44"	33,72
8	352470,58	4327462,12	55° 41' 38"	3,35
9	352472,47	4327464,89	144° 22' 25"	48,84
10	352432,77	4327493,34	110° 31' 57"	28,34
11	352422,83	4327519,88	233° 31' 43"	18,40
12	352411,89	4327505,08	21° 24' 37"	4,08
13	352415,69	4327506,57	328° 52' 21"	14,39
14	352428,01	4327499,13	289° 32' 12"	4,28
15	352429,44	4327495,10	306° 47' 24"	8,62
16	352434,60	4327488,20	237° 53' 13"	2,82

№ точки	X	Y	Дирекционное направление	Длина линии
17	352433,10	4327485,81	324° 48' 53"	10,20
18	352441,44	4327479,93	235° 31' 09"	13,87
19	352433,59	4327468,50	147° 58' 02"	2,21
20	352431,72	4327469,67	236° 04' 43"	18,55
21	352421,37	4327454,28	324° 32' 22"	16,43
22	352434,75	4327444,75	236° 01' 56"	44,08
23	352410,12	4327408,19	146° 32' 33"	16,40
24	352396,44	4327417,23	236° 04' 20"	8,69
25	352391,59	4327410,02	325° 15' 51"	17,78
1	352406,20	4327399,89		
26	352428,21	4327452,99	56° 14' 25"	29,60
27	352444,66	4327477,60	326° 14' 52"	5,11
28	352448,91	4327474,76	56° 33' 12"	2,61
29	352450,35	4327476,94	327° 49' 37"	7,96
30	352457,09	4327472,70	237° 05' 03"	2,67
31	352455,64	4327470,46	327° 19' 45"	7,48
32	352461,94	4327466,42	234° 47' 07"	29,91
33	352444,69	4327441,98	146° 15' 14"	19,82
26	352428,21	4327452,99		
ЗУ 21 (1 этап проекта межевания)				
Площадь			1 736 кв.м	
1	352474,79	4327412,17	325° 29' 29"	1,55
2	352476,07	4327411,29	55° 45' 48"	54,37

№ точки	X	Y	Дирекционное направление	Длина линии
3	352506,66	4327456,24	145° 04' 28"	1,41
4	352505,50	4327457,05	145° 05' 12"	19,10
5	352489,84	4327467,98	181° 33' 52"	11,35
6	352478,49	4327467,67	232° 14' 17"	5,78
7	352474,95	4327463,10	144° 10' 45"	3,06
8	352472,47	4327464,89	235° 41' 38"	3,35
9	352470,58	4327462,12	235° 38' 44"	33,72
10	352451,55	4327434,28	235° 43' 32"	5,17
11	352448,64	4327430,01	325° 43' 32"	13,87
12	352460,10	4327422,20	325° 40' 32"	17,79
1	352474,79	4327412,17		
ЗУ 22 (1 этап проекта межевания)				
Площадь			27 кв.м	
1	352506,34	4327480,23	323° 44' 14"	13,78
2	352517,45	4327472,08	55° 55' 46"	2,09
3	352518,62	4327473,81	144° 35' 34"	13,79
4	352507,38	4327481,80	236° 28' 43"	1,88
1	352506,34	4327480,23		
ЗУ 23 (1 этап проекта межевания)				
Площадь			189 кв.м	
1	352449,09	4327541,74	57° 41' 40"	29,96
2	352465,10	4327567,06	146° 01' 35"	6,73
3	352459,52	4327570,82	235° 04' 37"	21,78

№ точки	X	Y	Дирекционное направление	Длина линии
4	352447,05	4327552,96	280° 18' 17"	11,40
1	352449,09	4327541,74		
ЗУ 24 (1 этап проекта межевания)				
Площадь			1 086 кв.м	
1	352503,51	4327541,19	237° 47' 21"	1,18
2	352502,88	4327540,19	329° 01' 11"	5,98
3	352508,01	4327537,11	55° 20' 30"	0,98
4	352508,57	4327537,92	325° 54' 08"	12,86
5	352519,22	4327530,71	56° 22' 15"	49,64
6	352546,71	4327572,04	146° 57' 56"	22,54
7	352527,81	4327584,33	238° 01' 31"	49,38
8	352501,66	4327542,44	325° 57' 15"	2,23
1	352503,51	4327541,19		
ЗУ 25 (1 этап проекта межевания)				
Площадь			3 122 кв.м	
1	352640,77	4327721,27	190° 31' 04"	5,53
2	352635,33	4327720,26	238° 02' 29"	19,46
3	352625,03	4327703,75	235° 04' 00"	12,01
4	352618,15	4327693,90	257° 37' 21"	4,11
5	352617,27	4327689,89	251° 24' 58"	4,86
6	352615,72	4327685,28	141° 15' 15"	1,04
7	352614,91	4327685,93	227° 54' 07"	18,44
8	352602,55	4327672,25	310° 01' 01"	6,59

№ точки	X	Y	Дирекционное направление	Длина линии
9	352606,79	4327667,20	327° 25' 26"	6,70
10	352612,44	4327663,59	327° 25' 12"	20,61
11	352629,81	4327652,49	340° 29' 59"	10,04
12	352639,27	4327649,14	326° 23' 43"	7,44
13	352645,47	4327645,02	55° 29' 39"	33,70
14	352664,56	4327672,79	326° 33' 36"	0,64
15	352665,09	4327672,44	56° 01' 51"	26,20
16	352679,73	4327694,17	145° 10' 41"	47,46
1	352640,77	4327721,27		
ЗУ 26 (1 этап проекта межевания)				
Площадь			1 327 кв.м	
1	352425,48	4327894,62	158° 35' 10"	12,90
2	352413,47	4327899,33	158° 31' 35"	19,80
3	352395,04	4327906,58	68° 02' 25"	10,08
4	352398,81	4327915,93	158° 11' 55"	2,37
5	352396,61	4327916,81	239° 25' 15"	10,22
6	352391,41	4327908,01	239° 26' 39"	21,20
7	352380,63	4327889,75	329° 29' 20"	11,50
8	352390,54	4327883,91	1° 45' 43"	20,49
9	352411,02	4327884,54	272° 17' 00"	6,27
10	352411,27	4327878,27	272° 20' 30"	10,77
11	352411,71	4327867,51	181° 43' 53"	20,52
12	352391,20	4327866,89	181° 27' 01"	0,79

№ точки	X	Y	Дирекционное направление	Длина линии
13	352390,41	4327866,87	269° 24' 05"	17,23
14	352390,23	4327849,64	359° 02' 43"	0,60
15	352390,83	4327849,63	359° 19' 56"	8,58
16	352399,41	4327849,53	359° 35' 58"	4,29
17	352403,70	4327849,50	358° 53' 15"	1,03
18	352404,73	4327849,48	359° 22' 38"	20,24
19	352424,97	4327849,26	96° 30' 52"	9,08
20	352423,94	4327858,28	96° 31' 38"	21,99
21	352421,44	4327880,13	88° 51' 15"	3,00
22	352421,50	4327883,13	70° 53' 40"	12,16
1	352425,48	4327894,62		
23	352403,17	4327885,64	175° 13' 37"	15,38
24	352387,84	4327886,92	85° 41' 44"	12,12
25	352388,75	4327899,01	355° 42' 43"	13,91
26	352402,62	4327897,97	265° 34' 14"	7,12
27	352402,07	4327890,87	349° 34' 45"	1,77
28	352403,81	4327890,55	262° 34' 25"	4,95
23	352403,17	4327885,64		
ЗУ 27 (1 этап проекта межевания)				
Площадь			1 454 кв.м	
1	352730,26	4327812,24	60° 09' 56"	30,11
2	352745,24	4327838,36	192° 27' 29"	27,21
3	352718,67	4327832,49	141° 03' 20"	57,51

№ точки	X	Y	Дирекционное направление	Длина линии
4	352673,94	4327868,64	209° 52' 36"	30,19
5	352647,76	4327853,60	236° 46' 20"	4,12
6	352645,50	4327850,15	336° 28' 35"	14,58
7	352658,87	4327844,33	31° 28' 13"	15,32
8	352671,94	4327852,33	119° 44' 42"	0,40
9	352671,74	4327852,68	31° 28' 43"	10,49
10	352680,69	4327858,16	301° 30' 22"	24,46
11	352693,47	4327837,31	211° 27' 45"	9,06
12	352685,74	4327832,58	335° 26' 37"	30,37
13	352713,36	4327819,96	0° 55' 27"	1,24
14	352714,60	4327819,98	323° 18' 37"	2,54
15	352716,64	4327818,46	335° 27' 17"	14,97
1	352730,26	4327812,24		
ЗУ 28 (1 этап проекта межевания)				
Площадь			1 666 кв.м	
1	352673,41	4327762,29	15° 04' 37"	20,03
2	352692,75	4327767,50	92° 50' 53"	2,01
3	352692,65	4327769,51	154° 55' 02"	26,28
4	352668,85	4327780,65	155° 08' 11"	1,81
5	352667,21	4327781,41	154° 55' 57"	7,53
6	352660,39	4327784,60	154° 52' 53"	8,86
7	352652,37	4327788,36	264° 12' 19"	4,06
8	352651,96	4327784,32	180° 00' 00"	3,46

№ точки	X	Y	Дирекционное направление	Длина линии
9	352648,50	4327784,32	146° 59' 12"	9,16
10	352640,82	4327789,31	145° 27' 09"	8,34
11	352633,95	4327794,04	279° 45' 48"	19,40
12	352637,24	4327774,92	192° 58' 57"	7,12
13	352630,30	4327773,32	220° 53' 27"	19,54
14	352615,53	4327760,53	298° 55' 35"	0,87
15	352615,95	4327759,77	213° 46' 21"	7,70
16	352609,55	4327755,49	162° 09' 35"	0,91
17	352608,68	4327755,77	215° 35' 51"	14,50
18	352596,89	4327747,33	276° 38' 43"	1,04
19	352597,01	4327746,30	10° 27' 15"	6,17
20	352603,08	4327747,42	10° 27' 00"	36,33
21	352638,81	4327754,01	13° 27' 29"	35,58
1	352673,41	4327762,29		
ЗУ 29 (1 этап проекта межевания)				
Площадь			4 434 кв.м	
1	352287,12	4327230,18	54° 19' 06"	2,31
2	352288,47	4327232,06	54° 32' 18"	28,89
3	352305,23	4327255,59	54° 03' 28"	0,99
4	352305,81	4327256,39	144° 36' 39"	21,98
5	352287,89	4327269,12	55° 04' 29"	13,38
6	352295,55	4327280,09	145° 10' 01"	2,36
7	352293,61	4327281,44	55° 07' 41"	12,51

№ точки	X	Y	Дирекционное направление	Длина линии
8	352300,76	4327291,70	325° 10' 01"	2,36
9	352302,70	4327290,35	55° 04' 23"	5,78
10	352306,01	4327295,09	324° 38' 20"	21,50
11	352323,54	4327282,65	54° 36' 47"	3,09
12	352325,33	4327285,17	52° 56' 59"	22,85
13	352339,10	4327303,41	53° 01' 54"	3,49
14	352341,20	4327306,20	141° 41' 28"	39,26
15	352310,39	4327330,54	142° 03' 37"	3,11
16	352307,94	4327332,45	142° 08' 01"	11,62
17	352298,77	4327339,58	142° 40' 44"	1,27
18	352297,76	4327340,35	235° 21' 04"	96,14
19	352243,10	4327261,26	324° 24' 22"	41,41
20	352276,77	4327237,16	326° 00' 16"	12,48
1	352287,12	4327230,18		
ЗУ 30 (1 этап проекта межевания)				
Площадь			1 038 кв.м	
1	352578,40	4327738,91	5° 44' 03"	9,71
2	352588,06	4327739,88	94° 30' 04"	4,71
3	352587,69	4327744,58	10° 27' 23"	9,48
4	352597,01	4327746,30	96° 38' 43"	1,04
5	352596,89	4327747,33	111° 41' 23"	7,63
6	352594,07	4327754,42	102° 02' 11"	25,37
7	352588,78	4327779,23	173° 48' 26"	24,47

№ точки	X	Y	Дирекционное направление	Длина линии
8	352564,45	4327781,87	265° 14' 11"	1,81
9	352564,30	4327780,07	272° 52' 33"	14,95
10	352565,05	4327765,14	276° 13' 09"	3,14
11	352565,39	4327762,02	0° 42' 26"	0,81
12	352566,20	4327762,03	275° 39' 30"	8,72
13	352567,06	4327753,35	186° 10' 13"	0,74
14	352566,32	4327753,27	275° 46' 10"	7,76
15	352567,10	4327745,55	274° 21' 38"	4,60
16	352567,45	4327740,96	8° 54' 54"	2,06
17	352569,49	4327741,28	10° 04' 35"	8,74
18	352578,10	4327742,81	274° 23' 55"	3,91
1	352578,40	4327738,91		
ЗУ 31 (1 этап проекта межевания)				
Площадь			3 243 кв.м	
1	352453,67	4327843,00	184° 51' 10"	24,00
2	352429,76	4327840,97	271° 12' 51"	5,19
3	352429,87	4327835,78	271° 19' 56"	9,89
4	352430,10	4327825,89	271° 19' 04"	36,96
5	352430,95	4327788,94	270° 57' 17"	1,80
6	352430,98	4327787,14	271° 23' 50"	2,87
7	352431,05	4327784,27	1° 51' 12"	29,07
8	352460,10	4327785,21	270° 13' 37"	15,14
9	352460,16	4327770,07	3° 44' 48"	7,35

№ точки	X	Y	Дирекционное направление	Длина линии
10	352467,49	4327770,55	357° 31' 47"	6,50
11	352473,98	4327770,27	88° 03' 56"	9,78
12	352474,31	4327780,04	104° 37' 32"	5,19
13	352473,00	4327785,06	91° 31' 33"	9,76
14	352472,74	4327794,82	91° 32' 20"	3,35
15	352472,65	4327798,17	179° 07' 17"	18,91
16	352453,74	4327798,46	91° 53' 21"	27,61
17	352452,83	4327826,05	359° 26' 18"	45,91
18	352498,74	4327825,60	0° 30' 23"	13,58
19	352512,32	4327825,72	101° 47' 29"	6,07
20	352511,08	4327831,66	182° 01' 24"	13,03
21	352498,06	4327831,20	95° 32' 17"	6,94
22	352497,39	4327838,11	190° 50' 41"	2,66
23	352494,78	4327837,61	107° 35' 12"	4,70
24	352493,36	4327842,09	97° 19' 20"	13,34
25	352491,66	4327855,32	93° 07' 37"	4,22
26	352491,43	4327859,53	19° 06' 57"	1,86
27	352493,19	4327860,14	170° 21' 45"	3,23
28	352490,01	4327860,68	170° 16' 10"	16,51
29	352473,74	4327863,47	80° 41' 35"	9,09
30	352475,21	4327872,44	350° 11' 28"	14,67
31	352489,67	4327869,94	350° 14' 21"	6,31
32	352495,89	4327868,87	350° 15' 10"	4,96

№ точки	X	Y	Дирекционное направление	Длина линии
33	352500,78	4327868,03	83° 31' 29"	3,28
34	352501,15	4327871,29	171° 01' 29"	11,60
35	352489,69	4327873,10	168° 02' 32"	17,52
36	352472,55	4327876,73	161° 23' 20"	13,38
37	352459,87	4327881,00	269° 46' 44"	5,18
38	352459,85	4327875,82	345° 16' 54"	10,39
39	352469,90	4327873,18	269° 01' 54"	28,99
40	352469,41	4327844,19	184° 19' 25"	15,78
1	352453,67	4327843,00		
ЗУ 32 (1 этап проекта межевания)				
Площадь			21 кв.м	
1	352454,49	4327471,20	327° 14' 23"	1,37
2	352455,64	4327470,46	57° 05' 03"	2,67
3	352457,09	4327472,70	147° 49' 37"	7,96
4	352450,35	4327476,94	236° 33' 12"	2,61
5	352448,91	4327474,76	327° 05' 41"	0,20
6	352449,08	4327474,65	327° 28' 26"	6,42
1	352454,49	4327471,20		
ЗУ 33 (1 этап проекта межевания)				
Площадь			17 298 кв.м	
1	352129,20	4327843,01	357° 34' 50"	4,26
2	352133,46	4327842,83	357° 41' 37"	115,79
3	352249,16	4327838,17	357° 28' 59"	1,82

№ точки	X	Y	Дирекционное направление	Длина линии
4	352250,98	4327838,09	357° 42' 24"	75,47
5	352326,39	4327835,07	88° 30' 11"	65,84
6	352328,11	4327900,89	189° 38' 19"	50,77
7	352278,06	4327892,39	89° 21' 53"	9,92
8	352278,17	4327902,31	177° 49' 02"	4,46
9	352273,71	4327902,48	87° 39' 17"	5,86
10	352273,95	4327908,34	177° 52' 44"	3,51
11	352270,44	4327908,47	88° 48' 23"	0,96
12	352270,46	4327909,43	178° 57' 30"	2,20
13	352268,26	4327909,47	89° 08' 26"	2,00
14	352268,29	4327911,47	113° 33' 08"	1,70
15	352267,61	4327913,03	176° 44' 23"	6,33
16	352261,29	4327913,39	86° 50' 39"	4,00
17	352261,51	4327917,38	0° 34' 43"	0,99
18	352262,50	4327917,39	83° 58' 55"	23,37
19	352264,95	4327940,63	168° 30' 57"	3,87
20	352261,16	4327941,40	168° 18' 55"	42,86
21	352219,19	4327950,08	64° 13' 08"	12,09
22	352224,45	4327960,97	169° 15' 02"	36,89
23	352188,21	4327967,85	251° 09' 58"	4,09
24	352186,89	4327963,98	175° 59' 18"	3,86
25	352183,04	4327964,25	162° 46' 48"	7,90
26	352175,49	4327966,59	248° 18' 18"	1,00

№ точки	X	Y	Дирекционное направление	Длина линии
27	352175,12	4327965,66	248° 17' 43"	7,71
28	352172,27	4327958,50	248° 15' 20"	108,24
29	352132,17	4327857,96	258° 45' 50"	15,24
1	352129,20	4327843,01		
ЗУ 34 (1 этап проекта межевания)				
Площадь			855 кв.м	
1	352195,20	4327814,50	89° 09' 37"	15,01
2	352195,42	4327829,51	203° 29' 01"	7,65
3	352188,40	4327826,46	269° 06' 53"	11,00
4	352188,23	4327815,46	269° 03' 56"	26,98
5	352187,79	4327788,48	269° 27' 48"	29,90
6	352187,51	4327758,58	269° 26' 35"	27,78
7	352187,24	4327730,80	270° 39' 56"	24,96
8	352187,53	4327705,84	0° 14' 47"	6,98
9	352194,51	4327705,87	90° 38' 03"	28,01
10	352194,20	4327733,88	89° 44' 55"	2,28
11	352194,21	4327736,16	89° 15' 21"	15,40
12	352194,41	4327751,56	89° 17' 30"	12,94
13	352194,57	4327764,50	89° 16' 41"	50,00
1	352195,20	4327814,50		
ЗУ 35 (1 этап проекта межевания)				
Площадь			482 кв.м	
1	352551,16	4327700,08	323° 59' 19"	26,16

№ точки	X	Y	Дирекционное направление	Длина линии
2	352572,32	4327684,70	319° 37' 42"	12,44
3	352581,80	4327676,64	232° 59' 42"	11,03
4	352575,16	4327667,83	151° 51' 30"	1,95
5	352573,44	4327668,75	235° 53' 18"	5,65
6	352570,27	4327664,07	324° 43' 31"	19,26
7	352585,99	4327652,95	55° 02' 13"	20,98
8	352598,01	4327670,14	144° 01' 59"	13,96
9	352586,71	4327678,34	145° 56' 59"	8,82
10	352579,40	4327683,28	145° 25' 30"	31,97
11	352553,08	4327701,42	214° 54' 43"	2,34
1	352551,16	4327700,08		
ЗУ 36 (1 этап проекта межевания)				
Площадь			611 кв.м	
1	352194,51	4327705,87	0° 57' 39"	22,66
2	352217,17	4327706,25	91° 15' 33"	1,82
3	352217,13	4327708,07	91° 48' 46"	18,02
4	352216,56	4327726,08	182° 27' 27"	2,33
5	352214,23	4327725,98	91° 09' 26"	1,98
6	352214,19	4327727,96	91° 03' 10"	6,53
7	352214,07	4327734,49	181° 45' 51"	19,49
8	352194,59	4327733,89	181° 28' 08"	0,39
9	352194,20	4327733,88	270° 38' 03"	28,01
1	352194,51	4327705,87		

№ точки	X	Y	Дирекционное направление	Длина линии
ЗУ 37 (1 этап проекта межевания)				
Площадь			1 385 кв.м	
1	352345,19	4327829,78	88° 21' 11"	6,26
2	352345,37	4327836,04	179° 05' 26"	0,63
3	352344,74	4327836,05	94° 00' 12"	18,33
4	352343,46	4327854,34	184° 35' 39"	5,62
5	352337,86	4327853,89	91° 32' 29"	11,52
6	352337,55	4327865,41	1° 46' 09"	5,18
7	352342,73	4327865,57	88° 01' 18"	17,09
8	352343,32	4327882,65	180° 39' 51"	9,49
9	352333,83	4327882,54	88° 45' 03"	19,26
10	352334,25	4327901,80	358° 52' 15"	7,61
11	352341,86	4327901,65	88° 14' 29"	4,56
12	352342,00	4327906,21	62° 12' 30"	16,92
13	352349,89	4327921,18	344° 44' 42"	1,25
14	352351,10	4327920,85	341° 41' 10"	2,99
15	352353,94	4327919,91	341° 56' 22"	4,35
16	352358,08	4327918,56	338° 59' 30"	8,45
17	352365,97	4327915,53	285° 36' 32"	3,98
18	352367,04	4327911,70	277° 22' 40"	11,53
19	352368,52	4327900,27	279° 54' 26"	2,96
20	352369,03	4327897,35	280° 11' 16"	3,51
21	352369,65	4327893,90	272° 59' 35"	3,06

№ точки	X	Y	Дирекционное направление	Длина линии
22	352369,81	4327890,84	281° 58' 10"	2,56
23	352370,34	4327888,34	280° 22' 15"	1,56
24	352370,62	4327886,81	280° 18' 17"	3,13
25	352371,18	4327883,73	1° 36' 49"	0,71
26	352371,89	4327883,75	92° 18' 42"	11,90
27	352371,41	4327895,64	90° 20' 49"	24,77
28	352371,26	4327920,41	172° 18' 54"	24,75
29	352346,73	4327923,72	168° 15' 41"	5,51
30	352341,34	4327924,84	280° 35' 14"	4,35
31	352342,14	4327920,56	192° 08' 27"	13,93
32	352328,52	4327917,63	268° 35' 49"	16,75
33	352328,11	4327900,89	268° 30' 11"	65,84
34	352326,39	4327835,07	344° 17' 03"	19,53
1	352345,19	4327829,78		
ЗУ 38 (1 этап проекта межевания)				
Площадь			267 кв.м	
1	352349,19	4327882,89	89° 32' 56"	2,54
2	352349,21	4327885,43	89° 28' 38"	5,48
3	352349,26	4327890,91	89° 38' 35"	3,21
4	352349,28	4327894,12	96° 03' 08"	4,17
5	352348,84	4327898,27	95° 48' 24"	0,59
6	352348,78	4327898,86	182° 12' 09"	1,56
7	352347,22	4327898,80	182° 12' 24"	5,45

№ точки	X	Y	Дирекционное направление	Длина линии
8	352341,77	4327898,59	88° 15' 51"	1,98
9	352341,83	4327900,57	88° 24' 32"	1,08
10	352341,86	4327901,65	178° 52' 15"	7,61
11	352334,25	4327901,80	268° 45' 03"	19,26
12	352333,83	4327882,54	0° 39' 51"	9,49
13	352343,32	4327882,65	2° 20' 29"	5,87
1	352349,19	4327882,89		
ЗУ 39 (1 этап проекта межевания)				
Площадь			11 кв.м	
1	352328,74	4327927,44	268° 40' 04"	3,01
2	352328,67	4327924,43	12° 23' 31"	7,27
3	352335,77	4327925,99	168° 20' 44"	7,18
1	352328,74	4327927,44		
ЗУ 40 (1 этап проекта межевания)				
Площадь			604 кв.м	
1	352278,06	4327892,39	9° 38' 19"	50,77
2	352328,11	4327900,89	88° 35' 49"	16,75
3	352328,52	4327917,63	192° 10' 00"	13,38
4	352315,44	4327914,81	281° 30' 17"	1,15
5	352315,67	4327913,68	190° 31' 47"	10,94
6	352304,91	4327911,68	186° 35' 34"	4,01
7	352300,93	4327911,22	275° 38' 54"	0,91
8	352301,02	4327910,31	183° 11' 32"	7,72

№ точки	X	Y	Дирекционное направление	Длина линии
9	352293,31	4327909,88	268° 09' 09"	0,31
10	352293,30	4327909,57	179° 39' 12"	6,61
11	352286,69	4327909,61	271° 32' 53"	1,85
12	352286,74	4327907,76	180° 29' 23"	2,34
13	352284,40	4327907,74	269° 03' 39"	0,61
14	352284,39	4327907,13	358° 58' 04"	3,33
15	352287,72	4327907,07	2° 56' 16"	13,66
16	352301,36	4327907,77	273° 11' 48"	3,77
17	352301,57	4327904,01	183° 39' 08"	0,94
18	352300,63	4327903,95	273° 20' 55"	1,88
19	352300,74	4327902,07	183° 05' 45"	8,33
20	352292,42	4327901,62	272° 12' 09"	0,52
21	352292,44	4327901,10	183° 01' 10"	4,56
22	352287,89	4327900,86	93° 18' 39"	1,21
23	352287,82	4327902,07	178° 34' 31"	9,65
24	352278,17	4327902,31	269° 21' 53"	9,92
1	352278,06	4327892,39		
25	352317,65	4327905,18	187° 00' 59"	3,93
26	352313,75	4327904,70	96° 58' 22"	7,00
27	352312,90	4327911,65	7° 02' 04"	3,92
28	352316,79	4327912,13	277° 03' 14"	7,00
25	352317,65	4327905,18		
ЗУ 41 (1 этап проекта межевания)				

№ точки	X	Y	Дирекционное направление	Длина линии
Площадь			864 кв.м	
1	352282,69	4327916,21	267° 12' 26"	0,82
2	352282,65	4327915,39	359° 34' 54"	4,11
3	352286,76	4327915,36	270° 00' 00"	0,54
4	352286,76	4327914,82	0° 26' 17"	6,54
5	352293,30	4327914,87	90° 47' 45"	1,44
6	352293,28	4327916,31	2° 43' 21"	7,16
7	352300,43	4327916,65	95° 11' 40"	0,77
8	352300,36	4327917,42	6° 22' 22"	3,87
9	352304,21	4327917,85	275° 51' 22"	0,39
10	352304,25	4327917,46	11° 01' 50"	10,45
11	352314,51	4327919,46	102° 35' 48"	1,83
12	352314,11	4327921,25	12° 19' 13"	14,90
13	352328,67	4327924,43	88° 40' 04"	3,01
14	352328,74	4327927,44	168° 19' 45"	59,17
15	352270,79	4327939,41	264° 25' 25"	22,54
16	352268,60	4327916,98	176° 17' 05"	0,77
17	352267,83	4327917,03	266° 51' 07"	4,01
18	352267,61	4327913,03	293° 33' 08"	1,70
19	352268,29	4327911,47	269° 08' 26"	2,00
20	352268,26	4327909,47	358° 57' 30"	2,20
21	352270,46	4327909,43	268° 48' 23"	0,96
22	352270,44	4327908,47	357° 51' 09"	7,21

№ точки	X	Y	Дирекционное направление	Длина линии
23	352277,64	4327908,20	87° 13' 39"	8,27
24	352278,04	4327916,46	356° 55' 21"	4,66
1	352282,69	4327916,21		
25	352287,59	4327928,74	2° 54' 28"	19,52
26	352307,08	4327929,73	272° 56' 42"	6,23
27	352307,40	4327923,51	183° 05' 27"	19,29
28	352288,14	4327922,47	95° 00' 47"	6,29
25	352287,59	4327928,74		
ЗУ 42 (1 этап проекта межевания)				
Площадь			1 523 кв.м	
1	352507,38	4327481,80	324° 35' 34"	13,79
2	352518,62	4327473,81	56° 08' 18"	12,04
3	352525,33	4327483,81	145° 59' 33"	1,00
4	352524,50	4327484,37	145° 02' 57"	16,01
5	352511,38	4327493,54	55° 11' 15"	3,40
6	352513,32	4327496,33	145° 01' 44"	11,17
7	352504,17	4327502,73	144° 41' 56"	59,10
8	352455,94	4327536,88	145° 09' 15"	4,81
9	352451,99	4327539,63	144° 05' 25"	3,58
10	352449,09	4327541,73	100° 17' 45"	11,41
11	352447,05	4327552,96	230° 57' 46"	22,53
12	352432,86	4327535,46	324° 31' 55"	91,81
13	352507,63	4327482,19	237° 20' 21"	0,46

№ точки	X	Y	Дирекционное направление	Длина линии
1	352507,38	4327481,80		
ЗУ 43 (1 этап проекта межевания)				
Площадь			209 кв.м	
1	352392,12	4327312,77	233° 32' 45"	14,61
2	352383,44	4327301,02	325° 05' 08"	14,54
3	352395,36	4327292,70	55° 44' 59"	14,75
4	352403,66	4327304,89	145° 40' 23"	13,97
1	352392,12	4327312,77		
ЗУ 44 (1 этап проекта межевания)				
Площадь			1 235 кв.м	
1	352369,51	4327817,93	177° 36' 17"	25,84
2	352343,69	4327819,01	164° 57' 12"	19,53
3	352324,83	4327824,08	176° 54' 06"	25,35
4	352299,52	4327825,45	268° 00' 04"	7,45
5	352299,26	4327818,00	267° 34' 39"	10,41
6	352298,82	4327807,60	357° 57' 01"	4,75
7	352303,57	4327807,43	358° 07' 08"	60,62
8	352364,16	4327805,44	269° 22' 21"	6,39
9	352364,09	4327799,05	269° 24' 11"	16,32
10	352363,92	4327782,73	269° 07' 31"	3,93
11	352363,86	4327778,80	269° 23' 32"	3,77
12	352363,82	4327775,03	269° 29' 51"	2,28
13	352363,80	4327772,75	357° 34' 50"	2,84

№ точки	X	Y	Дирекционное направление	Длина линии
14	352366,64	4327772,63	359° 15' 10"	2,30
15	352368,94	4327772,60	89° 16' 46"	45,33
1	352369,51	4327817,93		
ЗУ 45 (1 этап проекта межевания)				
Площадь			553 кв.м	
1	352299,52	4327825,45	177° 46' 00"	104,18
2	352195,42	4327829,51	269° 09' 11"	14,88
3	352195,20	4327814,63	58° 41' 15"	3,94
4	352197,25	4327818,00	59° 55' 53"	2,63
5	352198,57	4327820,28	23° 52' 06"	3,71
6	352201,96	4327821,78	1° 10' 39"	63,74
7	352265,69	4327823,09	36° 27' 32"	1,95
8	352267,26	4327824,25	359° 53' 19"	5,15
9	352272,41	4327824,24	336° 44' 24"	6,13
10	352278,04	4327821,82	2° 29' 48"	14,00
11	352292,03	4327822,43	328° 30' 11"	8,48
12	352299,26	4327818,00	88° 00' 04"	7,45
1	352299,52	4327825,45		
ЗУ 46 (1 этап проекта межевания)				
Площадь			130 кв.м	
1	352290,98	4327687,70	182° 18' 06"	39,09
2	352251,92	4327686,13	271° 40' 06"	3,09
3	352252,01	4327683,04	1° 36' 44"	39,10

№ точки	X	Y	Дирекционное направление	Длина линии
4	352291,09	4327684,14	91° 46' 11"	3,56
1	352290,98	4327687,70		
ЗУ 47 (1 этап проекта межевания)				
Площадь			29 кв.м	
1	352383,44	4327301,02	233° 43' 53"	2,10
2	352382,20	4327299,33	326° 08' 09"	14,61
3	352394,33	4327291,19	55° 42' 05"	1,83
4	352395,36	4327292,70	145° 05' 08"	14,54
1	352383,44	4327301,02		
ЗУ 48 (1 этап проекта межевания)				
Площадь			24 кв.м	
1	352332,75	4327925,33	282° 21' 37"	6,63
2	352334,17	4327918,85	12° 09' 01"	3,61
3	352337,70	4327919,61	100° 44' 31"	6,33
4	352336,52	4327925,83	167° 57' 27"	0,77
5	352335,77	4327925,99	192° 19' 40"	3,09
1	352332,75	4327925,33		
ЗУ 49(1 этап проекта межевания)				
Площадь			25 кв.м	
1	352329,04	4327924,51	282° 28' 55"	6,62
2	352330,47	4327918,05	12° 12' 02"	3,79
3	352334,17	4327918,85	102° 21' 37"	6,63
4	352332,75	4327925,33	192° 27' 48"	3,80

№ точки	X	Y	Дирекционное направление	Длина линии
1	352329,04	4327924,51		
ЗУ 50 (1 этап проекта межевания)				
Площадь			25 кв.м	
1	352321,51	4327922,86	282° 31' 10"	6,60
2	352322,94	4327916,42	12° 21' 59"	3,83
3	352326,68	4327917,24	102° 31' 10"	6,60
4	352325,25	4327923,68	192° 21' 59"	3,83
1	352321,51	4327922,86		
ЗУ 51 (1 этап проекта межевания)				
Площадь			25 кв.м	
1	352317,82	4327922,06	282° 22' 06"	6,58
2	352319,23	4327915,63	12° 01' 15"	3,79
3	352322,94	4327916,42	102° 31' 10"	6,60
4	352321,51	4327922,86	192° 13' 57"	3,78
1	352317,82	4327922,06		
ЗУ 52 (1 этап проекта межевания)				
Площадь			25 кв.м	
1	352314,51	4327919,46	281° 18' 36"	4,74
2	352315,44	4327914,81	12° 12' 30"	3,88
3	352319,23	4327915,63	102° 22' 06"	6,58
4	352317,82	4327922,06	192° 18' 58"	3,80
5	352314,11	4327921,25	282° 35' 48"	1,83
1	352314,51	4327919,46		

№ точки	X	Y	Дирекционное направление	Длина линии
ЗУ 53 (1 этап проекта межевания)				
Площадь			21 кв.м	
1	352315,67	4327913,68	101° 20' 53"	5,90
2	352314,51	4327919,46	191° 12' 49"	3,50
3	352311,08	4327918,78	281° 18' 36"	5,86
4	352312,23	4327913,03	10° 42' 00"	3,50
1	352315,67	4327913,68		
ЗУ 54 (1 этап проекта межевания)				
Площадь			27 кв.м	
1	352317,65	4327905,18	97° 03' 14"	7,00
2	352316,79	4327912,13	187° 02' 04"	3,92
3	352312,90	4327911,65	276° 58' 22"	7,00
4	352313,75	4327904,70	7° 00' 59"	3,93
1	352317,65	4327905,18		
ЗУ 55 (1 этап проекта межевания)				
Площадь			21 кв.м	
1	352312,23	4327913,03	101° 18' 36"	5,86
2	352311,08	4327918,78	190° 51' 15"	3,45
3	352307,69	4327918,13	279° 51' 57"	5,84
4	352308,69	4327912,38	10° 24' 16"	3,60
1	352312,23	4327913,03		
ЗУ 56 (1 этап проекта межевания)				
Площадь			21 кв.м	

№ точки	X	Y	Дирекционное направление	Длина линии
1	352308,69	4327912,38	99° 51' 57"	5,84
2	352307,69	4327918,13	191° 01' 17"	3,50
3	352304,25	4327917,46	276° 30' 51"	5,82
4	352304,91	4327911,68	10° 29' 29"	3,84
1	352308,69	4327912,38		
ЗУ 57 (1 этап проекта межевания)				
Площадь			25 кв.м	
1	352304,91	4327911,68	96° 28' 22"	6,21
2	352304,21	4327917,85	186° 22' 22"	3,87
3	352300,36	4327917,42	275° 15' 10"	6,23
4	352300,93	4327911,22	6° 35' 34"	4,01
1	352304,91	4327911,68		
ЗУ 58 (1 этап проекта межевания)				
Площадь			24 кв.м	
1	352301,02	4327910,31	95° 19' 00"	6,37
2	352300,43	4327916,65	182° 34' 24"	3,56
3	352296,87	4327916,49	272° 19' 35"	6,41
4	352297,13	4327910,09	3° 14' 13"	3,90
1	352301,02	4327910,31		
ЗУ 59 (1 этап проекта межевания)				
Площадь			26 кв.м	
1	352300,74	4327902,07	93° 20' 55"	1,88
2	352300,63	4327903,95	3° 39' 08"	0,94

№ точки	X	Y	Дирекционное направление	Длина линии
3	352301,57	4327904,01	93° 11' 48"	3,77
4	352301,36	4327907,77	182° 55' 36"	4,90
5	352296,47	4327907,52	273° 01' 43"	5,68
6	352296,77	4327901,85	3° 10' 19"	3,98
1	352300,74	4327902,07		
ЗУ 60 (1 этап проекта межевания)				
Площадь			25 кв.м	
1	352296,77	4327901,85	93° 01' 43"	5,68
2	352296,47	4327907,52	182° 52' 55"	4,38
3	352292,10	4327907,30	273° 13' 28"	5,69
4	352292,42	4327901,62	3° 01' 36"	4,36
1	352296,77	4327901,85		
ЗУ 61 (1 этап проекта межевания)				
Площадь			28 кв.м	
1	352292,44	4327901,10	93° 08' 20"	6,21
2	352292,10	4327907,30	183° 00' 21"	4,39
3	352287,72	4327907,07	271° 08' 45"	5,00
4	352287,82	4327902,07	273° 18' 39"	1,21
5	352287,89	4327900,86	3° 01' 10"	4,56
1	352292,44	4327901,10		
ЗУ 62 (1 этап проекта межевания)				
Площадь			17 кв.м	
1	352287,82	4327902,07	91° 08' 45"	5,00

№ точки	X	Y	Дирекционное направление	Длина линии
2	352287,72	4327907,07	178° 58' 04"	3,33
3	352284,39	4327907,13	268° 50' 50"	4,97
4	352284,29	4327902,16	358° 32' 22"	3,53
1	352287,82	4327902,07		
ЗУ 63 (1 этап проекта межевания)				
Площадь			19 кв.м	
1	352280,80	4327902,25	89° 00' 38"	5,79
2	352280,90	4327908,04	177° 11' 25"	3,26
3	352277,64	4327908,20	268° 38' 01"	5,87
4	352277,50	4327902,33	358° 36' 41"	3,30
1	352280,80	4327902,25		
ЗУ 64 (1 этап проекта межевания)				
Площадь			22 кв.м	
1	352277,50	4327902,33	88° 38' 01"	5,87
2	352277,64	4327908,20	177° 49' 38"	3,69
3	352273,95	4327908,34	267° 39' 17"	5,86
4	352273,71	4327902,48	357° 44' 01"	3,79
1	352277,50	4327902,33		
ЗУ 65 (1 этап проекта межевания)				
Площадь			25 кв.м	
1	352303,31	4327923,30	2° 56' 21"	4,10
2	352307,40	4327923,51	92° 56' 42"	6,23
3	352307,08	4327929,73	182° 57' 13"	4,08

№ точки	X	Y	Дирекционное направление	Длина линии
4	352303,01	4327929,52	272° 45' 41"	6,23
1	352303,31	4327923,30		
ЗУ 66 (1 этап проекта межевания)				
Площадь			22 кв.м	
1	352303,31	4327923,30	92° 45' 41"	6,23
2	352303,01	4327929,52	182° 50' 15"	3,43
3	352299,58	4327929,35	272° 22' 56"	6,26
4	352299,84	4327923,10	3° 17' 55"	3,48
1	352303,31	4327923,30		
ЗУ 67 (1 этап проекта межевания)				
Площадь			24 кв.м	
1	352295,58	4327929,14	271° 49' 58"	6,25
2	352295,78	4327922,89	2° 57' 39"	4,07
3	352299,84	4327923,10	92° 22' 56"	6,26
4	352299,58	4327929,35	183° 00' 19"	4,01
1	352295,58	4327929,14		
ЗУ 68 (1 этап проекта межевания)				
Площадь			25 кв.м	
1	352291,45	4327928,94	273° 33' 33"	6,28
2	352291,84	4327922,67	3° 11' 45"	3,95
3	352295,78	4327922,89	91° 49' 58"	6,25
4	352295,58	4327929,14	182° 46' 21"	4,13
1	352291,45	4327928,94		

№ точки	X	Y	Дирекционное направление	Длина линии
ЗУ 69 (1 этап проекта межевания)				
Площадь			24 кв.м	
1	352291,84	4327922,67	93° 33' 33"	6,28
2	352291,45	4327928,94	182° 57' 58"	3,87
3	352287,59	4327928,74	275° 00' 47"	6,29
4	352288,14	4327922,47	3° 05' 39"	3,71
1	352291,84	4327922,67		
ЗУ 70 (1 этап проекта межевания)				
Площадь			24 кв.м	
1	352297,13	4327910,09	92° 19' 35"	6,41
2	352296,87	4327916,49	182° 52' 13"	3,59
3	352293,28	4327916,31	270° 16' 02"	6,43
4	352293,31	4327909,88	3° 08' 48"	3,83
1	352297,13	4327910,09		
ЗУ 71 (1 этап проекта межевания)				
Площадь			18 кв.м	
1	352289,96	4327909,59	359° 39' 25"	3,34
2	352293,30	4327909,57	90° 00' 00"	5,30
3	352293,30	4327914,87	180° 31' 15"	3,30
4	352290,00	4327914,84	269° 33' 48"	5,25
1	352289,96	4327909,59		
ЗУ 72 (1 этап проекта межевания)				
Площадь			17 кв.м	

№ точки	X	Y	Дирекционное направление	Длина линии
1	352286,76	4327914,82	269° 13' 49"	5,21
2	352286,69	4327909,61	359° 38' 58"	3,27
3	352289,96	4327909,59	89° 33' 48"	5,25
4	352290,00	4327914,84	180° 21' 13"	3,24
1	352286,76	4327914,82		
ЗУ 73 (1 этап проекта межевания)				
Площадь			32 кв.м	
1	352286,76	4327914,82	90° 00' 00"	0,54
2	352286,76	4327915,36	179° 34' 54"	4,11
3	352282,65	4327915,39	267° 46' 57"	4,39
4	352282,48	4327911,00	267° 55' 15"	3,03
5	352282,37	4327907,97	358° 52' 16"	2,03
6	352284,40	4327907,93	270° 00' 00"	0,19
7	352284,40	4327907,74	0° 29' 23"	2,34
8	352286,74	4327907,76	91° 32' 53"	1,85
9	352286,69	4327909,61	89° 13' 49"	5,21
1	352286,76	4327914,82		
ЗУ 74 (1 этап проекта межевания)				
Площадь			25 кв.м	
1	352268,60	4327916,98	84° 19' 06"	3,94
2	352268,99	4327920,90	174° 03' 18"	6,08
3	352262,94	4327921,53	263° 56' 00"	4,16
4	352262,50	4327917,39	356° 09' 17"	6,11

№ точки	X	Y	Дирекционное направление	Длина линии
1	352268,60	4327916,98		
ЗУ 75 (1 этап проекта межевания)				
Площадь			24 кв.м	
1	352268,99	4327920,90	84° 27' 47"	3,94
2	352269,37	4327924,82	173° 55' 54"	6,05
3	352263,35	4327925,46	264° 02' 39"	3,95
4	352262,94	4327921,53	354° 03' 18"	6,08
1	352268,99	4327920,90		
ЗУ 76 (1 этап проекта межевания)				
Площадь			24 кв.м	
1	352269,37	4327924,82	84° 29' 28"	3,96
2	352269,75	4327928,76	173° 59' 46"	6,02
3	352263,76	4327929,39	264° 02' 39"	3,95
4	352263,35	4327925,46	353° 55' 54"	6,05
1	352269,37	4327924,82		
ЗУ 77 (1 этап проекта межевания)				
Площадь			24 кв.м	
1	352269,75	4327928,76	84° 31' 57"	3,99
2	352270,13	4327932,73	173° 57' 21"	5,98
3	352264,18	4327933,36	263° 57' 39"	3,99
4	352263,76	4327929,39	353° 59' 46"	6,02
1	352269,75	4327928,76		
ЗУ 78 (1 этап проекта межевания)				

№ точки	X	Y	Дирекционное направление	Длина линии
Площадь			24 кв.м	
1	352270,13	4327932,73	84° 16' 31"	4,01
2	352270,53	4327936,72	174° 01' 16"	5,95
3	352264,61	4327937,34	263° 50' 01"	4,00
4	352264,18	4327933,36	353° 57' 21"	5,98
1	352270,13	4327932,73		
ЗУ 79 (1 этап проекта межевания)				
Площадь			63 кв.м	
1	352395,07	4327316,77	233° 35' 28"	4,97
2	352392,12	4327312,77	325° 40' 23"	13,97
3	352403,66	4327304,89	55° 52' 54"	4,08
4	352405,95	4327308,27	142° 00' 05"	13,81
1	352395,07	4327316,77		
ЗУ 80 (1 этап проекта межевания)				
Площадь			26 кв.м	
1	352325,25	4327923,68	282° 31' 10"	6,60
2	352326,68	4327917,24	12° 03' 50"	3,88
3	352330,47	4327918,05	102° 28' 55"	6,62
4	352329,04	4327924,51	192° 21' 09"	3,88
1	352325,25	4327923,68		
ЗУ 81 (1 этап проекта межевания)				
Площадь			178 кв.м	
1	352403,17	4327885,64	82° 34' 25"	4,95

№ точки	X	Y	Дирекционное направление	Длина линии
2	352403,81	4327890,55	169° 34' 45"	1,77
3	352402,07	4327890,87	85° 34' 14"	7,12
4	352402,62	4327897,97	175° 42' 43"	13,91
5	352388,75	4327899,01	265° 41' 44"	12,12
6	352387,84	4327886,92	355° 13' 37"	15,38
1	352403,17	4327885,64		
ЗУ 82 (2 этап проекта межевания)				
Площадь			879 кв.м	
1	352383,68	4327611,06	270° 25' 47"	4,00
2	352383,71	4327607,06	270° 31' 06"	17,69
3	352383,87	4327589,37	181° 43' 54"	4,30
4	352379,57	4327589,24	234° 59' 41"	7,01
5	352375,55	4327583,50	234° 54' 27"	7,48
6	352371,25	4327577,38	234° 57' 53"	12,99
7	352363,79	4327566,74	325° 53' 51"	8,86
8	352371,13	4327561,77	58° 15' 46"	10,42
9	352376,61	4327570,63	324° 38' 56"	5,36
10	352380,98	4327567,53	56° 44' 24"	7,02
11	352384,83	4327573,40	328° 23' 48"	36,56
12	352415,97	4327554,24	328° 18' 24"	3,50
13	352418,95	4327552,40	57° 09' 11"	3,39
14	352420,79	4327555,25	148° 02' 14"	40,03
15	352386,83	4327576,44	56° 38' 22"	27,48

№ точки	X	Y	Дирекционное направление	Длина линии
16	352401,94	4327599,39	89° 30' 31"	11,66
17	352402,04	4327611,05	179° 54' 43"	6,50
18	352395,54	4327611,06	180° 00' 00"	9,60
19	352385,94	4327611,06	180° 00' 00"	2,26
1	352383,68	4327611,06		
ЗУ 83 (2 этап проекта межевания)				
Площадь			20 кв.м	
1	352284,29	4327902,16	88° 54' 28"	5,77
2	352284,40	4327907,93	178° 52' 16"	2,03
3	352282,37	4327907,97	177° 16' 25"	1,47
4	352280,90	4327908,04	269° 00' 38"	5,79
5	352280,80	4327902,25	358° 31' 22"	3,49
1	352284,29	4327902,16		
ЗУ 84 (2 этап проекта межевания)				
Площадь			14 кв.м	
1	352282,37	4327907,97	87° 55' 15"	3,03
2	352282,48	4327911,00	177° 33' 29"	4,69
3	352277,79	4327911,20	267° 08' 15"	3,00
4	352277,64	4327908,20	357° 12' 58"	4,74
1	352282,37	4327907,97		
ЗУ 85 (2 этап проекта межевания)				
Площадь			26 кв.м	
1	352267,61	4327913,03	86° 51' 07"	4,01

№ точки	X	Y	Дирекционное направление	Длина линии
2	352267,83	4327917,03	176° 08' 10"	5,34
3	352262,50	4327917,39	180° 34' 43"	0,99
4	352261,51	4327917,38	266° 50' 39"	4,00
5	352261,29	4327913,39	356° 44' 23"	6,33
1	352267,61	4327913,03		
ЗУ 86 (2 этап проекта межевания)				
Площадь			25 кв.м	
1	352282,48	4327911,00	87° 41' 31"	5,21
2	352282,69	4327916,21	176° 55' 21"	4,66
3	352278,04	4327916,46	267° 16' 44"	5,27
4	352277,79	4327911,20	357° 33' 29"	4,69
1	352282,48	4327911,00		

5.6. Координаты характерных точек границ изменяемых земельных участков (координаты МСК-70) представлены в таблице 5.9.

Таблица 5.9

№ точки	X	Y	Дирекционное направление	Длина линии
1 (1 этап проекта межевания)				
Площадь			471 кв.м	
1	352497,39	4327838,11	275° 32' 17"	6,94
2	352498,06	4327831,20	2° 01' 24"	13,03
3	352511,08	4327831,66	94° 50' 12"	3,91
4	352510,75	4327835,56	359° 17' 02"	0,80
5	352511,55	4327835,55	97° 53' 39"	4,81

№ точки	X	Y	Дирекционное направление	Длина линии
6	352510,89	4327840,31	64° 56' 33"	1,70
7	352511,61	4327841,85	96° 51' 11"	17,77
8	352509,49	4327859,49	183° 25' 00"	4,03
9	352505,47	4327859,25	259° 49' 28"	1,19
10	352505,26	4327858,08	170° 16' 14"	9,17
11	352496,22	4327859,63	170° 26' 45"	3,07
12	352493,19	4327860,14	199° 06' 57"	1,86
13	352491,43	4327859,53	273° 07' 37"	4,22
14	352491,66	4327855,32	277° 19' 20"	13,34
15	352493,36	4327842,09	287° 35' 12"	4,70
16	352494,78	4327837,61	10° 50' 41"	2,66
1	352497,39	4327838,11		