



## ДЕПАРТАМЕНТ ГРАДОСТРОИТЕЛЬНОГО РАЗВИТИЯ ТОМСКОЙ ОБЛАСТИ

### ПРИКАЗ

Об утверждении проекта планировки и проекта межевания территории, ограниченной пр. Комсомольский, ул. Пушкина, ул. Льва Толстого, проектируемым пр. Новаторов в г. Томске

Руководствуясь статьями 42, 43, 45 Градостроительного кодекса Российской Федерации, постановлением Губернатора Томской области от 04.02.2022 № 6 «Об утверждении Положения о Департаменте градостроительного развития Томской области»,

**ПРИКАЗЫВАЮ:**

1. Утвердить основную часть проекта планировки и проекта межевания территории, ограниченной пр. Комсомольский, ул. Пушкина, ул. Льва Толстого, проектируемым пр. Новаторов в г. Томске, согласно приложениям 1, 2, 3, 4, 5, 6, 7, 8, 9, 10, 11, 12 к настоящему приказу.

2. Комитету по делопроизводству Департамента градостроительного развития Томской области:

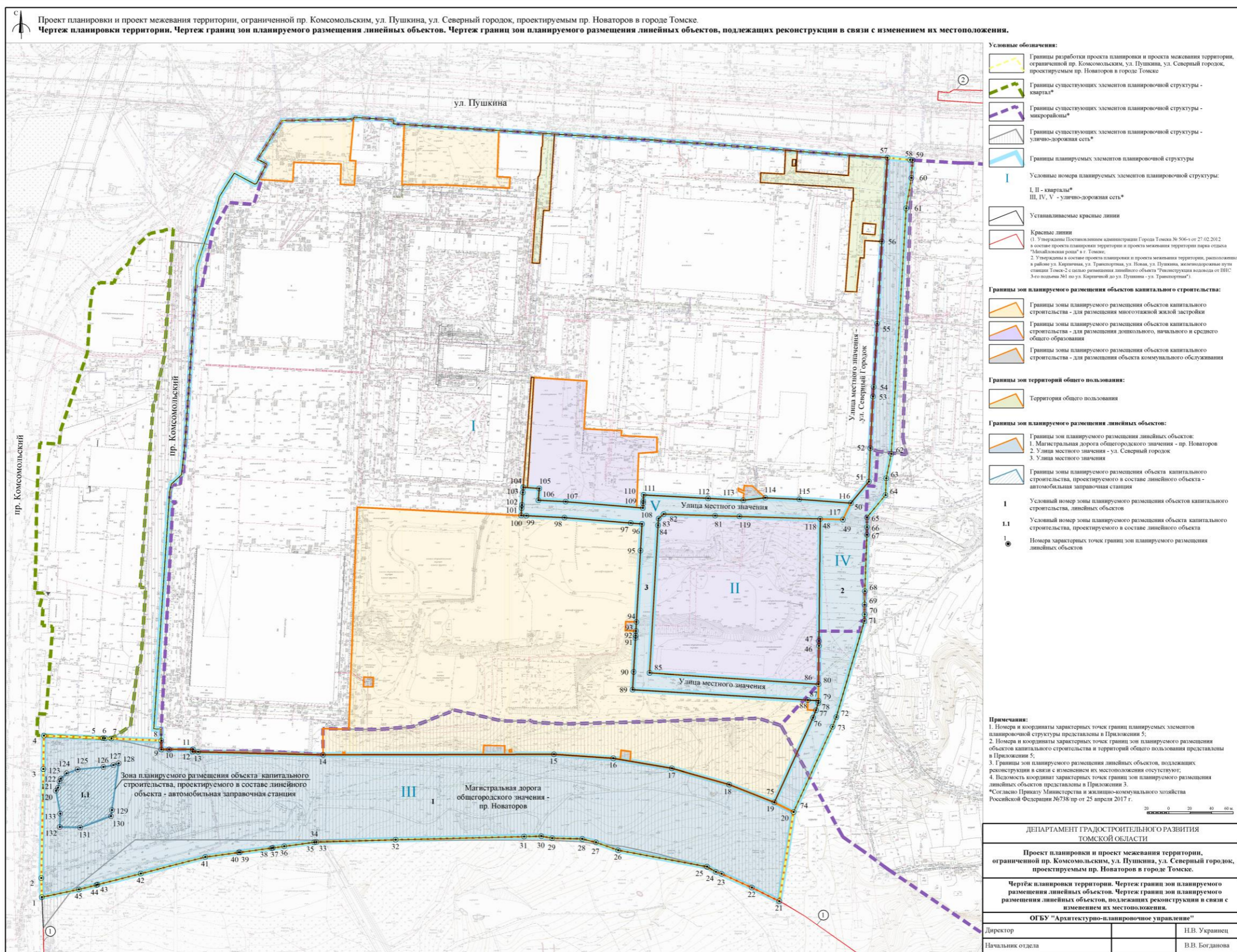
1) обеспечить государственную регистрацию и официальное опубликование настоящего приказа;

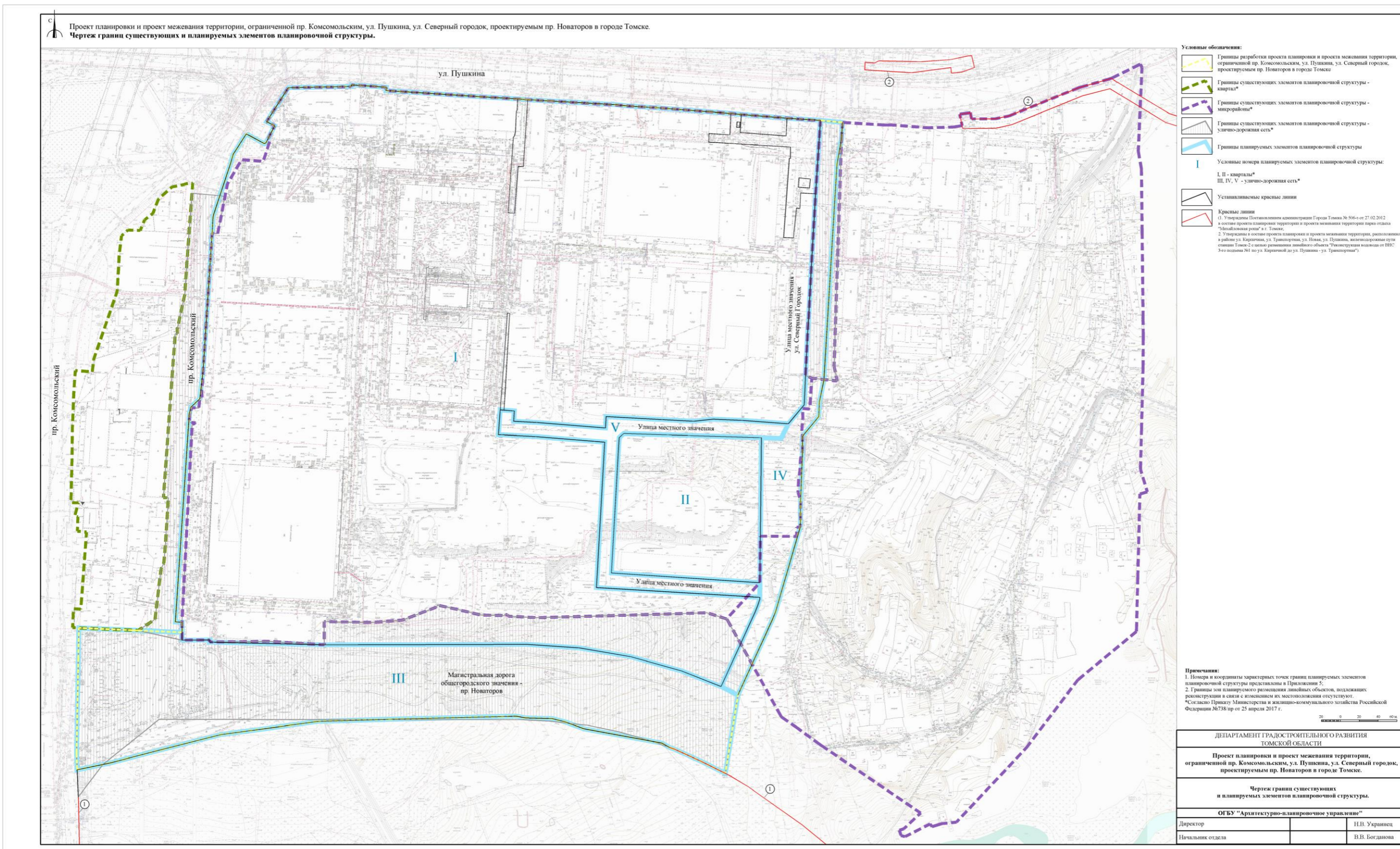
2) в течение семи дней со дня принятия настоящего приказа направить утвержденную документацию по планировке территории на бумажном носителе или в форме электронного документа Мэру Города Томска для официального опубликования и размещения на официальном сайте муниципального образования.

3. Настоящий приказ вступает в силу со дня его официального опубликования.

Начальник департамента

Т.Б. Мухамеджанов





Приложение 3  
к приказу Департамента  
градостроительного развития  
Томской области  
от \_\_\_\_\_ № \_\_\_\_\_

**ПОЛОЖЕНИЕ  
о размещении линейных объектов.**

№ п/п	Параметры	Содержание параметров
1	2	3
<b>1.</b>	<b>Наименование, основные характеристики (категория, протяженность, проектная мощность, пропускная способность, грузонапряженность, интенсивность движения) и назначение планируемых для размещения линейных объектов</b>	
	Линейные объекты транспортной инфраструктуры в границах муниципального образования «Город Томск» Томской области	
1.1.	<b>Магистральная дорога общегородского значения – проспект Новаторов</b>	
1.1.1.	Площадь зоны планируемого размещения	6,4033 га
1.1.2.	Категория линейного объекта (согласно СП 42.13330.2016)	Магистральная улица общегородского значения
1.1.3.	Основное назначение линейного объекта	Транспортная связь между жилыми, промышленными районами и центром городского населенного пункта, выходы на внешние автомобильные дороги.
1.1.4.	Расчетная скорость движения	60 км/ч
1.1.5.	Ширина улиц и дорог в красных линиях, м.	максимальная – 108,7 м., минимальная – 76,1 м.
1.1.6.	Число полос	4 полосы
1.1.7.	Ширина полосы движения	3,50 м.
1.1.8.	Ширина проезжей части	7 м.
1.1.9.	Разделение транспортных потоков по направлению	Дорожная разметка
1.1.10.	Наименьшая ширина пешеходной части тротуара	3 м.
1.1.11.	Протяженность	708,5 м. (по оси в границах разработки проекта планировки)
1.1.12.	Организация движения транспорта и пешеходов	Средства организации движения транспорта и пешеходов, в том числе для маломобильных групп населения в соответствии с СП 59.13330.2020 «СНиП 35-01-2001. Доступность зданий и сооружений для маломобильных групп населения». В местах пересечения пешеходных путей с проезжей частью улиц и дорог предусматривается пониженный борд
1.1.13.	Проектная мощность	Не подлежит установлению
1.1.14.	Пропускная способность	Не подлежит установлению
1.1.15.	Грузонапряженность	Не подлежит установлению
1.1.16.	Интенсивность движения	Не подлежит установлению
1.1.17.	Пешеходные переходы	Пешеходные переходы устраиваются в уровне проезжей части со светофорным регулированием
1.1.18.	Пересечение с дорогами	Примыкание с улицей местного значения (согласно проекту планировки) – ул. Северный городок; Пересечение с магистральной улицей общегородского значения (согласно материалам Генерального плана, схема транспортной инфраструктуры МО «Город Томск») – пр. Комсомольский.
1.1.19.	Наименование, основные характеристики и назначение планируемых и существующих объектов	

	инженерной инфраструктуры, находящихся в составе линейных объектов	
	Существующие линейные объекты инженерной инфраструктуры – сеть электроснабжения низкого напряжения	
	Характеристики	Характер заложения – надземный и подземный
	Существующие линейные объекты инженерной инфраструктуры – сеть электроснабжения высокого напряжения	
	Характеристики	Характер заложения – подземный
	Существующие линейные объекты инженерной инфраструктуры – сеть водоснабжения	
	Характеристики	Характер заложения – подземный
	Существующие линейные объекты инженерной инфраструктуры – сеть газоснабжения	
	Характеристики	Характер заложения – подземный
	Существующие линейные объекты инженерной инфраструктуры – сеть теплоснабжения	
	Характеристики	Характер заложения – подземный
	Планируемые линейные объекты инженерной инфраструктуры – сети ливневой канализации	
	Характеристики	Характер заложения – подземный
	Планируемые линейные объекты инженерной инфраструктуры – сети газоснабжения	
	Характеристики	Характер заложения – подземный
	Планируемые линейные объекты инженерной инфраструктуры – сети электроснабжения низкого напряжения	
	Характеристики	Характер заложения – подземный
1.2.	<b>Улица местного значения - ул. Северный городок</b>	
1.2.1.	Площадь зоны планируемого размещения	1,5535 га
1.2.2.	Категория линейного объекта (согласно СП 42.13330.2016)	Улицы и дороги местного значения – улицы в зонах жилой застройки Статус объекта градостроительной деятельности: реконструируемая
1.2.3.	Основное назначение линейного объекта	Осуществляются транспортные и пешеходные связи на территории жилой застройки, обеспечение доступа к офисным и административным зданиям и выходы на магистральные дороги общегородского значения – пр. Новаторов, ул. Пушкина
1.2.4.	Расчетная скорость движения	40 км/ч
1.2.5.	Ширина улиц и дорог в красных линиях, м.	максимальная – 43,5 м., минимальная – 16 м.
1.2.6.	Число полос	2 полосы
1.2.7.	Ширина полосы движения	3,50 м.
1.2.8.	Ширина проезжей части	7 м.
1.2.9.	Разделение транспортных потоков по направлению	Дорожная разметка
1.2.10.	Наименьшая ширина пешеходной части тротуара	2 м.
1.2.11.	Протяженность	627,7 м. (по оси в границах разработки проекта планировки)
1.2.12.	Организация движения транспорта и пешеходов	Средства организации движения транспорта и пешеходов, в том числе для маломобильных групп населения в соответствии с СП 59.13330.2020 «СНиП 35-01-2001. Доступность зданий и сооружений для маломобильных групп населения». В местах пересечения пешеходных путей с проезжей частью улиц и дорог предусматривается пониженный борт
1.2.13.	Проектная мощность	Не подлежит установлению
1.2.14.	Пропускная способность	Не подлежит установлению
1.2.15.	Грузонапряженность	Не подлежит установлению
1.2.16.	Интенсивность движения	Не подлежит установлению
1.2.17.	Пешеходные переходы	Пешеходные переходы устраиваются в уровне проезжей части со светофорным регулированием
1.2.18.	Пересечение с дорогами	Пересечение с магистральной улицей общегородского значения

		(согласно материалам Генерального плана, схема транспортной инфраструктуры МО «Город Томск») – ул. Пушкина; Пересечение с магистральной улицей общегородского значения (согласно материалам Генерального плана, схема транспортной инфраструктуры МО «Город Томск») – пр. Новаторов.
1.2.19.	Наименование, основные характеристики и назначение планируемых и существующих объектов капитального строительства, проектируемых в составе линейных объектов	
	Существующие линейные объекты инженерной инфраструктуры - сеть бытовой самотечной канализации	
	Характеристики	Характер заложения – подземный
	Существующие линейные объекты инженерной инфраструктуры – сеть электроснабжения низкого напряжения	
	Характеристики	Характер заложения – надземный и подземный
	Существующие линейные объекты инженерной инфраструктуры – сеть электроснабжения высокого напряжения	
	Характеристики	Характер заложения – надземный и подземный
	Существующие линейные объекты инженерной инфраструктуры – сеть водоснабжения	
	Характеристики	Характер заложения – подземный
	Существующие линейные объекты инженерной инфраструктуры - кабельная линия связи	
	Характеристики	Характер заложения – надземный
	Существующие линейные объекты инженерной инфраструктуры – сеть теплоснабжения	
	Характеристики	Характер заложения – подземный
	Существующие линейные объекты инженерной инфраструктуры – сеть газоснабжения	
	Характеристики	Характер заложения – подземный
	Планируемые линейные объекты инженерной инфраструктуры – сети ливневой канализации	
	Характеристики	Характер заложения – подземный
	Планируемые линейные объекты инженерной инфраструктуры – сети газоснабжения	
	Характеристики	Характер заложения – подземный
	Планируемые линейные объекты инженерной инфраструктуры – сети электроснабжения низкого напряжения	
	Характеристики	Характер заложения – подземный
1.3.	<b>Улица местного значения</b>	
1.3.1.	Площадь зоны планируемого размещения	1,0034 га
1.3.2.	Категория линейного объекта (согласно СП 42.13330.2016)	Улицы и дороги местного значения – улицы в зонах жилой застройки
1.3.3.	Основное назначение линейного объекта	Осуществляются транспортные и пешеходные связи на территории жилой застройки, обеспечение доступа к офисным и административным зданиям;
1.3.4.	Расчетная скорость движения	40 км/ч
1.3.5.	Ширина улиц и дорог в красных линиях, м.	максимальная – 21,9 м., минимальная – 15,0 м.
1.3.6.	Число полос	2 полосы
1.3.7.	Ширина полосы движения	3,50 м.
1.3.8.	Ширина проезжей части	7 м.
1.3.9.	Разделение транспортных потоков по направлению	Дорожная разметка
1.3.10.	Наименьшая ширина пешеходной части тротуара	2 м.
1.3.11.	Протяженность	616,2 м. (по оси в границах разработки проекта планировки)
1.3.12.	Организация движения транспорта и пешеходов	Средства организации движения транспорта и пешеходов, в том числе для маломобильных групп населения в соответствии с СП 59.13330.2020 «СНиП 35-01-2001. Доступность зданий и сооружений для маломобильных групп населения». В местах пересечения пешеходных

		путей с проезжей частью улиц и дорог предусматривается пониженный борт
1.3.13.	Проектная мощность	Не подлежит установлению
1.3.14.	Пропускная способность	Не подлежит установлению
1.3.15.	Грузонапряженность	Не подлежит установлению
1.3.16.	Интенсивность движения	Не подлежит установлению
1.3.17.	Пешеходные переходы	Пешеходные переходы устраиваются в уровне проезжей части со светофорным регулированием
1.3.18.	Пересечение с дорогами	Примыкание с улицей местного значения ул. Северный городок (согласно проекту планировки) с восточной стороны
1.3.19.	Наименование, основные характеристики и назначение существующих объектов капитального строительства, проектируемых в составе линейных объектов	
	Существующие линейные объекты инженерной инфраструктуры – сеть электроснабжения высокого напряжения	
	Характеристики	Характер заложения – надземный и подземный
	Существующие линейные объекты инженерной инфраструктуры – сеть водоснабжения	
	Характеристики	Характер заложения – подземный
	Существующие линейные объекты инженерной инфраструктуры – сеть бытовой канализации	
	Характеристики	Характер заложения – подземный
	Существующие линейные объекты инженерной инфраструктуры – сеть теплоснабжения	
	Характеристики	Характер заложения – подземный
	Планируемые линейные объекты инженерной инфраструктуры – сети ливневой канализации	
	Характеристики	Характер заложения – подземный
	Планируемые линейные объекты инженерной инфраструктуры – сети электроснабжения низкого напряжения	
	Характеристики	Характер заложения – подземный
	Планируемые линейные объекты инженерной инфраструктуры – сети электроснабжения высокого напряжения	
	Характеристики	Характер заложения – подземный
	Планируемые линейные объекты инженерной инфраструктуры – сеть водоснабжения	
	Характеристики	Характер заложения – подземный
	Планируемые линейные объекты инженерной инфраструктуры – сеть бытовой канализации	
	Характеристики	Характер заложения – подземный
	Планируемые линейные объекты инженерной инфраструктуры – сеть теплоснабжения	
	Характеристики	Характер заложения – подземный
<b>2.</b>	<b>Перечень субъектов Российской Федерации, перечень муниципальных районов, городских округов в составе субъектов Российской Федерации, перечень поселений, населенных пунктов, внутригородских территорий городов федерального значения, на территориях которых устанавливаются зоны планируемого размещения линейных объектов.</b>	
2.1.	Проектируемые объекты расположены в границах муниципального образования «Город Томск» Томской области Российской Федерации в г. Томске	
<b>3.</b>	<b>Наименование, основные характеристики и назначение планируемых объектов капитального строительства, проектируемых в составе линейных объектов</b>	
3.1.	В составе проспекта Новаторов планируется размещение объекта дорожного сервиса – автомобильная заправочная станция (существующая)	
3.2.	Площадь зоны планируемого размещения	0,2623 га
3.3.	Тип объекта капитального строительства	Автомобильная заправочная станция (АЗС) — комплекс зданий, сооружений и оборудования (в том числе с объектами обслуживания водителей и пассажиров), ограниченный пределами зоны и предназначенный для заправки легковых транспортных средств жидким моторным топливом
3.4.	Конструктивное исполнение и назначение	Стационарная общего пользования

<b>4.</b>	<b>Наименование, основные характеристики и назначение планируемых линейных объектов, подлежащих реконструкции в связи изменением их местоположения</b>	
4.1.	Линейные объекты, подлежащие реконструкции в связи с изменением их местоположения отсутствуют	
<b>5.</b>	<b>Перечень координат характерных точек границ зон планируемого размещения линейных объектов (см. в разделе «Координаты характерных точек границ зон планируемого размещения линейных объектов»)</b>	
<b>6.</b>	<b>Перечень координат характерных точек границ зон планируемого размещения линейных объектов, объектов капитального строительства, проектируемых в составе линейного объекта</b>	
6.1.	<b>Перечень координат характерных точек границ зон планируемого размещения объектов капитального строительства, проектируемых в составе линейных объектов (см. в разделе «Координаты характерных точек границ зон планируемого размещения объектов капитального строительства проектируемых в составе линейных объектов»)</b>	
<b>7.</b>	<b>Перечень координат характерных точек границ зон планируемого размещения линейных объектов, подлежащих реконструкции в связи с изменением их местоположения</b>	
7.1.	Линейные объекты, подлежащие реконструкции в связи с изменением их местоположения отсутствуют	
<b>8.</b>	<b>Предельные параметры разрешенного строительства, реконструкции объектов капитального строительства, входящих в состав линейных объектов в границах зон их планируемого размещения</b>	
8.1.	Предельное количество этажей и (или) предельная высота объектов капитального строительства, входящих в состав линейных объектов, в границах каждой зоны планируемого размещения таких объектов	Не подлежит установлению
8.2.	Максимальный процент застройки каждой зоны планируемого размещения объектов капитального строительства, входящих в состав линейных объектов, определяемый как отношение площади зоны планируемого размещения объекта капитального строительства, входящего в состав линейного объекта, которая может быть застроена, ко всей площади этой зоны	Не подлежит установлению
8.3.	Минимальные отступы от границ земельных участков в целях определения мест допустимого размещения объектов капитального строительства, которые входят в состав линейных объектов и за пределами которых запрещено строительство таких объектов, в границах каждой зоны планируемого размещения объектов капитального строительства, входящих в состав линейных объектов; требования к архитектурным решениям объектов капитального строительства, входящих в состав линейных объектов, в границах каждой зоны планируемого размещения таких объектов, расположенной в границах территории исторического поселения федерального или регионального значения, с указанием:  - требований к цветовому решению внешнего облика таких объектов; - требований к строительным материалам, определяющим внешний облик таких объектов; - требований к объемно-пространственным, архитектурно-стилистическим и иным характеристикам таких объектов, влияющим на их внешний облик и (или) на композицию, а также на силуэт застройки исторического поселения.	Не подлежит установлению
<b>9.</b>	<b>Информация о необходимости осуществления мероприятий по защите сохраняемых объектов капитального строительства (здание, строение, сооружение, объекты, строительство которых не завершено), существующих и строящихся на момент подготовки проекта планировки территории, а также объектов капитального строительства, планируемых к строительству в соответствии с ранее утвержденной документацией по планировке территории, от возможного негативного воздействия в связи с размещением линейных объектов</b>	
9.1.	Существующие сети связи	
9.1.1.	Характер заложения	Подземный
9.1.2.	Характеристика	В рамках проекта предусматривается сохранение существующих кабелей связи, расположенных в зонах планируемого размещения линейных объектов. Мероприятия по защите данного объекта необходимо выполнить в соответствии с постановлением Правительства РФ от 09.06.1995 № 578.
9.2.	Существующие сети водоснабжения	
9.2.1.	Характер заложения	Подземный

9.2.2.	Характеристика	В рамках проекта предусматривается сохранение части существующей сети водоснабжения. Мероприятия по защите данного объекта необходимо выполнить в соответствии с таб. 12.5 СП 42.13330.2016.
9.3.	Существующие сети бытовой самотечной канализации	
9.3.1.	Характер заложения	Подземный
9.3.2.	Характеристика	В рамках проекта предусматривается сохранение части существующей бытовой самотечной канализации. Мероприятия по защите данного объекта необходимо выполнить в соответствии с таб. 12.5 СП 42.13330.2016.
9.4.	Существующие сети электроснабжения низкого напряжения, в т.ч. сети электроосвещения (0,4 кВ)	
9.4.1.	Характер заложения	Подземный
9.4.2.	Характеристика	В рамках проекта предусматривается сохранение части существующей подземной и части надземной сети электроснабжения низкого напряжения, в т.ч. сети электроосвещения. Мероприятия по защите данного объекта необходимо выполнить в соответствии с постановлением Правительства РФ от 24.02.2009 № 160.
9.5.	Существующие сети электроснабжения высокого напряжения	
9.5.1.	Характер заложения	Подземный и надземный
9.5.2.	Характеристика	В рамках проекта предусматривается сохранение части существующей подземной сети электроснабжения высокого напряжения. Мероприятия по защите данного объекта необходимо выполнить в соответствии с постановлением Правительства РФ от 24.02.2009 № 160.
9.6.	Существующие сети теплоснабжения	
9.6.1.	Характер заложения	Подземный
9.6.2.	Характеристика	В рамках проекта предусматривается сохранение части существующей подземной сети теплоснабжения. Мероприятия по защите данного объекта необходимо выполнить в соответствии с постановлением Правительства РФ от 17.08.1992 № 197.
9.7.	Существующие сети газоснабжения	
9.7.1.	Характер заложения	Подземный
9.7.2.	Характеристика	В рамках проекта предусматривается сохранение части существующей сети газоснабжения. Мероприятия по защите данного объекта необходимо выполнить в соответствии с постановлением Правительства РФ от 20 ноября 2000 г. №878.
9.8.	Объект дорожного сервиса – автозаправочная станция (существующая)	
9.8.1.	Характеристика	В рамках проекта предусматривается сохранение существующей автозаправочной станции.
<b>10.</b>	<b>Информация о необходимости осуществления мероприятий по сохранению объектов культурного наследия от возможного негативного воздействия в связи с размещением линейных объектов.</b>	
10.1.	<p>В границах территории, в отношении которой осуществляется подготовка проекта планировки присутствуют следующие объекты культурного наследия регионального значения:</p> <p>1. Комплекс зданий «Красные казармы» (в соответствии с приказом Департамента по культуре и туризму № 033/01-09 от 17.02.2014);</p> <p>Объекты проектируемых дорог не пересекают границы зон охраны объектов культурного наследия. Возможные мероприятия по сохранению объектов культурного наследия необходимо принять в соответствии со статьей 36 Федерального закона от 25 июня 2002 г. N 73-ФЗ "Об объектах культурного наследия (памятниках истории и культуры) народов Российской Федерации".</p>	
<b>11.</b>	<b>Информация о необходимости осуществления мероприятий по охране окружающей среды. Перечень мероприятий по предотвращению и (или) снижению возможного негативного воздействия намечаемой хозяйственной деятельности на окружающую среду.</b>	
11.1	Мероприятия по охране растительного и животного мира	
	Основными факторами воздействия проектируемого объекта на растительный и животный мир являются: - отчуждение территории под строительство; - загрязнение компонентов среды вредными веществами. Мероприятия по охране растительного мира. Для охраны объектов растительного мира проектом предусматривается комплекс мероприятий: - строительные работы проводить строго в пределах отведенной полосы отвода; - не допускать захламления территории строительства; - по	

	окончании строительства провести работы по восстановлению нарушенных земель (рекультивацию). Мероприятия по охране животного мира. Особо охраняемых видов животных на участке работ нет, охотничьи угодья отсутствуют, и ценные в хозяйственном отношении охотничьи животные не обитают. И так как объект строительства располагается в городской черте, где нет естественной среды обитания животных, воздействия на животный мир не предусматривается
11.2	Мероприятия по охране атмосферного воздуха
	В качестве мероприятий, позволяющих снизить выбросы загрязняющих веществ до минимума, проектом предусматриваются: - использование строительных машин и механизмов в исправном состоянии, прошедших техосмотр; - исключение одновременной работы строительной техники; - ограничение работы строительной техники на холостом режиме; - соблюдение графика производства работ; - ограждение места проведения работ
11.3	Мероприятия по охране подземных и поверхностных вод
	Мероприятия по охране поверхностных и подземных вод при строительстве объекта. В качестве мероприятий по предотвращению загрязнения подземных вод проектом предусматривается: - планировка строительных площадок; - мощение площадок и подъездных дорог дорожными плитами; - сбор сточных вод со строительных площадок в отстойники, установленные в пониженных местах; - использование дорожно-строительной техники в исправном состоянии, прошедшей техосмотр; - организация для заправки дорожной техникой топливом площадки для заправки машин с твердым покрытием и наличием поддона для исключения проливов топлива. С учетом принятых в проекте мероприятий воздействия на подземные воды при строительстве не предусматривается. Мероприятия по охране поверхностных и подземных вод при эксплуатации линейных объектов. При эксплуатации улицы загрязнение прилегающей территории обусловлено стоком поверхностных вод с дорожного полотна. С целью минимизации отрицательного влияния объекта на гидросферу необходимо выполнение следующего комплекса работ: - устройство ливневой канализации; - укрепление откосов насыпи; - укрепление водоотводных канав и кюветов.
11.4	Мероприятия по охране и рациональному использованию земельных ресурсов и почвенного покрова
	Мероприятия по охране и рациональному использованию земельных ресурсов и почвенного покрова. При строительстве проектируемых улиц выполняются следующие виды работы: - разработка, перемещение и укладка грунта землеройными машинами и транспортными средствами при возведении земляного полотна и устройстве дорожной одежды, строительстве искусственных сооружений, прокладке и переносе инженерных коммуникаций; - расчистка полосы отвода от деревьев и кустарников, снятие и перемещение растительного слоя; - размещение строительных площадок. В целях предупреждения отрицательного воздействия проектируемого объекта на прилегающие ландшафты, проектом предусматриваются следующие мероприятия: - откосы насыпи укрепляются посевом многолетних трав по слою растительного грунта толщиной 15 см; для укрепительных работ используется растительный грунт (кроме грунтов мягко пластичной консистенции), ранее срезанный в основании насыпей и из выемок; - укрепление канавы и кюветов.
11.5	Мероприятия по сбору, использованию, обезвреживанию, транспортировке и размещению отходов
	Мероприятия, направленные на снижение воздействия отходов на окружающую среду. При организации строительных площадок и выполнении подготовительных работ с целью уменьшения загрязнения окружающей среды предусматривается: - ремонт, техническое обслуживание и заправку техники осуществлять вне стройплощадок на специализированных предприятиях города; - для временного накопления отходов использовать контейнеры для сбора мусора; - контейнеры для сбора мусора устанавливаются на площадках с твердым покрытием; - селективный сбор отходов; - ограждение площадок. Отходы от вырубки деревьев должны своевременно вывозиться автотранспортом на полигон ТБО г. Томска, не складироваться. Не допускается: - складирование в контейнерах для бытовых отходов 1, 2, 3 классов опасности; - сжигание отходов; - переполнение контейнеров для складирования отходов; - захламления территории
11.6	Мероприятия по защите от физических видов воздействия.
	Мероприятия по защите от шума при строительстве объекта. Для снижения уровня шума при строительстве объекта предусматриваются следующие мероприятия: - ограждение места строительства вблизи жилой застройки шумозащитным экраном; - ограждение стройплощадки глухим забором; - использование строительной техники в исправном состоянии; - выполнение работ в одну смену (дневное время); - недопущение работы строительной техники на холостом ходу. Мероприятия по защите от шума при эксплуатации магистрали. При разработке шумозащитных мероприятий при эксплуатации магистрали решаются следующие задачи: - исследование параметров движения и уровней шума на перегонах автодороги во временных интервалах суток; - определение шумовых характеристик участков магистрали, расчет и построение карты шума на участках автомобильной дороги; - расчет размеров санитарных разрывов, построение карт зашумленности.
12.	<b>Информация о необходимости осуществления мероприятий по защите территории от</b>

	<b>чрезвычайных ситуаций природного и техногенного характера, в том числе по обеспечению пожарной безопасности и гражданской обороне</b>
12.1	<p>Ближайшая от территории проектирования пожарная часть №3 Главного управления МЧС России по ТО, расположена по адресу: ул. Больничная, 4 на расстоянии 800 м.</p> <p>Согласно «Показателям для отнесения организации к категориям по ГО», Постановлению Правительства Российской Федерации № 1115 от 19.09.1998 г. «О порядке отнесения ограничений к категориям по гражданской обороне» проектируемый объект не подлежит отнесению к категориям по гражданской обороне.</p> <p>Пожаротушение на территории строительства производится силами создаваемых в строительных подразделениях отрядов. На строительных площадках должны быть оборудованы щиты с набором пожарного инвентаря, запасами песка и воды. К местам производства работ должен быть обеспечен подъезд пожарных транспортных средств. Выполнение строительно-монтажных работ производится в соответствии с требованиями СНиП 122- 03-2001. При производстве строительно-монтажных и механизированных дорожностроительных работ техника безопасности обеспечивается комплексом мероприятий, включающих: - изучение правил техники безопасности и охраны труда по всему комплексу строительно-монтажных работ инженернотехническим персоналом и руководителями работ; - назначение на каждом объекте лиц, отвечающих за соблюдение правил техники безопасности; - разработку инструкций по технике безопасности с учетом местных условий; - вводный инструктаж перед началом работ и инструктаж о выполнении требований техники безопасности на рабочем месте; - изучение работниками должностных инструкций и проверка знаний по технике безопасности; - использование наглядных пособий и плакатов по технике безопасности; - оборудование машин и механизмов звуковой и световой сигнализацией; - размещение машин и механизмов вне охранной зоны воздушных линий электропередач и связи; - расположение всех проектируемых сооружений с учетом габарита приближения строений по ГОСТ 9238.</p>

**КООРДИНАТЫ ХАРАКТЕРНЫХ ТОЧЕК ГРАНИЦ ЗОН ПЛАНИРУЕМОГО  
РАЗМЕЩЕНИЯ ЛИНЕЙНЫХ ОБЪЕКТОВ**

<b>Зона 1 (согласно Приложению 1 основной утверждаемой части)</b>				
<b>Площадь территории</b>			<b>64 033 кв.м</b>	
<b>№ точки</b>	<b>X</b>	<b>Y</b>	<b>Дирекционное направление</b>	<b>Длина линии</b>
1	351369,11	4326894,02	357° 13' 51"	17,80
2	351386,89	4326893,16	0° 01' 01"	101,29
3	351488,18	4326893,19	0° 00' 00"	31,19
4	351519,37	4326893,19	91° 19' 31"	54,91
5	351518,10	4326948,09	91° 25' 56"	2,00
6	351518,05	4326950,09	91° 20' 20"	5,99
7	351517,91	4326956,08	91° 24' 23"	46,44
8	351516,77	4327002,51	178° 37' 11"	8,30
9	351508,47	4327002,71	88° 30' 25"	7,29
10	351508,66	4327010,00	88° 28' 39"	22,21
11	351509,25	4327032,20	185° 57' 26"	2,31
12	351506,95	4327031,96	90° 20' 18"	5,08
13	351506,92	4327037,04	90° 18' 54"	116,39
14	351506,28	4327153,43	88° 48' 31"	214,98
15	351510,75	4327368,36	92° 47' 00"	55,40
16	351508,06	4327423,69	98° 42' 39"	55,40
17	351499,67	4327478,45	104° 37' 42"	55,40
18	351485,68	4327532,05	110° 33' 38"	45,27
19	351469,78	4327574,44	115° 34' 49"	20,03
20	351461,13	4327592,51	188° 07' 34"	84,04
21	351377,93	4327580,63	295° 30' 40"	28,44
22	351390,18	4327554,96	293° 23' 15"	31,06
23	351402,51	4327526,45	288° 18' 18"	5,57
24	351404,26	4327521,16	298° 24' 42"	9,44
25	351408,75	4327512,86	279° 25' 35"	84,20
26	351422,54	4327429,80	288° 50' 21"	21,96
27	351429,63	4327409,02	282° 49' 53"	13,15
28	351432,55	4327396,20	270° 23' 19"	28,02
29	351432,74	4327368,18	279° 28' 17"	10,27
30	351434,43	4327358,05	267° 29' 59"	16,05
31	351433,73	4327342,02	267° 32' 35"	119,67
32	351428,60	4327222,46	267° 13' 58"	73,95
33	351425,03	4327148,60	261° 20' 51"	1,86
34	351424,75	4327146,76	327° 59' 41"	0,09
35	351424,83	4327146,71	261° 12' 33"	28,33
36	351420,50	4327118,71	261° 11' 18"	11,29

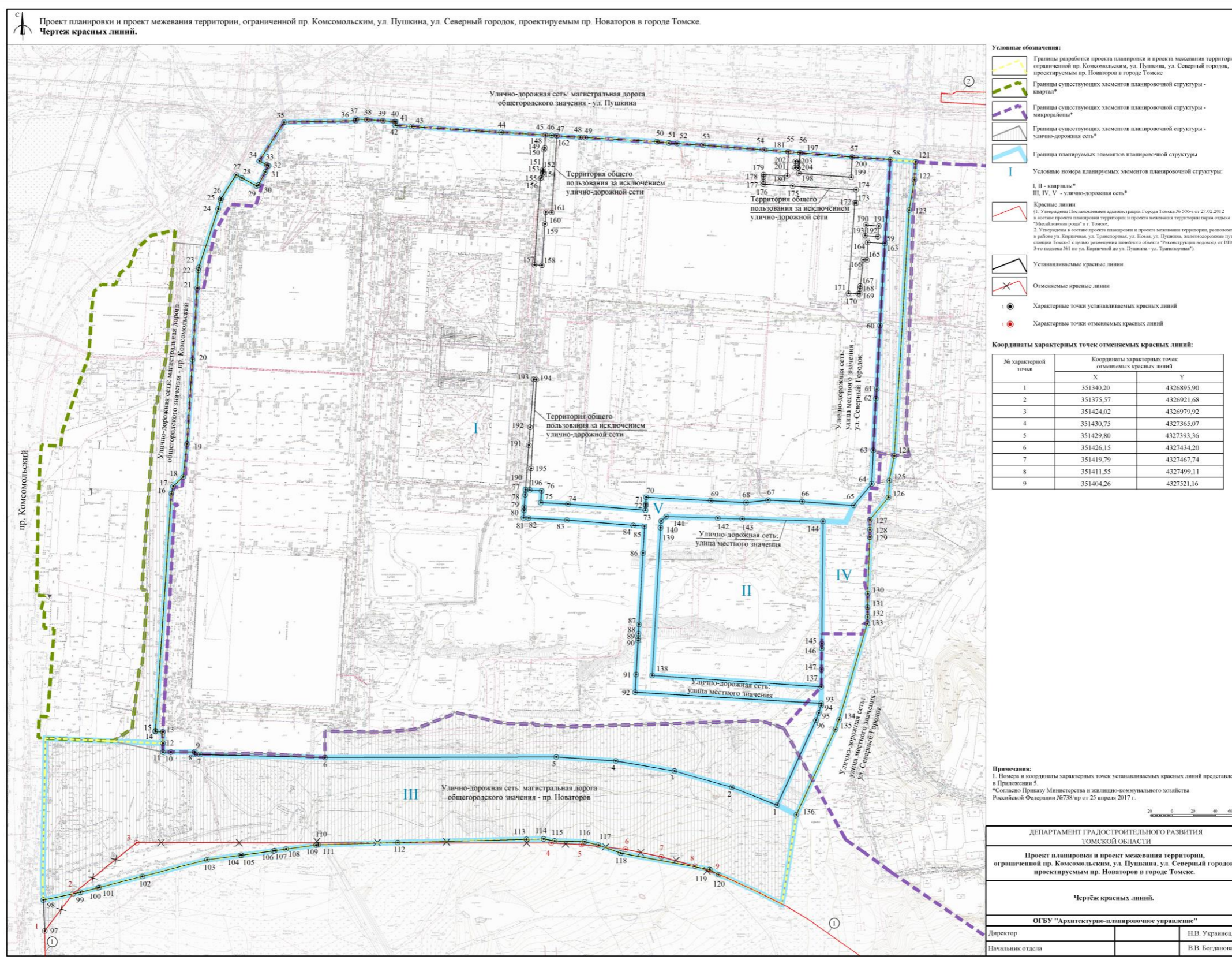
37	351418,77	4327107,55	230° 11' 40"	0,16
38	351418,67	4327107,43	261° 11' 47"	30,32
39	351414,03	4327077,47	274° 30' 50"	0,38
40	351414,06	4327077,09	261° 12' 56"	31,95
41	351409,18	4327045,51	254° 37' 33"	62,01
42	351392,74	4326985,72	254° 37' 17"	41,52
43	351381,73	4326945,69	249° 38' 18"	1,03
44	351381,37	4326944,72	254° 36' 42"	16,96
45	351376,87	4326928,37	257° 16' 12"	35,22
1	351369,11	4326894,02		
<b>Зона 2 (согласно Приложению 1 основной утверждаемой части)</b>				
<b>Площадь территории</b>			<b>15 535 кв.м</b>	
<b>№ точки</b>	<b>X</b>	<b>Y</b>	<b>Дирекционное направление</b>	<b>Длина линии</b>
46	351616,21	4327613,21	359° 22' 23"	4,57
47	351620,78	4327613,16	359° 33' 21"	113,50
48	351734,28	4327612,28	90° 42' 20"	21,11
49	351734,02	4327633,39	24° 51' 49"	17,17
50	351749,60	4327640,61	38° 41' 02"	26,10
51	351769,97	4327656,92	1° 28' 01"	31,25
52	351801,21	4327657,72	1° 49' 11"	48,18
53	351849,37	4327659,25	3° 42' 13"	8,98
54	351858,33	4327659,83	1° 59' 40"	58,91
55	351917,20	4327661,88	2° 16' 26"	76,62
56	351993,76	4327664,92	2° 44' 12"	78,12
57	352071,79	4327668,65	94° 22' 34"	23,46
58	352070,00	4327692,04	90° 00' 00"	0,01
59	352070,00	4327692,05	182° 38' 18"	16,73
60	352053,29	4327691,28	188° 44' 19"	28,63
61	352024,99	4327686,93	182° 24' 40"	228,91
62	351796,28	4327677,30	190° 34' 22"	23,33
63	351773,35	4327673,02	181° 25' 16"	15,72
64	351757,63	4327672,63	218° 35' 02"	27,08
65	351736,46	4327655,74	178° 55' 00"	8,99
66	351727,47	4327655,91	179° 01' 09"	7,01
67	351720,46	4327656,03	181° 03' 28"	52,55
68	351667,92	4327655,06	179° 57' 17"	12,64
69	351655,28	4327655,07	178° 36' 16"	9,03
70	351646,25	4327655,29	181° 49' 27"	6,28
71	351639,97	4327655,09	195° 13' 06"	93,10
72	351550,13	4327630,65	200° 28' 15"	9,44

73	351541,29	4327627,35	203° 29' 28"	87,40
74	351461,13	4327592,51	295° 34' 49"	20,03
75	351469,78	4327574,44	23° 30' 15"	86,68
76	351549,27	4327609,01	20° 25' 12"	7,39
77	351556,20	4327611,59	16° 42' 25"	7,13
78	351563,03	4327613,64	359° 28' 01"	2,15
79	351565,18	4327613,62	359° 33' 14"	15,41
80	351580,59	4327613,50	359° 32' 01"	35,62
45	351616,21	4327613,21		
<b>Зона 3 (согласно Приложению 1 основной утверждаемой части)</b>				
<b>Площадь</b>			<b>10 034 кв.м</b>	
<b>№ точки</b>	<b>X</b>	<b>Y</b>	<b>Дирекционное направление</b>	<b>Длина линии</b>
81	351735,49	4327514,30	270° 43' 47"	47,90
82	351736,10	4327466,40	227° 10' 41"	6,33
83	351731,80	4327461,76	183° 45' 33"	6,25
84	351725,56	4327461,35	182° 11' 32"	137,50
85	351588,16	4327456,09	92° 45' 12"	157,59
86	351580,59	4327613,50	179° 33' 14"	15,41
87	351565,18	4327613,62	272° 19' 49"	9,84
88	351565,58	4327603,79	272° 20' 56"	163,47
89	351572,28	4327440,46	2° 21' 41"	16,50
90	351588,77	4327441,14	2° 11' 09"	31,72
91	351620,47	4327442,35	2° 19' 18"	2,22
92	351622,69	4327442,44	2° 10' 17"	4,22
93	351626,91	4327442,60	2° 07' 53"	8,34
94	351635,24	4327442,91	2° 10' 39"	66,59
95	351701,78	4327445,44	2° 12' 00"	24,75
96	351726,51	4327446,39	273° 33' 21"	10,48
97	351727,16	4327435,93	273° 37' 15"	61,91
98	351731,07	4327374,14	271° 52' 02"	35,60
99	351732,23	4327338,56	271° 46' 44"	4,83
100	351732,38	4327333,73	3° 09' 58"	6,88
101	351739,25	4327334,11	3° 13' 19"	3,02
102	351742,27	4327334,28	3° 09' 48"	11,60
103	351753,85	4327334,92	3° 15' 02"	4,94
104	351758,78	4327335,20	93° 26' 59"	14,96
105	351757,88	4327350,13	182° 57' 59"	11,01
106	351746,88	4327349,56	91° 52' 44"	25,31
107	351746,05	4327374,86	93° 36' 39"	72,24
108	351741,50	4327446,96	2° 10' 23"	4,48

109	351745,98	4327447,13	2° 06' 06"	1,09
110	351747,07	4327447,17	1° 59' 13"	6,63
111	351753,70	4327447,40	91° 59' 29"	60,15
112	351751,61	4327507,51	91° 57' 25"	32,80
113	351750,49	4327540,29	82° 41' 44"	20,61
114	351753,11	4327560,73	91° 31' 52"	31,81
115	351752,26	4327592,53	93° 10' 00"	48,15
116	351749,60	4327640,61	204° 51' 49"	17,17
117	351734,02	4327633,39	270° 42' 20"	21,11
118	351734,28	4327612,28	270° 42' 28"	75,28
119	351735,21	4327537,01	270° 42' 23"	22,71
81	351735,49	4327514,30		

**КООРДИНАТЫ ХАРАКТЕРНЫХ ТОЧЕК ГРАНИЦ ЗОН ПЛАНИРУЕМОГО  
РАЗМЕЩЕНИЯ ОБЪЕКТОВ КАПИТАЛЬНОГО СТРОИТЕЛЬСТВА, ПРОЕКТИРУЕМЫХ  
В СОСТАВЕ ЛИНЕЙНЫХ ОБЪЕКТОВ**

<b>Зона 1.1 (согласно Приложению 1 основной утверждаемой части)</b>				
<b>Площадь территории</b>			<b>2 623 кв.м</b>	
<b>№ точки</b>	<b>X</b>	<b>Y</b>	<b>Дирекционное направление</b>	<b>Длина линии</b>
120	351468,27	4326905,30	33° 14' 28"	3,54
121	351471,23	4326907,24	11° 34' 15"	6,03
122	351477,14	4326908,45	24° 00' 09"	2,90
123	351479,79	4326909,63	46° 40' 29"	7,26
124	351484,77	4326914,91	70° 16' 06"	10,90
125	351488,45	4326925,17	83° 29' 13"	24,16
126	351491,19	4326949,17	78° 11' 58"	9,39
127	351493,11	4326958,36	70° 35' 04"	5,17
128	351494,83	4326963,24	187° 06' 49"	44,01
129	351451,16	4326957,79	187° 33' 41"	5,70
130	351445,51	4326957,04	248° 51' 51"	30,53
131	351434,50	4326928,56	270° 41' 26"	19,08
132	351434,73	4326909,48	1° 07' 31"	12,22
133	351446,95	4326909,72	348° 17' 15"	21,77
120	351468,27	4326905,30		



Приложение 5  
к приказу Департамента  
градостроительного развития  
Томской области  
от \_\_\_\_\_ № \_\_\_\_\_

## ПОЛОЖЕНИЕ

**о характеристиках планируемого развития территории, в том числе о плотности и параметрах застройки территории (в пределах, установленных градостроительным регламентом), о характеристиках объектов капитального строительства жилого, производственного, общественно-делового и иного назначения и необходимых для функционирования таких объектов и обеспечения жизнедеятельности человека объектов коммунальной, транспортной, социальной инфраструктур, в том числе объектов, включенных в программы комплексного развития систем коммунальной инфраструктуры, программы комплексного развития транспортной инфраструктуры, программы комплексного развития социальной инфраструктуры и необходимых для развития территории в границах элемента планировочной структуры.**

### 1. ПЛАНИРУЕМЫЕ ЭЛЕМЕНТЫ ПЛАНИРОВОЧНОЙ СТРУКТУРЫ

1.1. Перечень планируемых элементов планировочной структуры:

№ п/п	Наименование элемента планировочной структуры	Площадь, га
I	Граница элемента планировочной структуры – квартал	32,8046
II	Граница элемента планировочной структуры – квартал	2,3222
III	Граница элемента планировочной структуры – улично-дорожная сеть	6,4033
IV	Граница элемента планировочной структуры – улично-дорожная сеть	1,5535
V	Граница элемента планировочной структуры – улично-дорожная сеть	1,0034

1.2. Характеристика планируемого развития территории, в том числе параметры застройки территории и характеристики развития систем социального, транспортного обслуживания и инженерно-технического обеспечения планируемых элементов планировочной структуры (кварталы), ограниченных пр. Комсомольским, ул. Пушкина, ул. Льва Толстого, проектируемым пр. Новаторов в городе Томске.

Параметры	Единица измерения	Количество
<b>ТЕРРИТОРИЯ ПЛАНИРУЕМОГО РАЗМЕЩЕНИЯ ОБЪЕКТОВ КАПИТАЛЬНОГО СТРОИТЕЛЬСТВА</b>		
Площадь территории в границах планируемых элементов планировочной структуры	кв.м.	440 870
Площадь территории планируемого развития	кв.м.	440 870
Численность населения, в т.ч. существующей	человек	4 473
Плотность населения	человек/га	136
Общая площадь объектов капитального строительства (планируемых)	кв.м.	194 362,1
Коэффициент плотности застройки территории (планируемой)	кв.м. общей площади/кв.м.	0,59
Убыль жилого фонда:	шт.	-
<b>ЗОНЫ ПЛАНИРУЕМОГО РАЗМЕЩЕНИЯ ОБЪЕКТОВ КАПИТАЛЬНОГО СТРОИТЕЛЬСТВА</b>		
<b>Территории для размещения дошкольного, начального и</b>		

<b>среднего общего образования</b>		
<b>Территория дошкольного образования</b>		
- площадь территории	кв.м	9 328
- количество мест	мест	270
- минимальная площадь озелененных территорий	кв.м.	4 828 (50%)
- площадь озелененных территорий по проекту (процент озеленения)	кв.м.	4940 (53%)
- минимальное количество камер наружного наблюдения для объектов капитального строительства на земельном участке		2 на главный фасад; 1 на каждый вход/выход на территорию объекта; 2 на спортивную площадку; 2 на игровые площадки (учитывая обеспечение обзора всех площадок)
- минимальный отступ зданий, строений, сооружений от границ земельных участков	м	не подлежит установлению
- количество парковочных мест для кратковременно остановки автотранспорта родителей, привозящих детей	м/м	5
<b>Территория начального и среднего общего образования</b>		
- площадь территории	кв.м.	23 222
- количество мест	мест	825
- минимальная площадь озелененных территорий	кв.м.	11 611 (50%)
- площадь озелененных территорий по проекту	кв.м.	15 164 (65%)
- минимальное количество камер наружного наблюдения для объектов капитального строительства на земельном участке		2 на главный фасад; 1 на каждый вход/выход на территорию объекта; 2 на спортивную площадку; 2 на игровые площадки (учитывая обеспечение обзора всех площадок)
- минимальный отступ зданий, строений, сооружений от границ земельных участков	м	не подлежит установлению
- количество парковочных мест для кратковременно остановки автотранспорта родителей, привозящих детей	м/м	7
<b>Территория для размещения многоэтажной жилой застройки</b>		
- общая площадь территории	кв.м.	80 493
<b>Многоквартирные многоэтажные жилые дома (3 очередь)</b>		
- площадь территории	кв.м.	16 538
- площадь застройки	кв.м.	6094,7
- жилая площадь	кв.м.	14 965,1
- количество квартир	шт.	281
- площадь встроенно-пристроенных объектов обслуживания	кв.м.	1097,9

- общая площадь здания	кв.м.	28 562,6
- количество парковочных мест	м/мест	168
- число жителей	чел.	499
- процент застройки	%	36,9
- площадь озелененных территорий (процент озеленения)	кв.м.	6 329 (38,3%)
- плотность застройки	кв.м./Га	0,9049
<b>Многokвартирные многоэтажные жилые дома (4 очередь)</b>		
- площадь территории	кв.м.	11 325
- площадь застройки	кв.м.	2 254,8
- жилая площадь	кв.м.	15 020,8
- количество квартир	шт.	349
- общая площадь здания	кв.м.	30 003,3
- количество парковочных мест	м/мест	173
- число жителей	чел.	499
- процент застройки	%	20
- площадь озелененных территорий (процент озеленения)	кв.м.	3 688 (32,5%)
- плотность застройки	кв.м./Га	1,3263
<b>Многokвартирные многоэтажные жилые дома (5 очередь)</b>		
- площадь территории	кв.м.	17 023
- площадь застройки	кв.м.	5622
- жилая площадь	кв.м.	24 676,2
- количество квартир	шт.	493
- площадь встроенно-пристроенных объектов обслуживания	кв.м.	3597,6
- общая площадь здания	кв.м.	47 985,0
- площадь встроенно-пристроенной поликлиники	кв.м.	900
- количество посещений в смену встроенно-пристроенной поликлиники	чел.	50-100
- количество парковочных мест	м/мест	307
- число жителей	чел.	823
- процент застройки	%	33
- площадь озелененных территорий (процент озеленения) (данные будут уточняться на этапе разработки рабочей документации)	кв.м.	7340 (43%)
- плотность застройки	кв.м./Га	1,4496
<b>Многokвартирные многоэтажные жилые дома (6 очередь)</b>		
- площадь территории	кв.м.	14 420
- площадь застройки	кв.м.	4 804
- жилая площадь	кв.м.	16 227,6
- количество квартир	шт.	324
- площадь встроенно-пристроенных объектов обслуживания	кв.м.	3 843
- общая площадь здания	кв.м.	31 087,8
- количество парковочных мест	м/мест	214
- число жителей	чел.	541
- процент застройки	%	33,3
- площадь озелененных территорий (процент озеленения)	кв.м.	6 233 (43,2%)

(данные будут уточняться на этапе разработки рабочей документации)		
- плотность застройки	кв.м./Га	1,1254
<b>Многokвартирные многоэтажные жилые дома (7 очередь)</b>		
- площадь территории	кв.м.	12 452
- площадь застройки	кв.м.	3 551
- жилая площадь	кв.м.	20 196,6
- количество квартир	шт.	404
- площадь встроенно-пристроенных объектов обслуживания	кв.м.	2130,6
- общая площадь здания	кв.м.	39 025,8
- площадь подземной встроенно-пристроенной автостоянки	кв.м.	1139,5
- количество парковочных мест	м/мест	238
- число жителей	чел.	673
- процент застройки	%	28,5
- площадь озелененных территорий (процент озеленения) (данные будут уточняться на этапе разработки рабочей документации)	кв.м.	5 888 (47,2)
- плотность застройки	кв.м./Га	1,622
<b>Многokвартирные многоэтажные жилые дома (8 очередь)</b>		
- площадь территории	кв.м.	3 838
- площадь застройки	кв.м.	1 115
- жилая площадь	кв.м.	6005
- количество квартир	шт.	120
- площадь встроенно-пристроенных объектов обслуживания	кв.м.	765
- общая площадь здания	кв.м.	10 642,6
- количество парковочных мест	м/мест	73
- число жителей	чел.	200
- процент застройки	%	29
- площадь озелененных территорий (процент озеленения)	кв.м.	1085 (28,2%)
- плотность застройки	кв.м./Га	1,5646
<b>Многokвартирные многоэтажные жилые дома (9 очередь)</b>		
- площадь территории	кв.м.	4 896
- площадь застройки	кв.м.	1 100
- жилая площадь	кв.м.	3 707
- количество квартир	шт.	74
- площадь встроенно-пристроенных объектов обслуживания	кв.м.	935,0
- общая площадь здания	кв.м.	7055,0
- количество парковочных мест	м/мест	53
- число жителей	чел.	124
- процент застройки	%	22,5
- площадь озелененных территорий (процент озеленения)	кв.м.	1232 (25,2%)
- плотность застройки	кв.м./Га	0,7571
<b>Территории для размещения объектов коммунального обслуживания</b>		

Площадь территории	кв.м.	680
Трансформаторная подстанция (планируемая)	шт.	5
Канализационная насосная станция (планируемая)	шт.	1
<b>Территории общего пользования</b>		
Территория общего пользования		
Площадь территории	кв.м.	5 595
<b>Инженерное оборудование и благоустройство территории</b>		
Параметры	Единица измерения	Количество
<b>Водопотребление</b>		
Планируемая жилая застройка	куб.м/сут	839,75
Планируемое детское дошкольное учреждение	куб.м/сут	28,26
Планируемая общеобразовательная школа	куб.м/сут	9,9
<b>Водоотведение</b>		
Планируемая жилая застройка	куб.м/сут	839,75
Планируемое детское дошкольное учреждение	куб.м/сут	28,26
Планируемая общеобразовательная школа	куб.м/сут	9,9
<b>Электропотребление</b>		
Планируемая жилая застройка	кВт	2 885,79
Планируемое детское дошкольное учреждение	кВт	220,15
Планируемая общеобразовательная школа	кВт	181,5
<b>Общее потребление тепла на отопление, вентиляцию</b>		
Планируемая жилая застройка	ГКал/час	6,013
Планируемое детское дошкольное учреждение	ГКал/час	0,473
Планируемая общеобразовательная школа	ГКал/час	0,778

## 2. ЗОНЫ ПЛАНИРУЕМОГО РАЗМЕЩЕНИЯ ОБЪЕКТОВ КАПИТАЛЬНОГО СТРОИТЕЛЬСТВА

### 2.1. Перечень зон планируемого размещения объектов капитального строительства

Назначение зоны планируемого размещения	Характеристики объекта	
	Площадь, кв.м.	Иные показатели
1	2	3
Граница зоны планируемого размещения объектов капитального строительства – дошкольное, начальное и среднее общее образование	9 328	Планируемый объект: Детское дошкольное учреждение на 270 мест
Граница зоны планируемого размещения объектов капитального строительства – дошкольное, начальное и среднее общее образование	23 222	Планируемый объект: Общеобразовательная школа на 825 мест
Граница зоны планируемого размещения объектов капитального строительства - многоэтажная жилая застройка	80 493	Планируемые объекты: Многоэтажные жилые дома
Граница зоны планируемого размещения объектов капитального строительства –	680	Планируемые объекты: Трансформаторные подстанции,

коммунальное обслуживание		Канализационная насосная станция
---------------------------	--	----------------------------------

## 2.2. Перечень территории общего пользования

Назначение зоны планируемого размещения	Характеристики объекта	
	Площадь, кв.м.	Иные показатели
<i>1</i>	<i>2</i>	<i>3</i>
Территория общего пользования	5 595	–

### 3. КООРДИНАТЫ ХАРАКТЕРНЫХ ТОЧЕК ГРАНИЦ ЭЛЕМЕНТОВ ПЛАНИРОВОЧНОЙ СТРУКТУРЫ

#### Координаты МСК-70

Элемент планировочной структуры – квартал (ЭПС I)				
Площадь			328 046 кв.м	
№ точки	X	Y	Дирекционное направление	Длина линии
1	352088,23	4327353,34	92° 49' 17"	4,88
2	352087,99	4327358,21	92° 45' 13"	21,86
3	352086,94	4327380,04	91° 47' 24"	4,80
4	352086,79	4327384,84	92° 11' 48"	66,53
5	352084,24	4327451,32	95° 06' 04"	11,13
6	352083,25	4327462,41	92° 13' 42"	7,72
7	352082,95	4327470,12	92° 27' 17"	24,28
8	352081,91	4327494,38	93° 22' 10"	57,00
9	352078,56	4327551,28	93° 26' 03"	22,37
10	352077,22	4327573,61	94° 13' 23"	11,00
11	352076,41	4327584,58	93° 34' 06"	48,52
12	352073,39	4327633,01	92° 34' 14"	35,68
13	352071,79	4327668,65	182° 44' 12"	78,12
14	351993,76	4327664,92	182° 16' 26"	76,62
15	351917,20	4327661,88	181° 59' 40"	58,91
16	351858,33	4327659,83	183° 42' 13"	8,98
17	351849,37	4327659,25	181° 49' 11"	48,18
18	351801,21	4327657,72	181° 28' 01"	31,25
19	351769,97	4327656,92	218° 41' 02"	26,10
20	351749,60	4327640,61	273° 10' 00"	48,15
21	351752,26	4327592,53	271° 31' 52"	31,81
22	351753,11	4327560,73	262° 41' 44"	20,61
23	351750,49	4327540,29	271° 57' 25"	32,80
24	351751,61	4327507,51	271° 59' 29"	60,15
25	351753,70	4327447,40	181° 59' 13"	6,63
26	351747,07	4327447,17	182° 06' 06"	1,09
27	351745,98	4327447,13	182° 10' 23"	4,48
28	351741,50	4327446,96	273° 36' 39"	72,24
29	351746,05	4327374,86	271° 52' 44"	25,31
30	351746,88	4327349,56	2° 57' 59"	11,01
31	351757,88	4327350,13	273° 26' 59"	14,96
32	351758,78	4327335,20	183° 15' 02"	4,94
33	351753,85	4327334,92	183° 09' 48"	11,60
34	351742,27	4327334,28	183° 13' 19"	3,02
35	351739,25	4327334,11	183° 09' 58"	6,88

36	351732,38	4327333,73	91° 46' 44"	4,83
37	351732,23	4327338,56	91° 52' 02"	35,60
38	351731,07	4327374,14	93° 37' 15"	61,91
39	351727,16	4327435,93	93° 33' 21"	10,48
40	351726,51	4327446,39	182° 12' 00"	24,75
41	351701,78	4327445,44	182° 10' 39"	66,59
42	351635,24	4327442,91	182° 07' 53"	8,34
43	351626,91	4327442,60	182° 10' 17"	4,22
44	351622,69	4327442,44	182° 19' 18"	2,22
45	351620,47	4327442,35	182° 11' 09"	31,72
46	351588,77	4327441,14	182° 21' 41"	16,50
47	351572,28	4327440,46	92° 20' 53"	173,31
48	351565,18	4327613,62	179° 28' 01"	2,15
49	351563,03	4327613,64	196° 42' 25"	7,13
50	351556,20	4327611,59	200° 25' 12"	7,39
51	351549,27	4327609,01	203° 30' 15"	86,68
52	351469,78	4327574,44	290° 33' 38"	45,27
53	351485,68	4327532,05	284° 37' 42"	55,40
54	351499,67	4327478,45	278° 42' 39"	55,40
55	351508,06	4327423,69	272° 47' 00"	55,40
56	351510,75	4327368,36	268° 48' 31"	214,98
57	351506,28	4327153,43	270° 18' 54"	116,39
58	351506,92	4327037,04	270° 20' 18"	5,08
59	351506,95	4327031,96	5° 57' 26"	2,31
60	351509,25	4327032,20	268° 28' 39"	22,21
61	351508,66	4327010,00	268° 30' 25"	7,29
62	351508,47	4327002,71	358° 37' 11"	8,30
63	351516,77	4327002,51	358° 42' 46"	10,68
64	351527,45	4327002,27	271° 58' 40"	6,95
65	351527,69	4326995,32	2° 51' 45"	0,20
66	351527,89	4326995,33	2° 46' 31"	221,19
67	351748,82	4327006,04	13° 16' 54"	7,18
68	351755,81	4327007,69	46° 17' 09"	12,60
69	351764,52	4327016,80	5° 24' 53"	30,84
70	351795,22	4327019,71	2° 45' 06"	78,53
71	351873,66	4327023,48	2° 41' 13"	66,55
72	351940,14	4327026,60	2° 16' 46"	16,59
73	351956,72	4327027,26	8° 56' 30"	2,90
74	351959,58	4327027,71	17° 19' 44"	57,34
75	352014,32	4327044,79	14° 39' 10"	8,34
76	352022,39	4327046,90	15° 34' 40"	1,71
77	352024,04	4327047,36	31° 35' 24"	25,89

78	352046,09	4327060,92	117° 25' 01"	6,02
79	352043,32	4327066,26	117° 25' 24"	15,52
80	352036,17	4327080,04	65° 03' 01"	2,06
81	352037,04	4327081,91	25° 56' 51"	13,69
82	352049,35	4327087,90	26° 01' 14"	6,59
83	352055,27	4327090,79	296° 16' 40"	1,78
84	352056,06	4327089,19	296° 33' 54"	7,78
85	352059,54	4327082,23	31° 30' 01"	42,68
86	352095,93	4327104,53	87° 40' 01"	66,58
87	352098,64	4327171,05	5° 29' 32"	1,57
88	352100,20	4327171,20	92° 45' 30"	10,18
89	352099,71	4327181,37	92° 49' 34"	15,01
90	352098,97	4327196,36	92° 48' 43"	10,80
91	352098,44	4327207,15	92° 53' 29"	0,99
92	352098,39	4327208,14	183° 03' 18"	3,57
93	352094,83	4327207,95	92° 39' 19"	15,33
94	352094,12	4327223,26	92° 40' 21"	83,21
95	352090,24	4327306,38	92° 25' 34"	41,11
96	352088,50	4327347,45	92° 37' 29"	5,90
1	352088,23	4327353,34		

**Элемент планировочной структуры – квартал (ЭПС II)**

<b>Площадь</b>			<b>23 222 кв.м</b>	
<b>№ точки</b>	<b>X</b>	<b>Y</b>	<b>Дирекционное направление</b>	<b>Длина линии</b>
1	351616,21	4327613,21	179° 32' 01"	35,62
2	351580,59	4327613,50	272° 45' 12"	157,59
3	351588,16	4327456,09	2° 11' 32"	137,50
4	351725,56	4327461,35	3° 45' 33"	6,25
5	351731,80	4327461,76	47° 10' 41"	6,33
6	351736,10	4327466,40	90° 43' 47"	47,90
7	351735,49	4327514,30	90° 42' 23"	22,71
8	351735,21	4327537,01	90° 42' 28"	75,28
9	351734,28	4327612,28	179° 33' 21"	113,50
10	351620,78	4327613,16	179° 22' 23"	4,57
1	351616,21	4327613,21		

**Элемент планировочной структуры – улично-дорожная сеть (ЭПС III)**

<b>№ точки</b>	<b>X</b>	<b>Y</b>	<b>Дирекционное направление</b>	<b>Длина линии</b>
<b>Площадь</b>			<b>64 033 кв.м</b>	
1	351369,11	4326894,02	357° 13' 51"	17,80
2	351386,89	4326893,16	0° 01' 01"	101,29
3	351488,18	4326893,19	0° 00' 00"	31,19
4	351519,37	4326893,19	91° 19' 31"	54,91

5	351518,10	4326948,09	91° 25' 56"	2,00
6	351518,05	4326950,09	91° 20' 20"	5,99
7	351517,91	4326956,08	91° 24' 23"	46,44
8	351516,77	4327002,51	178° 37' 11"	8,30
9	351508,47	4327002,71	88° 30' 25"	7,29
10	351508,66	4327010,00	88° 28' 39"	22,21
11	351509,25	4327032,20	185° 57' 26"	2,31
12	351506,95	4327031,96	90° 20' 18"	5,08
13	351506,92	4327037,04	90° 18' 54"	116,39
14	351506,28	4327153,43	88° 48' 31"	214,98
15	351510,75	4327368,36	92° 47' 00"	55,40
16	351508,06	4327423,69	98° 42' 39"	55,40
17	351499,67	4327478,45	104° 37' 42"	55,40
18	351485,68	4327532,05	110° 33' 38"	45,27
19	351469,78	4327574,44	115° 34' 49"	20,03
20	351461,13	4327592,51	188° 07' 34"	84,04
21	351377,93	4327580,63	295° 30' 40"	28,44
22	351390,18	4327554,96	293° 23' 15"	31,06
23	351402,51	4327526,45	288° 18' 18"	5,57
24	351404,26	4327521,16	298° 24' 42"	9,44
25	351408,75	4327512,86	279° 25' 35"	84,20
26	351422,54	4327429,80	288° 50' 21"	21,96
27	351429,63	4327409,02	282° 49' 53"	13,15
28	351432,55	4327396,20	270° 23' 19"	28,02
29	351432,74	4327368,18	279° 28' 17"	10,27
30	351434,43	4327358,05	267° 29' 59"	16,05
31	351433,73	4327342,02	267° 32' 35"	119,67
32	351428,60	4327222,46	267° 13' 58"	73,95
33	351425,03	4327148,60	261° 20' 51"	1,86
34	351424,75	4327146,76	327° 59' 41"	0,09
35	351424,83	4327146,71	261° 12' 33"	28,33
36	351420,50	4327118,71	261° 11' 18"	11,29
37	351418,77	4327107,55	230° 11' 40"	0,16
38	351418,67	4327107,43	261° 11' 47"	30,32
39	351414,03	4327077,47	274° 30' 50"	0,38
40	351414,06	4327077,09	261° 12' 56"	31,95
41	351409,18	4327045,51	254° 37' 33"	62,01
42	351392,74	4326985,72	254° 37' 17"	41,52
43	351381,73	4326945,69	249° 38' 18"	1,03
44	351381,37	4326944,72	254° 36' 42"	16,96
45	351376,87	4326928,37	257° 16' 12"	35,22
1	351369,11	4326894,02		

**Элемент планировочной структуры – улично-дорожная сеть (ЭПС IV)**

<b>№ точки</b>	<b>X</b>	<b>Y</b>	<b>Дирекционное направление</b>	<b>Длина линии</b>
----------------	----------	----------	---------------------------------	--------------------

Площадь			15 535 кв.м	
1	351616,21	4327613,21	359° 22' 23"	4,57
2	351620,78	4327613,16	359° 33' 21"	113,50
3	351734,28	4327612,28	90° 42' 20"	21,11
4	351734,02	4327633,39	24° 51' 49"	17,17
5	351749,60	4327640,61	38° 41' 02"	26,10
6	351769,97	4327656,92	1° 28' 01"	31,25
7	351801,21	4327657,72	1° 49' 11"	48,18
8	351849,37	4327659,25	3° 42' 13"	8,98
9	351858,33	4327659,83	1° 59' 40"	58,91
10	351917,20	4327661,88	2° 16' 26"	76,62
11	351993,76	4327664,92	2° 44' 12"	78,12
12	352071,79	4327668,65	94° 22' 34"	23,46
13	352070,00	4327692,04	90° 00' 00"	0,01
14	352070,00	4327692,05	182° 38' 18"	16,73
15	352053,29	4327691,28	188° 44' 19"	28,63
16	352024,99	4327686,93	182° 24' 40"	228,91
17	351796,28	4327677,30	190° 34' 22"	23,33
18	351773,35	4327673,02	181° 25' 16"	15,72
19	351757,63	4327672,63	218° 35' 02"	27,08
20	351736,46	4327655,74	178° 55' 00"	8,99
21	351727,47	4327655,91	179° 01' 09"	7,01
22	351720,46	4327656,03	181° 03' 28"	52,55
23	351667,92	4327655,06	179° 57' 17"	12,64
24	351655,28	4327655,07	178° 36' 16"	9,03
25	351646,25	4327655,29	181° 49' 27"	6,28
26	351639,97	4327655,09	195° 13' 06"	93,10
27	351550,13	4327630,65	200° 28' 15"	9,44
28	351541,29	4327627,35	203° 29' 28"	87,40
29	351461,13	4327592,51	295° 34' 49"	20,03
30	351469,78	4327574,44	23° 30' 15"	86,68
31	351549,27	4327609,01	20° 25' 12"	7,39
32	351556,20	4327611,59	16° 42' 25"	7,13
33	351563,03	4327613,64	359° 28' 01"	2,15
34	351565,18	4327613,62	359° 33' 14"	15,41
35	351580,59	4327613,50	359° 32' 01"	35,62
1	351616,21	4327613,21		
<b>Элемент планировочной структуры – улично-дорожная сеть (ЭПС V)</b>				
№ точки	X	Y	Дирекционное направление	Длина линии
Площадь			10 034 кв.м	
1	351735,49	4327514,30	270° 43' 47"	47,90
2	351736,10	4327466,40	227° 10' 41"	6,33
3	351731,80	4327461,76	183° 45' 33"	6,25
4	351725,56	4327461,35	182° 11' 32"	137,50

5	351588,16	4327456,09	92° 45' 12"	157,59
6	351580,59	4327613,50	179° 33' 14"	15,41
7	351565,18	4327613,62	272° 19' 49"	9,84
8	351565,58	4327603,79	272° 20' 56"	163,47
9	351572,28	4327440,46	2° 21' 41"	16,50
10	351588,77	4327441,14	2° 11' 09"	31,72
11	351620,47	4327442,35	2° 19' 18"	2,22
12	351622,69	4327442,44	2° 10' 17"	4,22
13	351626,91	4327442,60	2° 07' 53"	8,34
14	351635,24	4327442,91	2° 10' 39"	66,59
15	351701,78	4327445,44	2° 12' 00"	24,75
16	351726,51	4327446,39	273° 33' 21"	10,48
17	351727,16	4327435,93	273° 37' 15"	61,91
18	351731,07	4327374,14	271° 52' 02"	35,60
19	351732,23	4327338,56	271° 46' 44"	4,83
20	351732,38	4327333,73	3° 09' 58"	6,88
21	351739,25	4327334,11	3° 13' 19"	3,02
22	351742,27	4327334,28	3° 09' 48"	11,60
23	351753,85	4327334,92	3° 15' 02"	4,94
24	351758,78	4327335,20	93° 26' 59"	14,96
25	351757,88	4327350,13	182° 57' 59"	11,01
26	351746,88	4327349,56	91° 52' 44"	25,31
27	351746,05	4327374,86	93° 36' 39"	72,24
28	351741,50	4327446,96	2° 10' 23"	4,48
29	351745,98	4327447,13	2° 06' 06"	1,09
30	351747,07	4327447,17	1° 59' 13"	6,63
31	351753,70	4327447,40	91° 59' 29"	60,15
32	351751,61	4327507,51	91° 57' 25"	32,80
33	351750,49	4327540,29	82° 41' 44"	20,61
34	351753,11	4327560,73	91° 31' 52"	31,81
35	351752,26	4327592,53	93° 10' 00"	48,15
36	351749,60	4327640,61	204° 51' 49"	17,17
37	351734,02	4327633,39	270° 42' 20"	21,11
38	351734,28	4327612,28	270° 42' 28"	75,28
39	351735,21	4327537,01	270° 42' 23"	22,71
1	351735,49	4327514,30		

**4. КООРДИНАТЫ ХАРАКТЕРНЫХ ТОЧЕК ГРАНИЦ ЗОН ПЛАНИРУЕМОГО  
РАЗМЕЩЕНИЯ ОБЪЕКТОВ КАПИТАЛЬНОГО СТРОИТЕЛЬСТВА И ТЕРРИТОРИЙ  
ОБЩЕГО ПОЛЬЗОВАНИЯ**

<b>Территории для размещения дошкольного, начального и среднего общего образования</b>				
<b>№ точки</b>	<b>X</b>	<b>Y</b>	<b>Дирекционное направление</b>	<b>Длина линии</b>
<b>Детское дошкольное учреждение на 270 мест</b>				
<b>Площадь</b>		<b>9 328 кв.м</b>		
1	351746,05	4327374,86	271° 52' 44"	25,31
2	351746,88	4327349,56	2° 57' 59"	11,01
3	351757,88	4327350,13	273° 28' 57"	11,03
4	351758,55	4327339,12	2° 44' 19"	19,88
5	351778,41	4327340,07	2° 11' 40"	82,79
6	351861,14	4327343,24	92° 39' 19"	49,43
7	351858,85	4327392,62	182° 20' 14"	30,41
8	351828,47	4327391,38	182° 22' 15"	6,29
9	351822,19	4327391,12	182° 18' 18"	7,96
10	351814,24	4327390,80	91° 41' 52"	35,11
11	351813,20	4327425,89	184° 21' 34"	4,47
12	351808,74	4327425,55	91° 49' 22"	33,33
13	351807,68	4327458,86	178° 59' 34"	13,65
14	351794,03	4327459,10	264° 59' 49"	17,09
15	351792,54	4327442,08	181° 02' 57"	45,33
16	351747,22	4327441,25	181° 04' 08"	5,36
17	351741,86	4327441,15	273° 37' 00"	66,42
1	351746,05	4327374,86		
<b>Общеобразовательная школа на 825 мест</b>				
<b>Площадь</b>		<b>23 222 кв.м</b>		
1	351735,49	4327514,30	90° 42' 23"	22,71
2	351735,21	4327537,01	90° 42' 28"	75,28
3	351734,28	4327612,28	179° 33' 21"	113,50
4	351620,78	4327613,16	179° 22' 23"	4,57
5	351616,21	4327613,21	179° 33' 04"	16,59
6	351599,62	4327613,34	179° 31' 06"	19,03
7	351580,59	4327613,50	272° 45' 12"	157,59
8	351588,16	4327456,09	2° 11' 32"	137,50
9	351725,56	4327461,35	3° 45' 33"	6,25
10	351731,80	4327461,76	47° 10' 41"	6,33
11	351736,10	4327466,40	90° 43' 47"	47,90
1	351735,49	4327514,30		
<b>Территория для размещения многоэтажной жилой застройки</b>				
<b>№ точки</b>	<b>X</b>	<b>Y</b>	<b>Дирекционное</b>	<b>Длина линии</b>

			направление	
Площадь			80 493 кв.м	
1	351578,87	4327177,84	1° 07' 04"	52,80
2	351631,66	4327178,87	1° 06' 36"	99,63
3	351731,27	4327180,80	1° 03' 07"	5,99
4	351737,26	4327180,91	91° 43' 28"	35,56
5	351736,19	4327216,45	91° 51' 27"	122,17
6	351732,23	4327338,56	91° 52' 02"	35,60
7	351731,07	4327374,14	93° 37' 15"	61,91
8	351727,16	4327435,93	93° 33' 33"	10,47
9	351726,51	4327446,38	182° 10' 36"	24,75
10	351701,78	4327445,44	182° 10' 39"	66,59
11	351635,24	4327442,91	271° 35' 51"	10,04
12	351635,52	4327432,87	181° 57' 12"	8,21
13	351627,31	4327432,59	92° 17' 18"	10,02
14	351626,91	4327442,60	182° 10' 17"	4,22
15	351622,69	4327442,44	182° 19' 18"	2,22
16	351620,47	4327442,35	182° 11' 09"	31,72
17	351588,77	4327441,14	182° 21' 41"	16,50
18	351572,28	4327440,46	92° 12' 09"	1,56
19	351572,22	4327442,02	92° 21' 01"	158,50
20	351565,72	4327600,39	92° 21' 28"	3,40
21	351565,58	4327603,79	180° 33' 40"	9,19
22	351556,39	4327603,70	91° 22' 46"	7,89
23	351556,20	4327611,59	200° 25' 12"	7,39
24	351549,27	4327609,01	203° 30' 15"	86,68
25	351469,78	4327574,44	290° 33' 38"	45,27
26	351485,68	4327532,05	284° 37' 42"	55,40
27	351499,67	4327478,45	278° 42' 19"	39,44
28	351505,64	4327439,46	2° 10' 15"	8,98
29	351514,61	4327439,80	277° 03' 15"	9,04
30	351515,72	4327430,83	183° 21' 45"	8,69
31	351507,04	4327430,32	278° 44' 46"	6,71
32	351508,06	4327423,69	272° 47' 00"	55,40
33	351510,75	4327368,36	268° 48' 07"	45,91
34	351509,79	4327322,46	359° 42' 49"	8,00
35	351517,79	4327322,42	270° 00' 00"	9,80
36	351517,79	4327312,62	270° 52' 53"	9,75
37	351517,94	4327302,87	182° 16' 28"	8,57
38	351509,38	4327302,53	268° 48' 32"	149,13
39	351506,28	4327153,43	358° 37' 53"	14,65
40	351520,93	4327153,08	358° 36' 10"	9,84

41	351530,77	4327152,84	89° 57' 09"	24,07
42	351530,79	4327176,91	1° 10' 21"	10,75
43	351541,54	4327177,13	1° 04' 39"	12,76
44	351554,30	4327177,37	1° 08' 24"	6,03
45	351560,33	4327177,49	1° 05' 42"	11,51
46	351571,84	4327177,71	1° 03' 34"	7,03
1	351578,87	4327177,84		
47	351512,12	4327326,84	87° 36' 11"	2,15
48	351512,21	4327328,99	357° 52' 09"	2,15
49	351514,36	4327328,91	267° 52' 44"	2,16
50	351514,28	4327326,75	177° 36' 51"	2,16
47	351512,12	4327326,84		
51	351506,99	4327171,90	87° 26' 28"	1,79
52	351507,07	4327173,69	357° 07' 18"	1,79
53	351508,86	4327173,60	267° 26' 28"	1,79
54	351508,78	4327171,81	177° 07' 18"	1,79
51	351506,99	4327171,90		
55	351579,43	4327190,03	180° 52' 43"	9,13
56	351570,30	4327189,89	89° 40' 31"	8,82
57	351570,35	4327198,71	1° 20' 33"	8,96
58	351579,31	4327198,92	270° 46' 24"	8,89
55	351579,43	4327190,03		
59	352038,44	4327217,07	1° 16' 51"	4,92
60	352043,36	4327217,18	1° 12' 48"	51,00
61	352094,35	4327218,26	92° 38' 01"	5,01
62	352094,12	4327223,26	92° 40' 21"	83,21
63	352090,24	4327306,38	180° 58' 24"	42,98
64	352047,27	4327305,65	91° 08' 41"	12,01
65	352047,03	4327317,66	182° 35' 23"	10,18
66	352036,86	4327317,20	271° 41' 42"	61,87
67	352038,69	4327255,36	271° 08' 45"	0,50
68	352038,70	4327254,86	269° 36' 21"	37,79
59	352038,44	4327217,07		
69	352059,93	4327168,29	92° 34' 24"	5,35
70	352059,69	4327173,63	182° 06' 13"	16,89
71	352042,81	4327173,01	90° 00' 00"	0,01
72	352042,81	4327173,02	182° 09' 40"	5,83

73	352036,98	4327172,80	272° 21' 16"	12,90
74	352037,51	4327159,91	0° 10' 51"	19,00
75	352056,51	4327159,97	271° 06' 31"	43,94
76	352057,36	4327116,04	182° 09' 27"	18,06
77	352039,31	4327115,36	272° 18' 32"	15,14
78	352039,92	4327100,23	272° 16' 28"	4,28
79	352040,09	4327095,95	272° 25' 31"	4,25
80	352040,27	4327091,70	272° 20' 14"	5,39
81	352040,49	4327086,31	295° 24' 47"	2,45
82	352041,54	4327084,10	25° 56' 44"	8,69
83	352049,35	4327087,90	26° 01' 14"	6,59
84	352055,27	4327090,79	296° 16' 40"	1,78
85	352056,06	4327089,19	296° 33' 54"	7,78
86	352059,54	4327082,23	31° 30' 01"	42,68
87	352095,93	4327104,53	87° 40' 01"	66,58
88	352098,64	4327171,05	185° 18' 52"	0,43
89	352098,21	4327171,01	185° 27' 06"	2,42
90	352095,80	4327170,78	181° 03' 25"	2,71
91	352093,09	4327170,73	184° 12' 07"	17,88
92	352075,26	4327169,42	184° 13' 38"	4,61
93	352070,66	4327169,08	184° 15' 59"	5,65
94	352065,03	4327168,66	184° 08' 58"	5,11
69	352059,93	4327168,29		

### Территория для размещения объектов коммунального обслуживания

№ точки	X	Y	Дирекционное направление	Длина линии
<b>Площадь</b>			680 кв.м	
1	351750,49	4327540,29	2° 40' 32"	6,43
2	351756,91	4327540,59	292° 32' 22"	5,48
3	351759,01	4327535,53	359° 32' 03"	2,46
4	351761,47	4327535,51	112° 55' 56"	5,65
5	351759,27	4327540,71	2° 30' 37"	4,79
6	351764,06	4327540,92	91° 24' 03"	7,77
7	351763,87	4327548,69	131° 47' 12"	16,15
8	351753,11	4327560,73	262° 41' 44"	20,61
1	351750,49	4327540,29		
9	351627,31	4327432,59	1° 57' 12"	8,21
10	351635,52	4327432,87	91° 35' 51"	10,04
11	351635,24	4327442,91	182° 07' 53"	8,34

12	351626,91	4327442,60	272° 17' 18"	10,02
9	351627,31	4327432,59		
13	351565,58	4327603,79	92° 19' 49"	9,84
14	351565,18	4327613,62	179° 28' 01"	2,15
15	351563,03	4327613,64	196° 42' 25"	7,13
16	351556,20	4327611,59	271° 22' 46"	7,89
17	351556,39	4327603,70	0° 33' 40"	9,19
13	351565,58	4327603,79		
18	351517,94	4327302,87	90° 52' 53"	9,75
19	351517,79	4327312,62	90° 00' 00"	9,80
20	351517,79	4327322,42	179° 42' 49"	8,00
21	351509,79	4327322,46	268° 49' 17"	19,93
22	351509,38	4327302,53	2° 16' 28"	8,57
18	351517,94	4327302,87		
23	351579,43	4327190,03	90° 46' 24"	8,89
24	351579,31	4327198,92	181° 20' 33"	8,96
25	351570,35	4327198,71	269° 40' 31"	8,82
26	351570,30	4327189,89	0° 52' 43"	9,13
23	351579,43	4327190,03		
27	351507,04	4327430,32	3° 21' 45"	8,69
28	351515,72	4327430,83	97° 03' 15"	9,04
29	351514,61	4327439,80	182° 10' 15"	8,98
30	351505,64	4327439,46	278° 42' 31"	9,25
27	351507,04	4327430,32		

**Территория общего пользования**

№ точки	X	Y	Дирекционное направление	Длина линии
<b>Площадь территории</b>			<b>5 595 кв.м</b>	
1	352077,22	4327573,61	94° 13' 23"	11,00
2	352076,41	4327584,58	182° 16' 13"	19,19
3	352057,24	4327583,82	93° 15' 42"	48,86
4	352054,46	4327632,60	1° 14' 27"	18,93
5	352073,39	4327633,01	92° 34' 14"	35,68
6	352071,79	4327668,65	182° 44' 12"	78,12
7	351993,76	4327664,92	272° 22' 37"	15,91
8	351994,42	4327649,02	181° 15' 08"	16,47
9	351977,95	4327648,66	274° 11' 46"	3,69

10	351978,22	4327644,98	185° 06' 37"	25,26
11	351953,06	4327642,73	184° 38' 08"	1,86
12	351951,21	4327642,58	181° 48' 45"	4,74
13	351946,47	4327642,43	272° 31' 34"	1,36
14	351946,53	4327641,07	271° 37' 14"	9,19
15	351946,79	4327631,88	3° 03' 30"	84,16
16	352030,83	4327636,37	92° 20' 49"	1,22
17	352030,78	4327637,59	358° 52' 23"	12,20
18	352042,98	4327637,35	272° 12' 29"	59,17
19	352045,26	4327578,22	272° 27' 35"	27,50
20	352046,44	4327550,75	1° 31' 29"	2,63
21	352049,07	4327550,82	2° 07' 51"	4,30
22	352053,37	4327550,98	0° 31' 41"	2,17
23	352055,54	4327551,00	92° 11' 01"	22,05
24	352054,70	4327573,03	1° 28' 31"	22,53
1	352077,22	4327573,61		
25	352062,41	4327580,12	89° 37' 23"	3,04
26	352062,43	4327583,16	1° 48' 39"	6,01
27	352068,44	4327583,35	269° 03' 05"	3,02
28	352068,39	4327580,33	182° 00' 40"	5,98
25	352062,41	4327580,12		
29	352010,45	4327647,06	183° 34' 48"	9,93
30	352000,54	4327646,44	93° 44' 38"	11,95
31	351999,76	4327658,36	4° 08' 22"	9,84
32	352009,57	4327659,07	274° 11' 27"	12,04
29	352010,45	4327647,06		
1	351758,78	4327335,20	3° 13' 01"	41,34
2	351800,05	4327337,52	3° 11' 21"	16,62
3	351816,64	4327338,45	3° 06' 58"	44,67
4	351861,24	4327340,88	92° 34' 50"	2,36
5	351861,14	4327343,24	182° 11' 29"	82,79
6	351778,41	4327340,07	182° 45' 01"	19,88
7	351758,55	4327339,12	273° 19' 52"	3,92
1	351758,78	4327335,20		
1	352087,99	4327358,21	182° 45' 41"	71,40
2	352016,67	4327354,77	272° 38' 45"	5,42
3	352016,92	4327349,36	183° 05' 19"	11,14
4	352005,80	4327348,76	183° 07' 07"	38,42
5	351967,44	4327346,67	272° 25' 10"	7,11

6	351967,74	4327339,57	2° 57' 20"	80,49
7	352048,12	4327343,72	58° 21' 19"	1,01
8	352048,65	4327344,58	15° 50' 55"	4,06
9	352052,56	4327345,69	4° 00' 51"	1,71
10	352054,27	4327345,81	2° 53' 19"	2,18
11	352056,45	4327345,92	1° 14' 12"	18,53
12	352074,98	4327346,32	29° 31' 50"	1,99
13	352076,71	4327347,30	0° 43' 44"	11,79
14	352088,50	4327347,45	92° 37' 29"	5,90
15	352088,23	4327353,34	92° 49' 17"	4,88
1	352087,99	4327358,21		

**5. КООРДИНАТЫ ХАРАКТЕРНЫХ ТОЧЕК ГРАНИЦ УСТАНОВЛИВАЕМЫХ  
КРАСНЫХ ЛИНИЙ**

№ точки	X	Y	Дирекционное направление	Длина линии
1	351469,78	4327574,44	290° 33' 38"	45,27
2	351485,68	4327532,05	284° 37' 42"	55,40
3	351499,67	4327478,45	278° 42' 39"	55,40
4	351508,06	4327423,69	272° 47' 00"	55,40
5	351510,75	4327368,36	268° 48' 31"	214,98
6	351506,28	4327153,43	270° 18' 54"	116,39
7	351506,92	4327037,04	270° 20' 18"	5,08
8	351506,95	4327031,96	5° 57' 26"	2,31
9	351509,25	4327032,20	268° 28' 39"	22,21
10	351508,66	4327010,00	268° 30' 25"	7,29
11	351508,47	4327002,71	358° 37' 11"	8,30
12	351516,77	4327002,51	358° 42' 46"	10,68
13	351527,45	4327002,27	271° 58' 40"	6,95
14	351527,69	4326995,32	2° 51' 45"	0,20
15	351527,89	4326995,33	2° 46' 31"	221,19
16	351748,82	4327006,04	13° 16' 54"	7,18
17	351755,81	4327007,69	46° 17' 09"	12,60
18	351764,52	4327016,80	5° 24' 53"	30,84
19	351795,22	4327019,71	2° 45' 06"	78,53
20	351873,66	4327023,48	2° 41' 13"	66,55
21	351940,14	4327026,60	2° 16' 46"	16,59
22	351956,72	4327027,26	8° 56' 30"	2,90
23	351959,58	4327027,71	17° 19' 44"	57,34
24	352014,32	4327044,79	14° 39' 10"	8,34
25	352022,39	4327046,90	15° 34' 40"	1,71
26	352024,04	4327047,36	31° 35' 24"	25,89
27	352046,09	4327060,92	117° 25' 01"	6,02
28	352043,32	4327066,26	117° 25' 24"	15,52
29	352036,17	4327080,04	65° 03' 01"	2,06
30	352037,04	4327081,91	25° 56' 51"	13,69
31	352049,35	4327087,90	26° 01' 14"	6,59
32	352055,27	4327090,79	296° 16' 40"	1,78
33	352056,06	4327089,19	296° 33' 54"	7,78
34	352059,54	4327082,23	31° 30' 01"	42,68
35	352095,93	4327104,53	87° 40' 01"	66,58
36	352098,64	4327171,05	5° 29' 32"	1,57
37	352100,20	4327171,20	92° 45' 30"	10,18
38	352099,71	4327181,37	92° 49' 34"	15,01

39	352098,97	4327196,36	92° 48' 43"	10,80
40	352098,44	4327207,15	92° 53' 29"	0,99
41	352098,39	4327208,14	183° 03' 18"	3,57
42	352094,83	4327207,95	92° 39' 19"	15,33
43	352094,12	4327223,26	92° 40' 21"	83,21
44	352090,24	4327306,38	92° 25' 34"	41,11
45	352088,50	4327347,45	92° 37' 29"	5,90
46	352088,23	4327353,34	92° 49' 17"	4,88
47	352087,99	4327358,21	92° 45' 13"	21,86
48	352086,94	4327380,04	91° 47' 24"	4,80
49	352086,79	4327384,84	92° 11' 48"	66,53
50	352084,24	4327451,32	95° 06' 04"	11,13
51	352083,25	4327462,41	92° 13' 42"	7,72
52	352082,95	4327470,12	92° 27' 17"	24,28
53	352081,91	4327494,38	93° 22' 10"	57,00
54	352078,56	4327551,28	93° 26' 03"	22,37
55	352077,22	4327573,61	94° 13' 23"	11,00
56	352076,41	4327584,58	93° 34' 06"	48,52
57	352073,39	4327633,01	92° 34' 14"	35,68
58	352071,79	4327668,65	182° 44' 12"	78,12
59	351993,76	4327664,92	182° 16' 26"	76,62
60	351917,20	4327661,88	181° 59' 40"	58,91
61	351858,33	4327659,83	183° 42' 13"	8,98
62	351849,37	4327659,25	181° 49' 11"	48,18
63	351801,21	4327657,72	181° 28' 01"	31,25
64	351769,97	4327656,92	218° 41' 02"	26,10
65	351749,60	4327640,61	273° 10' 00"	48,15
66	351752,26	4327592,53	271° 31' 52"	31,81
67	351753,11	4327560,73	262° 41' 44"	20,61
68	351750,49	4327540,29	271° 57' 25"	32,80
69	351751,61	4327507,51	271° 59' 29"	60,15
70	351753,70	4327447,40	181° 59' 13"	6,63
71	351747,07	4327447,17	182° 06' 06"	1,09
72	351745,98	4327447,13	182° 10' 23"	4,48
73	351741,50	4327446,96	273° 36' 39"	72,24
74	351746,05	4327374,86	271° 52' 44"	25,31
75	351746,88	4327349,56	2° 57' 59"	11,01
76	351757,88	4327350,13	273° 26' 59"	14,96
77	351758,78	4327335,20	183° 15' 02"	4,94
78	351753,85	4327334,92	183° 09' 48"	11,60
79	351742,27	4327334,28	183° 13' 19"	3,02
80	351739,25	4327334,11	183° 09' 58"	6,88

81	351732,38	4327333,73	91° 46' 44"	4,83
82	351732,23	4327338,56	91° 52' 02"	35,60
83	351731,07	4327374,14	93° 37' 15"	61,91
84	351727,16	4327435,93	93° 33' 21"	10,48
85	351726,51	4327446,39	182° 12' 00"	24,75
86	351701,78	4327445,44	182° 10' 39"	66,59
87	351635,24	4327442,91	182° 07' 53"	8,34
88	351626,91	4327442,60	182° 10' 17"	4,22
89	351622,69	4327442,44	182° 19' 18"	2,22
90	351620,47	4327442,35	182° 11' 09"	31,72
91	351588,77	4327441,14	182° 21' 41"	16,50
92	351572,28	4327440,46	92° 20' 53"	173,31
93	351565,18	4327613,62	179° 28' 01"	2,15
94	351563,03	4327613,64	196° 42' 25"	7,13
95	351556,20	4327611,59	200° 25' 12"	7,39
96	351549,27	4327609,01	203° 30' 15"	86,68
1	351469,78	4327574,44	180° 00' 00"	0,00
97	351340,20	4326895,90	356° 16' 46"	28,97
98	351369,11	4326894,02	77° 16' 12"	35,22
99	351376,87	4326928,37	74° 36' 42"	16,96
100	351381,37	4326944,72	69° 38' 18"	1,03
101	351381,73	4326945,69	74° 37' 17"	41,52
102	351392,74	4326985,72	74° 37' 33"	62,01
103	351409,18	4327045,51	81° 12' 56"	31,95
104	351414,06	4327077,09	94° 30' 50"	0,38
105	351414,03	4327077,47	81° 11' 47"	30,32
106	351418,67	4327107,43	50° 11' 40"	0,16
107	351418,77	4327107,55	81° 11' 18"	11,29
108	351420,50	4327118,71	81° 12' 33"	28,33
109	351424,83	4327146,71	147° 59' 41"	0,09
110	351424,75	4327146,76	81° 20' 51"	1,86
111	351425,03	4327148,60	87° 13' 58"	73,95
112	351428,60	4327222,46	87° 32' 35"	119,67
113	351433,73	4327342,02	87° 29' 59"	16,05
114	351434,43	4327358,05	99° 28' 17"	10,27
115	351432,74	4327368,18	90° 23' 19"	28,02
116	351432,55	4327396,20	102° 49' 53"	13,15
117	351429,63	4327409,02	108° 50' 21"	21,96
118	351422,54	4327429,80	99° 25' 35"	84,20
119	351408,75	4327512,86	118° 24' 42"	9,44

120	351404,26	4327521,16	264° 09' 01"	628,53
121	352070,00	4327692,05	182° 38' 18"	16,73
122	352053,29	4327691,28	188° 44' 19"	28,63
123	352024,99	4327686,93	182° 24' 40"	228,91
124	351796,28	4327677,30	190° 34' 22"	23,33
125	351773,35	4327673,02	181° 25' 16"	15,72
126	351757,63	4327672,63	218° 35' 02"	27,08
127	351736,46	4327655,74	178° 55' 00"	8,99
128	351727,47	4327655,91	179° 01' 09"	7,01
129	351720,46	4327656,03	181° 03' 28"	52,55
130	351667,92	4327655,06	179° 57' 17"	12,64
131	351655,28	4327655,07	178° 36' 16"	9,03
132	351646,25	4327655,29	181° 49' 27"	6,28
133	351639,97	4327655,09	195° 13' 06"	93,10
134	351550,13	4327630,65	200° 28' 15"	9,44
135	351541,29	4327627,35	203° 29' 28"	87,40
136	351461,13	4327592,51	9° 17' 05"	616,95
137	351580,59	4327613,50	272° 45' 12"	157,59
138	351588,16	4327456,09	2° 11' 32"	137,50
139	351725,56	4327461,35	3° 45' 33"	6,25
140	351731,80	4327461,76	47° 10' 41"	6,33
141	351736,10	4327466,40	90° 43' 47"	47,90
142	351735,49	4327514,30	90° 42' 23"	22,71
143	351735,21	4327537,01	90° 42' 28"	75,28
144	351734,28	4327612,28	179° 33' 21"	113,50
145	351620,78	4327613,16	179° 22' 23"	4,57
146	351616,21	4327613,21	179° 33' 04"	16,59
147	351599,62	4327613,34	179° 31' 06"	19,03
137	351580,59	4327613,50	180° 00' 00"	0,00
148	352088,50	4327347,45	180° 43' 44"	11,79
149	352076,71	4327347,30	209° 31' 50"	1,99
150	352074,98	4327346,32	181° 09' 55"	5,90
151	352069,08	4327346,20	181° 16' 12"	12,63
152	352056,45	4327345,92	182° 53' 19"	2,18
153	352054,27	4327345,81	184° 00' 51"	1,71
154	352052,56	4327345,69	195° 50' 55"	4,06
155	352048,65	4327344,58	238° 21' 19"	1,01
156	352048,12	4327343,72	182° 57' 20"	80,49

157	351967,74	4327339,57	92° 25' 10"	7,11
158	351967,44	4327346,67	3° 07' 07"	38,42
159	352005,80	4327348,76	3° 05' 19"	11,14
160	352016,92	4327349,36	92° 38' 45"	5,42
161	352016,67	4327354,77	2° 45' 41"	71,40
162	352087,99	4327358,21	272° 42' 49"	10,77
163	351993,76	4327664,92	272° 22' 37"	15,91
164	351994,42	4327649,02	181° 15' 08"	16,47
165	351977,95	4327648,66	274° 11' 46"	3,69
166	351978,22	4327644,98	185° 06' 37"	25,26
167	351953,06	4327642,73	184° 38' 08"	1,86
168	351951,21	4327642,58	181° 48' 45"	4,74
169	351946,47	4327642,43	272° 31' 34"	1,36
170	351946,53	4327641,07	271° 37' 14"	9,19
171	351946,79	4327631,88	3° 03' 30"	84,16
172	352030,83	4327636,37	92° 20' 49"	1,22
173	352030,78	4327637,59	358° 52' 23"	12,20
174	352042,98	4327637,35	272° 12' 29"	59,17
175	352045,26	4327578,22	272° 27' 35"	27,50
176	352046,44	4327550,75	1° 31' 29"	2,63
177	352049,07	4327550,82	2° 07' 51"	4,30
178	352053,37	4327550,98	0° 31' 41"	2,17
179	352055,54	4327551,00	92° 11' 01"	22,05
180	352054,70	4327573,03	1° 28' 31"	22,53
181	352077,22	4327573,61	132° 25' 42"	123,71
182	352076,41	4327584,58	182° 18' 18"	7,96
183	352068,46	4327584,26	268° 58' 46"	3,93
184	352068,39	4327580,33	182° 00' 40"	5,98
185	352062,41	4327580,12	89° 33' 33"	3,90
186	352062,44	4327584,02	182° 12' 09"	5,20
187	352057,24	4327583,82	93° 15' 42"	48,86
188	352054,46	4327632,60	1° 14' 27"	18,93
189	352073,39	4327633,01	273° 34' 06"	48,52
190	351758,78	4327335,20	3° 13' 03"	41,34
191	351800,05	4327337,52	3° 12' 31"	16,62
192	351816,64	4327338,45	3° 07' 07"	44,67
193	351861,24	4327340,88	92° 25' 35"	2,36
194	351861,14	4327343,24	182° 11' 40"	82,79

195	351778,41	4327340,07	182° 44' 19"	19,88
196	351758,55	4327339,12	273° 21' 28"	3,93
197	352076,41	4327584,58	182° 16' 13"	19,19
198	352057,24	4327583,82	93° 15' 42"	48,86
199	352054,46	4327632,60	1° 14' 27"	18,93
200	352073,39	4327633,01	273° 34' 06"	48,52
201	352062,41	4327580,12	2° 00' 40"	5,98
202	352068,39	4327580,33	89° 03' 05"	3,02
203	352068,44	4327583,35	181° 48' 39"	6,01
204	352062,43	4327583,16	269° 37' 23"	3,04
201	352062,41	4327580,12	180° 00' 00"	0,00

Приложение 7  
к приказу Департамента  
градостроительного развития  
Томской области  
от \_\_\_\_\_ № \_\_\_\_\_

### ПОЛОЖЕНИЯ

**об очередности планируемого развития территории, содержащие этапы архитектурно-строительного проектирования, строительства, реконструкции объектов капитального строительства жилого, производственного, общественно-делового и иного назначения, необходимых для функционирования таких объектов и обеспечения жизнедеятельности человека объектов коммунальной, транспортной, социальной инфраструктур, иных объектов (в том числе зданий пожарных депо), сноса объектов капитального строительства (в случае необходимости сноса объектов капитального строительства, их частей для строительства, реконструкции других объектов капитального строительства).**

Развитие территории, ограниченной пр. Комсомольским, ул. Пушкина, ул. Северный городок, проектируемым пр. Новаторов в городе Томске, проектом планировки планируется в 9 очередях, 2 из которых уже реализованы (жилые дома по адресам ул. Пушкина, 61/2 и ул. Пушкина, 61/3). На основании Договора о комплексном развитии территории, застройщик обязан осуществить строительство, реконструкцию объектов капитального строительства, линейных объектов в соответствии с утвержденной документацией по планировке территории и условиями Договора.

Проектом предполагается строительство объектов капитального строительства, а именно:

#### Жилые дома:

№	Объект	Ввод в эксплуатацию	Кол-во квартир	Планируемое количество жителей
<i>Объекты в разработке и реализации 2024-2034 г.г.</i>				
1.	Жилой комплекс с автостоянкой и помещениями общественного назначения по адресу ул. Пушкина, 61/10. <b>3-я очередь: 2 этапа</b>	2026 год	281	4 473 чел.
2.	Жилой комплекс с автостоянкой и помещениями общественного назначения по адресу ул. Пушкина, 61/11. <b>4-я очередь</b>	2028 год	349	
3.	Жилой комплекс с автостоянкой, помещениями общественного назначения и встроенной поликлиникой по адресу ул. Пушкина, 61/14. <b>5-я очередь</b>	2030 год	493	
4.	Жилой комплекс с автостоянкой и помещениями общественного назначения по адресу ул. Пушкина, 63/4. <b>6-я очередь</b>	2032 год	324	
5.	Жилой комплекс с автостоянкой и помещениями общественного назначения по адресу ул. Пушкина, 61/15. <b>7-я очередь</b>	2034 год	404	
6.	Жилое здание с подземной автостоянкой и помещениями общественного назначения по адресу ул. Пушкина, 61в. <b>8-я очередь</b>	2029 год	120	

7.	Жилое здание с встроенными нежилыми помещениями по адресу ул. Пушкина, 61б. <b>9-я очередь</b>	2030 год	74	
----	--	----------	----	--

**Социальные объекты:**

№	Объект	Мощность объекта, чел.	Разработка ПСД, год	Передача администрации ПСД и земельных участков, год
1.	Детское общеобразовательное учреждение – школа	825	2026	2026*
2.	Детское дошкольное учреждение – детский сад	270	2026	

\* разработка ПСД, а также передача ПСД и земельных участков администрации планируется в течении 1 года после утверждения проекта планировки и проекта межевания территории. Согласно Договору о комплексном развитии территории строительство данных объектов осуществляется муниципальным образованием.

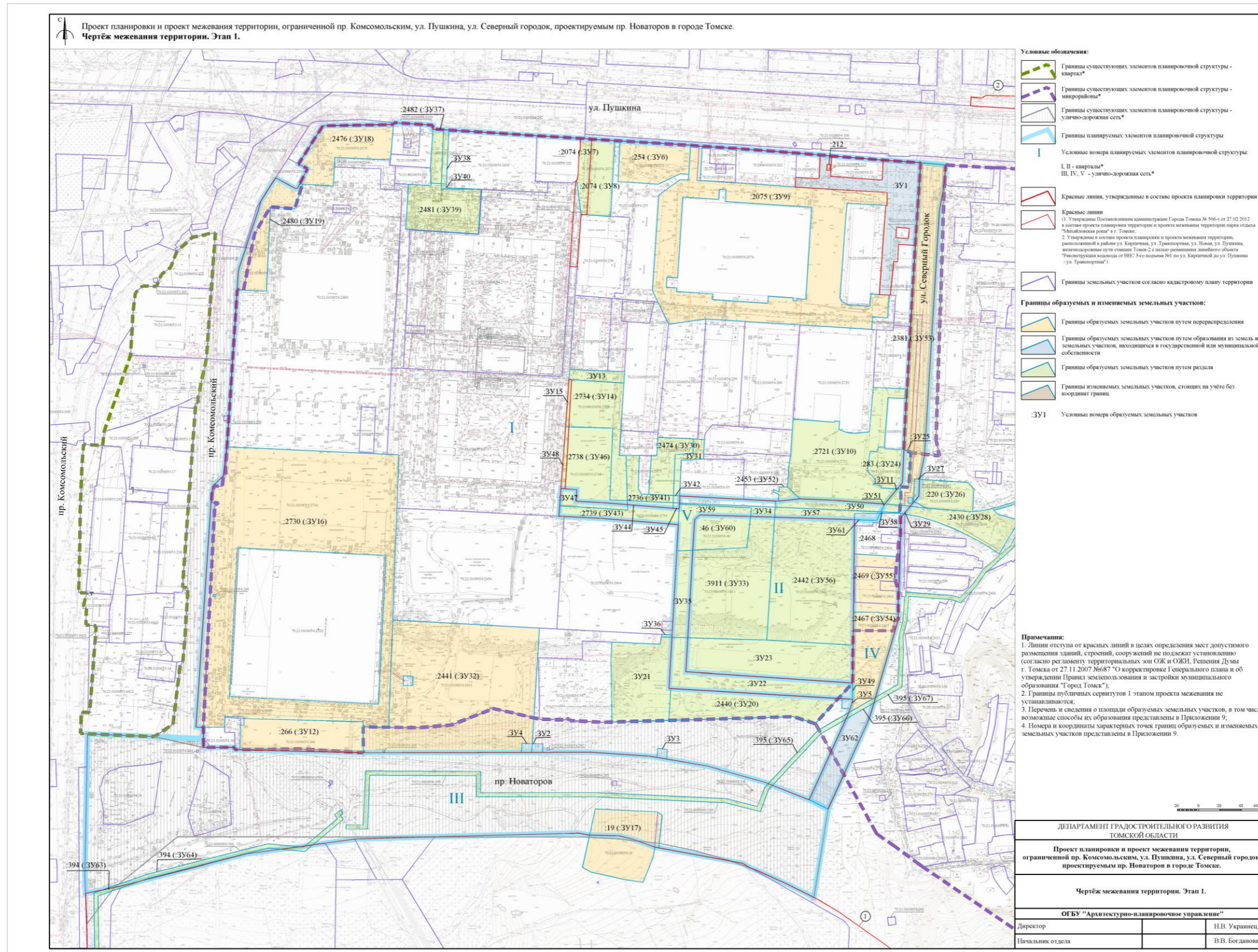
**Улично-дорожная сеть:**

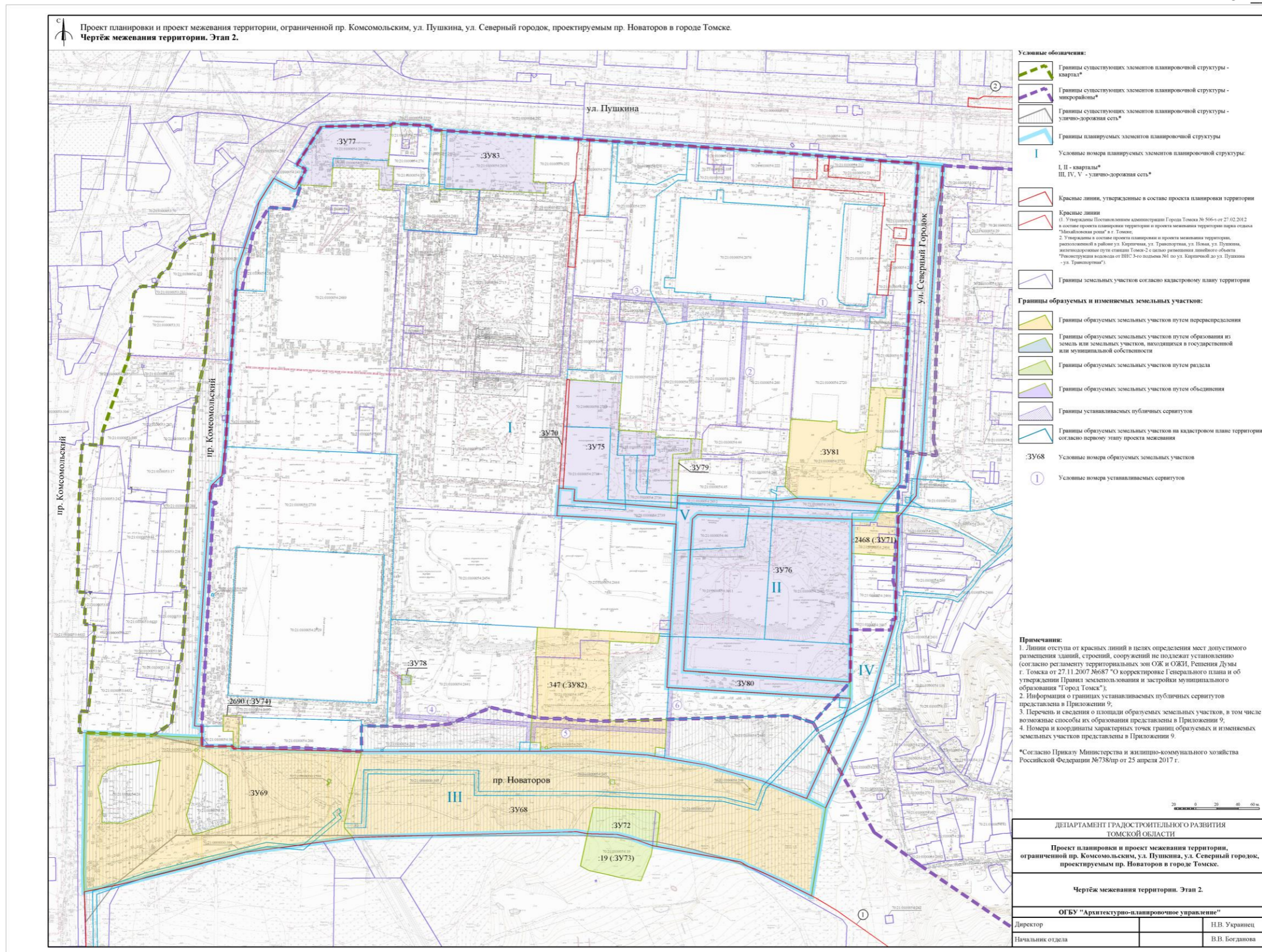
№	Объекты улично-дорожной сети	Принято проектом	Разработка ПСД, год	Передача администрации ПСД и земельных участков, год
1.	От проспекта Комсомольского вдоль планируемого проспекта Новаторов до ул. Северный городок	Магистральная дорога общегородского значения	2026	2026 *
2.	От ул. Северный городок до ул. Пушкина	Улица местного значения	2026	2026 *
3.	Проезд, обеспечивающий подъезд с ул. Северный городок к дошкольному образовательному учреждению	Улица местного значения	2026**	-

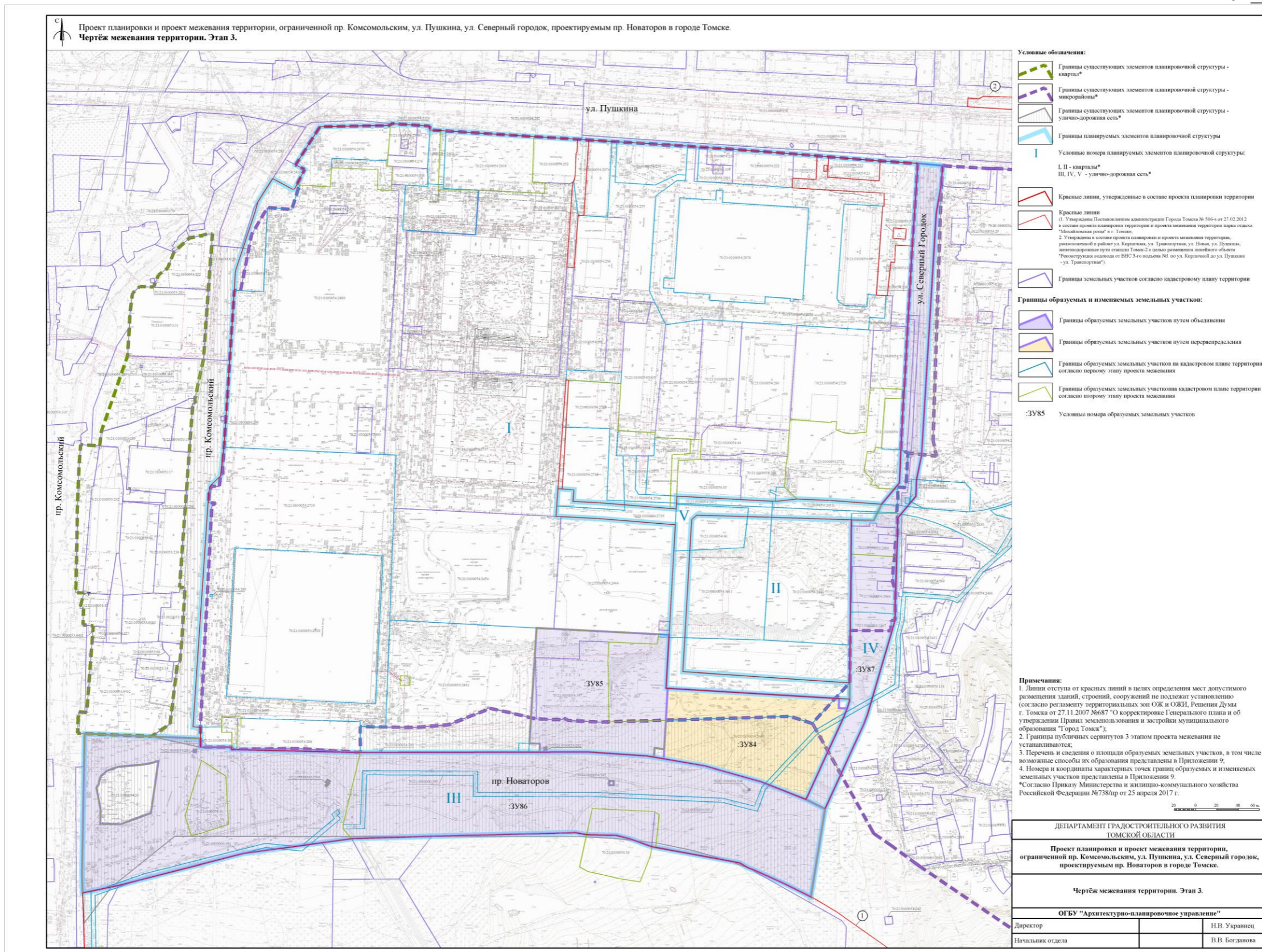
\* разработка ПСД, а также передача ПСД и земельных участков администрации планируется в течении 1 года после утверждения проекта планировки и проекта межевания территории. Согласно Договору о комплексном развитии территории строительство данных объектов осуществляется муниципальным образованием.

\*\* согласно Договору о комплексном развитии территории строительство данного объекта осуществляется застройщиком. Правообладатели обязуются безвозмездно передать уполномоченному органу в муниципальную собственность Города Томска объект улично-дорожной сети - внутриквартальный проезд, обеспечивающий подъезд с ул. Северный городок к дошкольному образовательному учреждению, а также земельный участок, образованный для размещения данного объекта улично-дорожной сети, в течение 30 (тридцати) календарных дней со дня ввода в эксплуатацию данного объекта.

Проектом предлагается реализация проекта межевания в 3 этапа.







Приложение 11  
к приказу Департамента  
градостроительного развития  
Томской области  
от \_\_\_\_\_ № \_\_\_\_\_

### 9.1. Проект межевания территории. Текстовая часть.

Проект планировки и проект межевания территории, ограниченной пр. Комсомольским, ул. Пушкина, ул. Льва Толстого, проектируемым пр. Новаторов в городе Томске (далее – проект межевания территории) разработан в местной системе координат Томской области (далее – МСК-70), используемой для ведения Единого государственного реестра недвижимости.

Виды разрешенного использования образуемых земельных участков определены в соответствии с Правилами землепользования и застройки муниципального образования Город Томск, утвержденными решением Думы города Томска от 27.11.2007 г. № 687, приказом Министерства экономического развития РФ от 1 сентября 2014 г. № 540 «Об утверждении классификатора видов разрешенного использования земельных участков» (далее – классификатор ВРИ).

Проектом предлагается реализация проекта межевания в 3 этапа.

#### 1 этап проекта межевания (см. Приложение 6):

- образование земельных участков путем образования из земель или земельных участков, находящихся в государственной или муниципальной собственности;
- образование земельных участков путем перераспределения;
- образование земельных участков путем раздела;
- уточнение границ изменяемых земельных участков, стоящих на государственном кадастровом учёте без координат границ;

#### 2 этап проекта межевания (см. Приложение 7):

- образование земельных участков путем образования из земель или земельных участков, находящихся в государственной или муниципальной собственности;
- образование земельных участков путем перераспределения;
- образование земельных участков путем раздела;
- образование земельных участков путем объединения;
- установление границ публичных сервитутов;

#### 3 этап проекта межевания (см. Приложение 8):

- образование земельных участков путем перераспределения;
- образование земельных участков путем объединения.

Основные показатели проекта межевания территории:

Таблица 9.1

№ п/п	Параметры	Единица измерения	Количество
<b>Баланс территории</b>			
1	<b>Площадь территории планируемых элементов планировочной структуры, в том числе:</b>	га	44,0870
1.1	Квартал (условный номер согласно Приложению 1 – I)	га	32,8046
1.2	Квартал (условный номер согласно Приложению 1 – II)	га	2,3222
1.3	Улично-дорожная сеть (условный номер согласно Приложению 1 – III)	га	6,4033
1.4	Улично-дорожная сеть (условный номер согласно Приложению 1 – IV)	га	1,5535

№ п/п	Параметры	Единица измерения	Количество
1.5	Улично-дорожная сеть (условный номер согласно Приложению 1 –V)	га	1,0034
2	<b>Образуемые земельные участки согласно проекту межевания</b>		
2.1	Площадь образуемых земельных участков согласно 1 этапу проекта межевания	кв.м.	186 725
2.2	Площадь образуемых земельных участков согласно 2 этапу проекта межевания	кв.м.	132 723
2.3	Площадь образуемых земельных участков согласно 3 этапу проекта межевания	кв.м.	103 785
3	<b>1 этап проекта межевания</b>		
3.1	Площадь образуемых земельных участков путем перераспределения	кв.м.	82 320
3.2	Площадь образуемых земельных участков путем образования из земель или земельных участков, находящихся в государственной или муниципальной собственности	кв.м.	6 588
3.3	Площадь образуемых земельных участков путем раздела	кв.м.	97 817
3.4	Площадь изменяемых земельных участков	кв.м.	18
4	<b>2 этап проекта межевания</b>		
4.1	Площадь образуемых земельных участков путем перераспределения	кв.м.	76 434
4.2	Площадь образуемых земельных участков путем образования из земель или земельных участков, находящихся в государственной или муниципальной собственности	кв.м.	80
4.3	Площадь образуемых земельных участков путем раздела	кв.м.	4 002
4.4	Площадь образуемых земельных участков путем объединения	кв.м.	52 207
5	<b>3 этап проекта межевания</b>		
5.1	Площадь образуемых земельных участков путем перераспределения	кв.м.	12 452
5.2	Площадь образуемых земельных участков путем объединения	кв.м.	91 333
6	Площадь образуемых земельных участков, которые будут отнесены к территориям общего пользования или имуществу общего пользования, в том числе в отношении которых предполагаются резервирование и (или) изъятие для государственных или муниципальных нужд;	кв.м.	92 060
7	Площадь устанавливаемых публичных сервитутов	кв.м.	3 276

9.2. Перечень и сведения о площади образуемых и изменяемых земельных участков, в том числе способы их образования представлены в *Таблице 9.2 - 9.6*, Приложения 9 (см. совместно с Приложением 6, 7, 8).

Виды разрешенного использования образуемых земельных участков в соответствии с проектом планировки территории представлены в *Таблице 9.2 - 9.6*, Приложения 9.

Целевое назначение лесов, вид (виды) разрешенного использования лесного участка, количественные и качественные характеристики лесного участка, сведения о нахождении лесного участка в границах особо защитных участков лесов (в случае, если подготовка проекта межевания территории осуществляется в целях определения местоположения границ образуемых и (или) изменяемых лесных участков представлены в разделе 9.5 Приложения 9.

Перечень и сведения о площади образуемых земельных участков, которые будут отнесены к территориям общего пользования или имуществу общего пользования, в том числе в отношении

которых предполагаются резервирование и (или) изъятие для государственных или муниципальных нужд представлены в *Таблице 9.7*, Приложения 9.

Перечень и сведения о площади образуемых земельных участков, устанавливаемых публичных сервитутов представлены в *Таблице 9.8*, Приложения 9.

Сведения о границах территории, в отношении которой утвержден проект межевания, содержащие перечень координат характерных точек этих границ в системе координат, используемой для ведения Единого государственного реестра недвижимости представлены в *Таблице 9.12*, Приложения 9.

9.2.1. Перечень и сведения о площади образуемых земельных участков, в том числе возможные способы их образования согласно 1 этапу проекта межевания (см. совместно с Приложением б)

Таблица 9.2

№ п/п	Кадастровый номер ЗУ	Разрешенное использование согласно КПП	Условные номера образуемых ЗУ	Площади ЗУ согласно КПП, кв. м	Площади образуемых ЗУ согласно межеванию, кв. м	Способы образования земельных участков	Планируемый вид разрешенного использования земельного участка
1	–	–	:ЗУ1	-	4 081	Образование земельного участка из земель, находящихся в государственной или муниципальной собственности	Благоустройство территории (12.0.2)
2	–	–	:ЗУ2	-	82	Образование земельного участка из земель, находящихся в государственной или муниципальной собственности	Коммунальное обслуживание (3.1)
3	–	–	:ЗУ3	-	80	Образование земельного участка из земель, находящихся в государственной или муниципальной собственности	Коммунальное обслуживание (3.1)
4	–	–	:ЗУ4	-	81	Образование земельного участка из земель, находящихся в государственной или муниципальной собственности	Коммунальное обслуживание (3.1)
5	–	–	:ЗУ5	-	83	Образование земельного участка из земель, находящихся в государственной или муниципальной собственности	Коммунальное обслуживание (3.1)
6	70:21:0100054:254	многофункциональные деловые и обслуживающие здания и офисы	:ЗУ6	2 344	2 356	Образование путем перераспределения существующего земельного участка с кад. номером 70:21:0100054:254 с землями, находящимися в государственной собственности	Деловое управление (4.1)
7	70:21:0100054:2074	для эксплуатации производственных зданий и сооружений	:ЗУ7	2285	704	Образование путем раздела земельного участка с кадастровым номером 70:21:0100054:2074	Благоустройство территории (12.0.2)
			:ЗУ8		1 581		Историко-культурная деятельность (9.3) Деловое управление (4.1)
8	70:21:0100054:2075	Улицы, дороги, иные пешеходно-транспортные коммуникации (для которых не требуется установления санитарно-защитной зоны)	:ЗУ9	13 394	13 497	Образование путем перераспределения существующего земельного участка с кад. номером 70:21:0100054:2075 с землями, находящимися в государственной собственности	Объекты торговли (торговые центры, торгово-развлекательные центры (комплексы) (4.2)

№ п/п	Кадастровый номер ЗУ	Разрешенное использование согласно КПП	Условные номера образуемых ЗУ	Площади ЗУ согласно КПП, кв. м	Площади образуемых ЗУ согласно межеванию, кв. м	Способы образования земельных участков	Планируемый вид разрешенного использования земельного участка
9	70:21:0100054:2721	Многофункциональные административные, обслуживающие и деловые объекты в комплексе с жилыми зданиями	:ЗУ10	6 750	6 612	Образование путем раздела существующего земельного участка с кад. номером 70:21:0100054:2721	Деловое управление (4.1)
	:ЗУ11		138		Улично-дорожная сеть (12.0.1)		
10	70:21:0100054:266	Для эксплуатации производственного здания	:ЗУ12	3 259	3 379	Образование путем перераспределения существующего земельного участка с кад. номером 70:21:0100054:266 с землями, находящимися в государственной собственности	Объекты торговли (торговые центры, торгово-развлекательные центры (комплексы) (4.2)
11	70:21:0100054:2734	Подземные линейные сооружения, а также их наземные части и сооружения, технологически необходимые для их использования	:ЗУ13	3 631	525	Образование путем раздела существующего земельного участка с кад. номером 70:21:0100054:2734	Коммунальное обслуживание (3.1)
			:ЗУ14		2 985		Дошкольное, начальное и среднее общее образование (3.5.1)
			:ЗУ15		122		Благоустройство территории (12.0.2)
12	70:21:0100054:2730	Проезды, в том числе вдольтрассовые, и подъездные дороги, для размещения которых не требуется разрешения на строительство	:ЗУ16	24 170	25 359	Образование путем перераспределения существующего земельного участка с кад. номером 70:21:0100054:2730 с землями, находящимися в государственной собственности	Объекты торговли (торговые центры, торгово-развлекательные центры (комплексы) (4.2)
13	70:21:0100054:19	Для эксплуатации нежилого строения	:ЗУ17	3 870	4 002	Образование путем перераспределения существующего земельного участка с кад. номером 70:21:0100054:19 с землями, находящимися в государственной собственности	Предоставление коммунальных услуг (3.1.1)
14	70:21:0100054:2476	многофункциональные деловые и обслуживающие здания	:ЗУ18	3 086	3 101	Образование путем перераспределения существующего земельного участка с кад. номером 70:21:0100054:2476 с землями, находящимися в государственной собственности	Многоэтажная жилая застройка (высотная застройка) (2.6)
15	70:21:0100054:2480	многофункциональные деловые и		1 127	2 379	Образование путем перераспределения существующего земельного участка с кад.	Деловое управление (4.1)

№ п/п	Кадастровый номер ЗУ	Разрешенное использование согласно КПП	Условные номера образуемых ЗУ	Площади ЗУ согласно КПП, кв. м	Площади образуемых ЗУ согласно межеванию, кв. м	Способы образования земельных участков	Планируемый вид разрешенного использования земельного участка
		обслуживающие здания	:ЗУ19			номером 70:21:0100054:2480 с землями, находящимися в государственной собственности	
16	70:21:0100054:2440	Многоквартирные многоэтажные жилые дома выше 16 этажей; Многоквартирные многоэтажные жилые дома 11-16 этажей; Многоквартирные многоэтажные жилые дома 5-10 этажей; Многоквартирные многоэтажные жилые дома 5-7 этажей; Многоквартирные жилые дома в 2-4 этажа	:ЗУ20	16 329	3 652	Образование путем раздела существующего земельного участка с кад. номером 70:21:0100054:2440	Многоэтажная жилая застройка (высотная застройка) (2.6)
			:ЗУ21		4 130		Многоэтажная жилая застройка (высотная застройка) (2.6)
			:ЗУ22		3 143		Улично-дорожная сеть (12.0.1)
			:ЗУ23		5 404		Дошкольное, начальное и среднее общее образование (3.5.1)
17	70:21:0100054:283	Для эксплуатации и обслуживания производственного здания	:ЗУ24	1 325	1 095	Образование путем раздела существующего земельного участка с кад. номером 70:21:0100054:283 с сохранением исходного земельного участка	Общественное питание (4.6)
			:ЗУ25		232		Улично-дорожная сеть (12.0.1)
18	70:21:0100054:220	обеспечение занятий спортом в помещениях	:ЗУ26	1 461	1 370	Образование путем раздела существующего земельного участка с кад. номером 70:21:0100054:220 с сохранением исходного земельного участка	Спорт (5.1)
			:ЗУ27		91		Улично-дорожная сеть (12.0.1)
19	70:21:0100054:269	Для эксплуатации подъездных путей ОАО"РОЛТОМ"	:ЗУ28	3 114	3 060	Образование путем раздела существующего земельного участка с кад. номером 70:21:0100054:269 с сохранением исходного земельного участка	Для эксплуатации подъездных путей ОАО"РОЛТОМ"
			:ЗУ29		54		Улично-дорожная сеть (12.0.1)
20	70:21:0100054:2474	Для эксплуатации производственных зданий и сооружений	:ЗУ30	1 870	1 381	Образование путем раздела существующего земельного участка с кад. номером 70:21:0100054:2474	Дошкольное, начальное и среднее общее образование (3.5.1)
			:ЗУ31		489		Коммунальное обслуживание (3.1)
21	70:21:0100054:2441	многоквартирные многоэтажные жилые дома выше 16 этажей;	:ЗУ32	14 490	17 023	Образование путем перераспределения существующего земельного участка с кад. номером 70:21:0100054:2441 с землями,	Многоэтажная жилая застройка (высотная застройка) (2.6)

№ п/п	Кадастровый номер ЗУ	Разрешенное использование согласно КПП	Условные номера образуемых ЗУ	Площади ЗУ согласно КПП, кв. м	Площади образуемых ЗУ согласно межеванию, кв. м	Способы образования земельных участков	Планируемый вид разрешенного использования земельного участка
		<p>многоквартирные многоэтажные жилые дома 11-16 этажей;</p> <p>многоквартирные многоэтажные жилые дома 5-10 этажей;</p> <p>многоквартирные многоэтажные жилые дома 5-7 этажей;</p> <p>многоквартирные многоэтажные жилые дома в 2-4 этажа</p>				находящимися в государственной собственности	
22	70:21:0100054:3911	<p>Многоквартирные многоэтажные жилые дома выше 16 этажей;</p> <p>Многоквартирные многоэтажные жилые дома 11-16 этажей;</p> <p>Многоквартирные многоэтажные жилые дома 5-10 этажей;</p> <p>Многоквартирные многоэтажные жилые дома 5-7 этажей;</p> <p>Многоквартирные жилые дома в 2-4 этажа</p>	:ЗУ33	8613	7 048	Образование путем раздела существующего земельного участка с кад. номером 70:21:0100054:3911	Дошкольное, начальное и среднее общее образование (3.5.1)
			:ЗУ34		314		Улично-дорожная сеть (12.0.1)
			:ЗУ35		1 227		Улично-дорожная сеть (12.0.1)
			:ЗУ36		24		Многоэтажная жилая застройка (высотная застройка) (2.6)
23	70:21:0100054:2482	<p>многоквартирные многоэтажные жилые дома выше 16 этажей;</p> <p>Многоквартирные многоэтажные жилые дома 11-16 этажей;</p> <p>Многоквартирные многоэтажные жилые дома 5-10 этажей;</p> <p>Многоквартирные жилые дома 5-7 этажей;</p> <p>Многоквартирные многоэтажные жилые</p>	:ЗУ37	780	531	Образование путем раздела существующего земельного участка с кад. номером 70:21:0100054:2482	Многоэтажная жилая застройка (высотная застройка) (2.6)
			:ЗУ38		249		Многоэтажная жилая застройка (высотная застройка) (2.6)

№ п/п	Кадастровый номер ЗУ	Разрешенное использование согласно КПП	Условные номера образуемых ЗУ	Площади ЗУ согласно КПП, кв. м	Площади образуемых ЗУ согласно межеванию, кв. м	Способы образования земельных участков	Планируемый вид разрешенного использования земельного участка
		дома 2-4 этажа					
24	70:21:0100054:2481	многоквартирные многоэтажные жилые дома выше 16 этажей; Многоквартирные многоэтажные жилые дома 11-16 этажей; Многоквартирные многоэтажные жилые дома 5-10 этажей; Многоквартирные жилые дома 5-7 этажей; Многоквартирные многоэтажные жилые дома 2-4 этажа	:ЗУ39	2920	2 878	Образование путем раздела существующего земельного участка с кад. номером 70:21:0100054:2481	Многоэтажная жилая застройка (высотная застройка) (2.6) Деловое управление (4.1)
			:ЗУ40		43		Многоэтажная жилая застройка (высотная застройка) (2.6)
25	70:21:0100054:2736	Подземные линейные сооружения, а также их наземные части и сооружения, технологически необходимые для их использования	:ЗУ41	755	715	Образование путем раздела существующего земельного участка с кад. номером 70:21:0100054:2736	Дошкольное, начальное и среднее общее образование (3.5.1)
			:ЗУ42		40		Коммунальное обслуживание (3.1)
26	70:21:0100054:2739	Подземные линейные сооружения, а также их наземные части и сооружения, технологически необходимые для их использования	:ЗУ43	1 576	1 348	Образование путем раздела существующего земельного участка с кад. номером 70:21:0100054:2739	Улично-дорожная сеть (12.0.1)
			:ЗУ44		196		Дошкольное, начальное и среднее общее образование (3.5.1)
			:ЗУ45		32		Коммунальное обслуживание (3.1)
27	70:21:0100054:2738	Подземные линейные сооружения, а также их наземные части и сооружения, технологически необходимые для их использования	:ЗУ46	3 590	2 873	Образование путем раздела существующего земельного участка с кад. номером 70:21:0100054:2738	Дошкольное, начальное и среднее общее образование (3.5.1)
			:ЗУ47		510		Улично-дорожная сеть (12.0.1)
			:ЗУ48		207		Благоустройство территории (12.0.2)

№ п/п	Кадастровый номер ЗУ	Разрешенное использование согласно КПП	Условные номера образуемых ЗУ	Площади ЗУ согласно КПП, кв. м	Площади образуемых ЗУ согласно межеванию, кв. м	Способы образования земельных участков	Планируемый вид разрешенного использования земельного участка
28	-	-	:ЗУ49	-	102	Образование земельного участка из земель, находящихся в государственной или муниципальной собственности	Улично-дорожная сеть (12.0.1)
29	70:21:0100054:2453	Многokвартирные многоэтажные жилые дома 5-7 этажей; Многokвартирные жилые дома в 2-4 этажа	:ЗУ50	1 136	828	Образование путем раздела существующего земельного участка с кад. номером 70:21:0100054:2453	Улично-дорожная сеть (12.0.1)
			:ЗУ51		117		Улично-дорожная сеть (12.0.1)
			:ЗУ52		191		Коммунальное обслуживание (3.1)
30	70:21:0100054:2381	Многokвартирные многоэтажные жилые дома 5-10 этажей	:ЗУ53	1 034	6 158	Образование путем перераспределения существующего земельного участка с кад. номером 70:21:0100054:2381 с землями, находящимися в государственной собственности	Улично-дорожная сеть (12.0.1)
31	70:21:0100054:2467	Для эксплуатации гаражей индивидуальных легковых автомобиле	:ЗУ54	677	2 770	Образование путем перераспределения существующего земельного участка с кад. номером 70:21:0100054:2467 с землями, находящимися в государственной собственности	Улично-дорожная сеть (12.0.1)
32	70:21:0100054:2469	Для эксплуатации гаражей индивидуальных легковых автомобилей	:ЗУ55	1 213	2 296	Образование путем перераспределения существующего земельного участка с кад. номером 70:21:0100054:2469 с землями, находящимися в государственной собственности	Улично-дорожная сеть (12.0.1)
33	70:21:0100054:2442	Многokвартирные многоэтажные жилые дома выше 16 этажей; Многokвартирные многоэтажные жилые дома 11-16 этажей; Многokвартирные многоэтажные жилые дома 5-10 этажей; Многokвартирные многоэтажные жилые дома 5-7 этажей; Многokвартирные жилые дома в 2-4 этажа	:ЗУ56	9 913	9 161	Образование путем раздела существующего земельного участка с кад. номером 70:21:0100054:2442	Дошкольное, начальное и среднее общее образование (3.5.1)
			:ЗУ57		734		Улично-дорожная сеть (12.0.1)
			:ЗУ58		19		Улично-дорожная сеть (12.0.1)

№ п/п	Кадастровый номер ЗУ	Разрешенное использование согласно КПП	Условные номера образуемых ЗУ	Площади ЗУ согласно КПП, кв. м	Площади образуемых ЗУ согласно межеванию, кв. м	Способы образования земельных участков	Планируемый вид разрешенного использования земельного участка
34	70:21:0100054:46	Для эксплуатации площадки под козловым краном	:ЗУ59	2 731	1 123	Образование путем раздела существующего земельного участка с кад. номером 70:21:0100054:46	Улично-дорожная сеть (12.0.1)
			:ЗУ60		1 608		Дошкольное, начальное и среднее общее образование (3.5.1)
35	-	-	:ЗУ61	-	143	Образование земельного участка из земель, находящихся в государственной или муниципальной собственности	Улично-дорожная сеть (12.0.1)
36	-	-	:ЗУ62	-	1 936	Образование земельного участка из земель, находящихся в государственной или муниципальной собственности	Улично-дорожная сеть (12.0.1)
37	70:21:0000000:394	Инженерно-технический объект газоснабжения	:ЗУ63	3400	2 465	Образование путем раздела существующего земельного участка с кад. номером 70:21:0000000:394	Предоставление коммунальных услуг (3.1.1)
			:ЗУ64		933		Улично-дорожная сеть (12.0.1)
38	70:21:0000000:395	Инженерно-технический объект газоснабжения	:ЗУ65	25703	2 340	Образование путем раздела существующего земельного участка с кад. номером 70:21:0000000:395	Улично-дорожная сеть (12.0.1)
			:ЗУ66		117		Улично-дорожная сеть (12.0.1)
			:ЗУ67		23 246		Предоставление коммунальных услуг (3.1.1)

9.2.2. Перечень и сведения о площади образуемых земельных участков, в том числе возможные способы их образования согласно 2 этапу проекта межевания (см. совместно с Приложением 7)

Таблица 9.3

№ п/п	Кадастровый/ условный номер ЗУ	Разрешенное использование согласно КПП	Условные номера образуемых ЗУ	Площади ЗУ согласно КПП, кв. м	Площади образуемых ЗУ согласно межеванию, кв. м	Способы образования земельных участков	Планируемый вид разрешенного использования земельного участка
39	:ЗУ65	Улично-дорожная сеть (12.0.1)	:ЗУ68	2 340	34 002	Образование путем перераспределения земельного участка с условным номером :ЗУ65 с землями, находящимися в государственной собственности	Улично-дорожная сеть (12.0.1)
40	:ЗУ64	Улично-дорожная сеть (12.0.1)	:ЗУ69	933	23 630	Образование путем перераспределения земельного участка с условным номером :ЗУ64-с землями, находящимися в	Улично-дорожная сеть (12.0.1)

						государственной собственности	
41	:ЗУ15	Благоустройство территории (12.0.2)	:ЗУ70	122	328	Образование путем объединения земельных участков с условными номерами: :ЗУ15, :ЗУ48	Благоустройство территории (12.0.2)
	:ЗУ48	Благоустройство территории (12.0.2)		207			
42	70:21:0100054:2468	Для эксплуатации гаражей индивидуальных легковых автомобилей	:ЗУ71	1 032	1 585	Образование путем перераспределения существующего земельного участка с кад. номером 70:21:0100054:2468 с землями, находящимися в государственной собственности	Улично-дорожная сеть (12.0.1)
43	:ЗУ17	Предоставление коммунальных услуг (3.1.1)	:ЗУ72	4 002	1 744	Образование путем раздела земельного участка с условным номером :ЗУ17	Улично-дорожная сеть (12.0.1)
			:ЗУ73		2 258		Предоставление коммунальных услуг (3.1.1)
44	70:21:0100054:2690	линии электропередачи классом напряжения до 35 кВ, а также связанные с ними трансформаторные подстанции, разделительные пункты и иное предназначенное для осуществления передачи электрической энергии оборудование	:ЗУ74	286	330	Образование путем перераспределения существующего земельного участка с кад. номером 70:21:0100054:2690 с землями, находящимися в государственной собственности	Коммунальное обслуживание (3.1)
45	70:21:0100054:3304	Дошкольное, начальное и среднее общее образование (3.5.1)	:ЗУ75	800	9 328	Образование путем объединения земельных участков с кадастровыми номерами: 70:21:0100054:3304, 70:21:0100054:2475 и земельных участков с условными номерами: :ЗУ14, :ЗУ30, :ЗУ41, :ЗУ44, :ЗУ46.	Дошкольное, начальное и среднее общее образование (3.5.1)
	70:21:0100054:2475	Дошкольное, начальное и среднее общее образование (3.5.1)		378			
	:ЗУ14	Дошкольное, начальное и среднее общее образование (3.5.1)		2 985			
	:ЗУ30	Дошкольное, начальное и среднее общее образование (3.5.1)		1 381			
	:ЗУ41	Дошкольное, начальное и среднее общее образование (3.5.1)		715			

	:ЗУ44	Дошкольное, начальное и среднее общее образование (3.5.1)		196			
	:ЗУ46	Дошкольное, начальное и среднее общее образование (3.5.1)		2 873			
46	:ЗУ23	Дошкольное, начальное и среднее общее образование (3.5.1)	:ЗУ76	5 404	23 222	Образование путем объединения земельных участков с условными номерами: :ЗУ23, :ЗУ33, :ЗУ60, :ЗУ56.	Дошкольное, начальное и среднее общее образование (3.5.1)
	:ЗУ60	1 608					
	:ЗУ56	9 161					
	:ЗУ33	7 048					
47	:ЗУ18	Многоэтажная жилая застройка (высотная застройка) (2.6)	:ЗУ77	3 101	3 838	Образование путем объединения земельных участков с кадастровым номером 70:21:0100054:2296 и условным номером: :ЗУ18	Многоэтажная жилая застройка (высотная застройка) (2.6)
	70:21:0100054:2296	Многоэтажная жилая застройка (высотная застройка) (2.6)		735			
48	-	-	:ЗУ78	-	80	Образование земельного участка из земель, находящихся в государственной или муниципальной собственности	Коммунальное обслуживание (3.1)
49	:ЗУ31	Коммунальное обслуживание (3.1)	:ЗУ79	489	561	Образование путем объединения земельных участков с условными номерами: :ЗУ31, :ЗУ42, :ЗУ45.	Коммунальное обслуживание (3.1)
	:ЗУ42	Коммунальное обслуживание (3.1)		40			
	:ЗУ45	Коммунальное обслуживание (3.1)		32			
50	:ЗУ34	Улично-дорожная сеть (12.0.1)	:ЗУ80	314	10 034	Образование путем объединения земельного участка с кадастровым номером: 70:21:0100054:2452 и земельных участков с условными номерами: :ЗУ22, :ЗУ34, :ЗУ35, :ЗУ47, :ЗУ43, :ЗУ59, :ЗУ57, :ЗУ50, :ЗУ49, :ЗУ61.	Улично-дорожная сеть (12.0.1)
	:ЗУ35	Улично-дорожная сеть (12.0.1)		1 227			
	70:21:0100054:2452	Улично-дорожная сеть (12.0.1)		561			

	:ЗУ22	Улично-дорожная сеть (12.0.1)		3 143			
	:ЗУ47	Улично-дорожная сеть (12.0.1)		510			
	:ЗУ43	Улично-дорожная сеть (12.0.1)		1 348			
	:ЗУ59	Улично-дорожная сеть (12.0.1)		1 123			
	:ЗУ57	Улично-дорожная сеть (12.0.1)		734			
	:ЗУ50	Улично-дорожная сеть (12.0.1)		828			
	:ЗУ49	Улично-дорожная сеть (12.0.1)		102			
	:ЗУ61	Улично-дорожная сеть (12.0.1)		143			
51	:ЗУ10	Деловое управление (4.1)	:ЗУ81	6 612	6 615	Образование путем перераспределения земельного участка с условным номером :ЗУ10 с землями, находящимися в государственной собственности	Деловое управление (4.1)
52	70:21:0100054:347	Для эксплуатации производственных зданий и сооружений	:ЗУ82	4 437	10 266	Образование путем перераспределения существующего земельного участка с кад. номером 70:21:0100054:347 с землями, находящимися в государственной собственности	Многоэтажная жилая застройка (высотная застройка) (2.6)
53	70:21:0100054:2438	Многоэтажная жилая застройка (высотная застройка) (2.6)	:ЗУ83	4 604	4 896	Образование путем объединения земельного участка с кадастровым номером 70:21:0100054:2438 и земельных участков с условными номерами: :ЗУ38, :ЗУ40	Многоэтажная жилая застройка (высотная застройка) (2.6)
	:ЗУ38	249					
	:ЗУ40	43					

9.2.3. Перечень и сведения о площади образуемых земельных участков, в том числе возможные способы их образования согласно 3 этапу проекта межевания (см. совместно с Приложением 8)

Таблица 9.4

№ п/п	Кадастровый (условный) номер ЗУ	Разрешенное использование согласно КПП	Условные номера образуемых ЗУ	Площади ЗУ согласно КПП, кв. м	Площади образуемых ЗУ согласно межеванию, кв. м	Способы образования земельных участков	Планируемый вид разрешенного использования земельного участка
54	:ЗУ 20	Многоэтажная жилая застройка (высотная застройка) (2.6)	:ЗУ84	3 652	12 452	Образование путем перераспределения земельного участка с условным номером :ЗУ20 с землями, находящимися в государственной собственности	Многоэтажная жилая застройка (высотная застройка) (2.6)
55	:ЗУ21	Многоэтажная жилая застройка (высотная застройка) (2.6)	:ЗУ85	4 130	14 420	Образование путем объединения земельных участков с условными номерами: :ЗУ21, :ЗУ36 :ЗУ82.	Многоэтажная жилая застройка (высотная застройка) (2.6)
	:ЗУ82	10 266					
	:ЗУ36	24					
56	70:21:0100054:31	Улично-дорожная сеть (12.0.1)	:ЗУ86	2001,35	61 378	Образование путем объединения земельного участка с кадастровым номером: 70:21:0100054:31 и земельных участков с условными номерами: :ЗУ69, :ЗУ68, :ЗУ72.	Улично-дорожная сеть (12.0.1)
	:ЗУ69	Улично-дорожная сеть (12.0.1)		23 630			
	:ЗУ68	Улично-дорожная сеть (12.0.1)		34 002			
	:ЗУ72	Улично-дорожная сеть (12.0.1)		1 744			
57	70:21:0100054:247	Улично-дорожная сеть (12.0.1)	:ЗУ87	21	15 535	Образование путем объединения земельного участка с кадастровым номером: 70:21:0100054:247 и земельных участков с условными номерами: :ЗУ11, :ЗУ25, :ЗУ27, :ЗУ29, :ЗУ58, :ЗУ51, :ЗУ53, :ЗУ54, :ЗУ55, :ЗУ62, :ЗУ66, :ЗУ71.	Улично-дорожная сеть (12.0.1)
	:ЗУ11	Улично-дорожная сеть (12.0.1)		138			
	:ЗУ25	Улично-дорожная сеть (12.0.1)		232			
	:ЗУ27	Улично-дорожная сеть (12.0.1)		91			
	:ЗУ29	Улично-дорожная сеть (12.0.1)		54			
	:ЗУ58	Улично-дорожная сеть (12.0.1)		19			
:ЗУ51	Улично-дорожная сеть (12.0.1)	117	–				

:ЗУ53	Улично-дорожная сеть (12.0.1)	6 158			
:ЗУ54	Улично-дорожная сеть (12.0.1)	2 770			
:ЗУ55	Улично-дорожная сеть (12.0.1)	2 296			
:ЗУ62	Улично-дорожная сеть (12.0.1)	1 936			
:ЗУ66	Улично-дорожная сеть (12.0.1)	117			
:ЗУ71	Улично-дорожная сеть (12.0.1)	1 585			

## Перечень и сведения изменяемых земельных участков

Таблица 9.5

№ п/п	Кадастровый номер ЗУ	Адрес ЗУ согласно КПП	Разрешенное использование согласно КПП	Площади ЗУ согласно КПП	Вид права	Необходимость изменения	Примечание
1	70:21:0100054:212	Томская область, г. Томск, ул. Пушкина, 69	Административно-управленческие и общественные объекты	18	Государственная собственность	Границы земельного участка не установлены в соответствии с земельным законодательством, подлежит уточнению	-

## Перечень и сведения земельных участков, планируемых для установления вида разрешенного использования в соответствии с назначением территорий и объектов по проекту планировки территории

Таблица 9.6

№ п/п	Кадастровый (условный) номер ЗУ	Адрес ЗУ согласно КПП	Разрешенное использование согласно КПП	Площади ЗУ согласно КПП	Вид права	Необходимость для установления вида разрешенного использования	Планируемый вид разрешенного использования земельного участка
1	70:21:0100054:2438	Российская Федерация, Томская область, г. Томск, ул.	Многokвартирные многоэтажные жилые дома выше 16 этажей; Многokвартирные многоэтажные жилые дома 11-16 этажей; Многokвартирные многоэтажные жилые дома 5-10 этажей;	4 604	Собственность И.А. Гитман -	Размещение планируемого многоквартрного многоэтажного жилого дома	Многоэтажная жилая застройка (высотная застройка) (2.6)

		Пушкина, 61б	Многоквартирные многоэтажные жилые дома 5-7 этажей; Многоквартирные жилые дома в 2-4 этажа				
2	70:21:0100054:2296	Томская область, г Томск, ул Пушкина, 61/5	для эксплуатации производственных зданий и сооружений	735	Собственность Андреева Л.В.	Размещение планируемого многоквартирного многоэтажного жилого дома	Многоэтажная жилая застройка (высотная застройка) (2.6)
3	70:21:0100054:3304	Российская Федерация, Томская область, Город Томск, Томск город, Пушкина улица, 63/6	для эксплуатации производственного здания	800	Собственность Акционерное общество Специализированный застройщик «Михайловский парк-квартал»	Для размещения детского дошкольного учреждения на 270 мест	Дошкольное, начальное и среднее общее образование (3.5.1)
4	70:21:0100054:2475	Российская Федерация, Томская область, г. Томск, ул. Пушкина, 63/17	Линии электропередачи классом напряжения до 35 кВ, а также связанные с ними трансформаторные подстанции, распределительные пункты и иное предназначенное для осуществления передачи электрической энергии оборудование	378	Собственность ООО "ИнвестГрадСтрой"	Для размещения детского дошкольного учреждения на 270 мест	Дошкольное, начальное и среднее общее образование (3.5.1)
5	70:21:0100054:2452	Российская Федерация, Томская область, г. Томск, ул. Пушкина, 61/16	Многоквартирные многоэтажные жилые дома 5-7 этажей; Многоквартирные жилые дома в 2-4 этажа	561	Собственность И.А. Гитман	Для размещения улично-дорожной сети	Улично-дорожная сеть (12.0.1)
6	70:21:0100054:247	обл. Томская г. Томск ул. Северный городок, 7б	для эксплуатации подкачивающей насосной станции (ПНС)	21	Собственность МО "Город Томск"	Для реконструкции существующей улично-дорожной сети	Улично-дорожная сеть (12.0.1)
7	70:21:0100054:31	Томская область, г. Томск, пр. Комсомольский, ба	Для эксплуатации нежилого сооружения автозаправочной станции	2001,35	Собственность ООО "СИБГАЗСЕТЬ"	Для размещения улично-дорожной сети	Улично-дорожная сеть (12.0.1)

9.3. Перечень и сведения о площади образуемых земельных участков, которые будут отнесены к территориям общего пользования или имуществу общего пользования, в том числе в отношении которых предполагаются резервирование и (или) изъятие для государственных или муниципальных нужд

Таблица 9.7

№ п/п	Условные номера земельных участков согласно проекту межевания	Площади земельных участков согласно проекту межевания
1	:ЗУ1	4 081
2	:ЗУ7	704
4	:ЗУ70	328
5	:ЗУ80	10 034
6	:ЗУ86	61 378
7	:ЗУ87	15 535

9.4. Перечень и сведения о площади образуемых земельных участков устанавливаемых публичных сервитутов

Таблица 9.8

Условные номера границ сервитутов	Площади	Установление сервитутов согласно проекту межевания
1	1 146	Для обеспечения прохода и проезда к земельным участкам с кадастровыми номерами 70:21:0100054:311, 70:21:0100054:2720, 70:21:0100054:260, 70:21:0100054:259, 70:21:0100054:312, 70:21:0100054:332, 70:21:0100054:256, 70:21:0100054:44
2	399	Для обеспечения прохода и проезда к земельному участку с кадастровым номером 70:21:0100054:44
3	158	Для обеспечения прохода и проезда к земельным участкам с кадастровыми номерами 70:21:0100054:332, 70:21:0100054:256
4	724	Для проезда к трансформаторным подстанциям на земельных участках с условными номерами :ЗУ4, :ЗУ78
5	579	Для проезда к трансформаторной подстанции на земельном участке с условным номером :ЗУ2
6	270	Для проезда к канализационной насосной станции на земельном участке с условным номером :ЗУ3

9.5. Целевое назначение лесов, вид (виды) разрешенного использования лесного участка, количественные и качественные характеристики лесного участка, сведения о нахождении лесного участка в границах особо защитных участков лесов (в случае, если подготовка проекта межевания территории осуществляется в целях определения местоположения границ образуемых и (или) изменяемых лесных участков)

Лесные участки в границах разработки проекта планировки и проекта межевания территории отсутствуют. Раздел не требует разработки.

9.6. Координаты характерных точек границ образуемых земельных участков (координаты МСК-70)

Таблица 9.9

№ точки	X	Y	Дирекционное направление	Длина линии
<b>ЗУ 1 (1 этап проекта межевания)</b>				
<b>Площадь</b>			4 081 кв.м	
1	352077,22	4327573,61	94° 13' 23"	11,00
2	352076,41	4327584,58	182° 16' 13"	19,19
3	352057,24	4327583,82	93° 15' 42"	48,86
4	352054,46	4327632,60	1° 14' 27"	18,93
5	352073,39	4327633,01	92° 34' 14"	35,68
6	352071,79	4327668,65	182° 44' 12"	78,12
7	351993,76	4327664,92	272° 22' 37"	15,91
8	351994,42	4327649,02	181° 15' 08"	16,47
9	351977,95	4327648,66	274° 11' 46"	3,69
10	351978,22	4327644,98	185° 06' 37"	25,26
11	351953,06	4327642,73	184° 38' 08"	1,86
12	351951,21	4327642,58	181° 48' 45"	4,74
13	351946,47	4327642,43	272° 31' 34"	1,36
14	351946,53	4327641,07	271° 37' 14"	9,19
15	351946,79	4327631,88	3° 03' 30"	84,16
16	352030,83	4327636,37	92° 20' 49"	1,22
17	352030,78	4327637,59	358° 52' 23"	12,20
18	352042,98	4327637,35	272° 12' 29"	59,17
19	352045,26	4327578,22	272° 27' 35"	27,50

№ точки	X	Y	Дирекционное направление	Длина линии
20	352046,44	4327550,75	1° 31' 29"	2,63
21	352049,07	4327550,82	2° 07' 51"	4,30
22	352053,37	4327550,98	0° 31' 41"	2,17
23	352055,54	4327551,00	92° 11' 01"	22,05
24	352054,70	4327573,03	1° 28' 31"	22,53
1	352077,22	4327573,61		
25	352062,41	4327580,12	89° 37' 23"	3,04
26	352062,43	4327583,16	1° 48' 39"	6,01
27	352068,44	4327583,35	269° 03' 05"	3,02
28	352068,39	4327580,33	182° 00' 40"	5,98
25	352062,41	4327580,12		
29	352010,45	4327647,06	183° 34' 48"	9,93
30	352000,54	4327646,44	93° 44' 38"	11,95
31	351999,76	4327658,36	4° 08' 22"	9,84
32	352009,57	4327659,07	274° 11' 27"	12,04
29	352010,45	4327647,06		
<b>ЗУ 2 (1 этап проекта межевания)</b>				
<b>Площадь</b>			<b>82 кв.м</b>	
1	351517,79	4327312,62	90° 00' 00"	9,80
2	351517,79	4327322,42	179° 42' 49"	8,00
3	351509,79	4327322,46	268° 50' 07"	10,33
4	351509,58	4327312,13	3° 24' 56"	8,22
1	351517,79	4327312,62		
<b>ЗУ 3 (1 этап проекта межевания)</b>				
<b>Площадь</b>			<b>— 80 кв.м</b>	

№ точки	X	Y	Дирекционное направление	Длина линии
1	351507,04	4327430,32	3° 21' 45"	8,69
2	351515,72	4327430,83	97° 03' 15"	9,04
3	351514,61	4327439,80	182° 10' 15"	8,98
4	351505,64	4327439,46	278° 42' 31"	9,25
1	351507,04	4327430,32		
<b>ЗУ 4 (1 этап проекта межевания)</b>				
<b>Площадь</b>			81 кв.м	
1	351517,94	4327302,87	90° 52' 53"	9,75
2	351517,79	4327312,62	183° 24' 56"	8,22
3	351509,58	4327312,13	268° 48' 23"	9,60
4	351509,38	4327302,53	2° 16' 28"	8,57
1	351517,94	4327302,87		
<b>ЗУ 5 (1 этап проекта межевания)</b>				
<b>Площадь</b>			83 кв.м	
1	351565,58	4327603,79	92° 19' 49"	9,84
2	351565,18	4327613,62	179° 28' 01"	2,15
3	351563,03	4327613,64	196° 42' 25"	7,13
4	351556,20	4327611,59	271° 22' 46"	7,89
5	351556,39	4327603,70	0° 33' 40"	9,19
1	351565,58	4327603,79		
<b>ЗУ 6 (1 этап проекта межевания)</b>				
<b>Площадь</b>			2 356 кв.м	
1	352059,55	4327450,24	182° 17' 54"	2,99
2	352056,56	4327450,12	273° 00' 46"	7,99
3	352056,98	4327442,14	243° 40' 39"	23,25
4	352046,67	4327421,30	273° 05' 00"	18,78
5	352047,68	4327402,55	272° 19' 45"	18,95

№ точки	X	Y	Дирекционное направление	Длина линии
6	352048,45	4327383,62	1° 43' 27"	2,99
7	352051,44	4327383,71	1° 49' 51"	35,37
8	352086,79	4327384,84	92° 11' 48"	66,53
9	352084,24	4327451,32	182° 30' 17"	24,71
1	352059,55	4327450,24		
<b>ЗУ 7 (1 этап проекта межевания)</b>				
<b>Площадь</b>			704 кв.м	
1	352048,65	4327344,58	15° 49' 06"	4,07
2	352052,56	4327345,69	3° 59' 10"	1,71
3	352054,27	4327345,81	2° 52' 48"	2,19
4	352056,45	4327345,92	1° 15' 28"	12,63
5	352069,08	4327346,20	1° 10' 34"	5,90
6	352074,98	4327346,32	29° 30' 42"	1,99
7	352076,71	4327347,30	0° 44' 28"	11,80
8	352088,50	4327347,45	92° 38' 06"	5,90
9	352088,23	4327353,34	92° 49' 41"	4,87
10	352087,99	4327358,21	182° 45' 30"	71,40
11	352016,67	4327354,77	272° 38' 43"	5,42
12	352016,92	4327349,36	351° 26' 24"	32,09
1	352048,65	4327344,58		
<b>ЗУ 8 (1 этап проекта межевания)</b>				
<b>Площадь</b>			1 581 кв.м	
1	352087,99	4327358,21	92° 45' 13"	21,86
2	352086,94	4327380,04	182° 16' 54"	71,34
3	352015,66	4327377,20	272° 34' 42"	22,45
4	352016,67	4327354,77	2° 45' 41"	71,40
1	352087,99	4327358,21	-	

№ точки	X	Y	Дирекционное направление	Длина линии
<b>ЗУ 9 (1 этап проекта межевания)</b>				
<b>Площадь</b>			13 497 кв.м	
1	352030,78	4327637,59	272° 20' 49"	1,22
2	352030,83	4327636,37	272° 07' 26"	36,70
3	352032,19	4327599,70	183° 05' 04"	89,39
4	351942,93	4327594,89	153° 05' 45"	3,78
5	351939,56	4327596,60	117° 21' 00"	6,20
6	351936,71	4327602,11	93° 00' 31"	21,15
7	351935,60	4327623,23	4° 03' 28"	11,73
8	351947,30	4327624,06	93° 43' 53"	7,84
9	351946,79	4327631,88	91° 37' 14"	9,19
10	351946,53	4327641,07	182° 27' 47"	21,64
11	351924,91	4327640,14	273° 13' 12"	14,24
12	351925,71	4327625,92	183° 18' 27"	11,96
13	351913,77	4327625,23	272° 31' 32"	67,86
14	351916,76	4327557,44	272° 31' 07"	48,70
15	351918,90	4327508,79	272° 28' 53"	3,00
16	351919,03	4327505,79	272° 39' 47"	3,01
17	351919,17	4327502,78	272° 32' 06"	33,91
18	351920,67	4327468,90	260° 53' 10"	16,22
19	351918,10	4327452,88	260° 48' 53"	4,76
20	351917,34	4327448,18	260° 50' 47"	14,65
21	351915,01	4327433,72	333° 18' 11"	23,33
22	351935,85	4327423,24	333° 18' 56"	6,44
23	351941,60	4327420,35	333° 14' 31"	5,31
24	351946,34	4327417,96	2° 46' 28"	90,49
25	352036,72	4327422,34	53° 22' 54"	24,59

№ точки	X	Y	Дирекционное направление	Длина линии
26	352051,39	4327442,08	91° 27' 27"	7,86
27	352051,19	4327449,94	1° 26' 39"	2,38
28	352053,57	4327450,00	2° 17' 54"	2,99
29	352056,56	4327450,12	2° 17' 54"	2,99
30	352059,55	4327450,24	2° 30' 17"	24,71
31	352084,24	4327451,32	95° 06' 04"	11,13
32	352083,25	4327462,41	182° 32' 35"	14,42
33	352068,84	4327461,77	181° 43' 06"	1,00
34	352067,84	4327461,74	182° 35' 45"	15,68
35	352052,18	4327461,03	182° 24' 09"	1,43
36	352050,75	4327460,97	91° 55' 22"	33,38
37	352049,63	4327494,33	93° 14' 10"	56,51
38	352046,44	4327550,75	92° 27' 35"	27,50
39	352045,26	4327578,22	92° 12' 29"	59,17
40	352042,98	4327637,35	178° 52' 23"	12,20
1	352030,78	4327637,59		
41	352035,17	4327444,94	182° 40' 53"	76,31
42	351958,94	4327441,37	272° 41' 37"	10,00
43	351959,41	4327431,38	182° 39' 17"	9,50
44	351949,92	4327430,94	92° 48' 29"	10,00
45	351949,43	4327440,93	182° 48' 04"	3,27
46	351946,16	4327440,77	92° 40' 56"	33,98
47	351944,57	4327474,71	182° 39' 20"	5,40
48	351939,18	4327474,46	92° 48' 09"	52,56
49	351936,61	4327526,96	2° 44' 48"	6,68
50	351943,28	4327527,28	92° 39' 59"	23,65
51	351942,18	4327550,90	182° 27' 03"	2,57

№ точки	X	Y	Дирекционное направление	Длина линии
52	351939,61	4327550,79	92° 39' 02"	3,24
53	351939,46	4327554,03	2° 37' 45"	1,96
54	351941,42	4327554,12	92° 40' 43"	8,56
55	351941,02	4327562,67	2° 41' 27"	86,91
56	352027,83	4327566,75	272° 40' 58"	81,83
57	352031,66	4327485,01	2° 40' 21"	11,15
58	352042,80	4327485,53	272° 43' 35"	6,31
59	352043,10	4327479,23	182° 42' 33"	9,52
60	352033,59	4327478,78	272° 40' 24"	33,88
41	352035,17	4327444,94		
<b>ЗУ 10 (1 этап проекта межевания)</b>				
<b>Площадь</b>			<b>6 612 кв.м</b>	
1	351859,27	4327627,82	91° 35' 55"	2,15
2	351859,21	4327629,97	91° 48' 25"	3,17
3	351859,11	4327633,14	91° 33' 24"	1,84
4	351859,06	4327634,98	92° 07' 16"	1,35
5	351859,01	4327636,33	91° 25' 30"	2,01
6	351858,96	4327638,34	91° 42' 15"	20,85
7	351858,34	4327659,18	179° 33' 10"	8,97
8	351849,37	4327659,25	271° 30' 52"	17,41
9	351849,83	4327641,85	183° 16' 30"	46,74
10	351803,17	4327639,18	270° 56' 15"	5,50
11	351803,26	4327633,68	193° 17' 06"	4,44
12	351798,94	4327632,66	271° 33' 27"	6,62
13	351799,12	4327626,04	187° 49' 38"	18,72
14	351780,57	4327623,49	137° 00' 18"	12,13
15	351771,70	4327631,76	214° 39' 11"	4,29

№ точки	X	Y	Дирекционное направление	Длина линии
16	351768,17	4327629,32	100° 14' 16"	7,65
17	351766,81	4327636,85	179° 08' 26"	2,00
18	351764,81	4327636,88	92° 02' 10"	15,48
19	351764,26	4327652,35	218° 41' 18"	18,78
20	351749,60	4327640,61	273° 10' 00"	48,15
21	351752,26	4327592,53	271° 31' 52"	31,81
22	351753,11	4327560,73	311° 47' 12"	16,15
23	351763,87	4327548,69	2° 33' 32"	19,71
24	351783,56	4327549,57	8° 59' 06"	9,67
25	351793,11	4327551,08	2° 44' 43"	24,43
26	351817,51	4327552,25	3° 07' 03"	4,60
27	351822,10	4327552,50	2° 37' 57"	1,74
28	351823,84	4327552,58	3° 03' 50"	4,12
29	351827,95	4327552,80	93° 17' 38"	38,98
30	351825,71	4327591,72	3° 30' 50"	1,14
31	351826,85	4327591,79	93° 21' 10"	4,96
32	351826,56	4327596,74	184° 05' 28"	7,57
33	351819,01	4327596,20	110° 29' 33"	8,46
34	351816,05	4327604,12	93° 37' 06"	6,81
35	351815,62	4327610,92	83° 33' 21"	13,99
36	351817,19	4327624,82	4° 04' 40"	42,19
1	351859,27	4327627,82		
<b>ЗУ 11 (1 этап проекта межевания)</b>				
<b>Площадь</b>			138 кв.м	
1	351764,26	4327652,35	92° 03' 56"	3,05
2	351764,15	4327655,40	178° 15' 37"	8,89
3	351755,26	4327655,67	183° 30' 38"	1,63

№ точки	X	Y	Дирекционное направление	Длина линии
4	351753,63	4327655,57	183° 39' 53"	4,85
5	351748,79	4327655,26	273° 09' 53"	14,67
6	351749,60	4327640,61	38° 41' 18"	18,78
1	351764,26	4327652,35		
<b>ЗУ 12 (1 этап проекта межевания)</b>				
<b>Площадь</b>			3 379 кв.м	
1	351530,09	4327040,42	359° 49' 05"	6,30
2	351536,39	4327040,40	90° 32' 08"	4,28
3	351536,35	4327044,68	90° 28' 38"	108,07
4	351535,45	4327152,75	178° 53' 54"	4,68
5	351530,77	4327152,84	178° 36' 10"	9,84
6	351520,93	4327153,08	178° 37' 53"	14,65
7	351506,28	4327153,43	270° 18' 54"	116,39
8	351506,92	4327037,04	0° 37' 37"	11,88
9	351518,80	4327037,17	0° 33' 33"	11,27
10	351530,07	4327037,28	89° 38' 06"	3,14
1	351530,09	4327040,42		
<b>ЗУ 13 (1 этап проекта межевания)</b>				
<b>Площадь</b>			525 кв.м	
1	351861,24	4327340,88	3° 07' 49"	2,56
2	351863,80	4327341,02	3° 10' 31"	7,04
3	351870,83	4327341,41	91° 27' 45"	35,65
4	351869,92	4327377,05	91° 13' 00"	16,01
5	351869,58	4327393,06	182° 20' 53"	10,74
6	351858,85	4327392,62	272° 38' 41"	51,80
1	351861,24	4327340,88		
<b>ЗУ 14 (1 этап проекта межевания)</b>				

№ точки	X	Y	Дирекционное направление	Длина линии
<b>Площадь</b>			2 985 кв.м	
1	351858,85	4327392,62	182° 20' 14"	30,41
2	351828,47	4327391,38	182° 20' 06"	30,44
3	351798,06	4327390,14	182° 21' 38"	7,53
4	351790,54	4327389,83	88° 47' 06"	6,13
5	351790,67	4327395,96	177° 19' 26"	42,41
6	351748,31	4327397,94	271° 27' 13"	16,56
7	351748,73	4327381,39	1° 21' 01"	49,65
8	351798,37	4327382,56	1° 20' 42"	17,89
9	351816,26	4327382,98	270° 29' 02"	41,44
10	351816,61	4327341,54	2° 11' 11"	44,56
11	351861,14	4327343,24	92° 39' 19"	49,43
1	351858,85	4327392,62		
<b>ЗУ 15 (1 этап проекта межевания)</b>				
<b>Площадь</b>			122 кв.м	
1	351861,24	4327340,88	92° 25' 35"	2,36
2	351861,14	4327343,24	182° 11' 11"	44,56
3	351816,61	4327341,54	270° 33' 23"	3,09
4	351816,64	4327338,45	3° 07' 07"	44,67
1	351861,24	4327340,88		
<b>ЗУ 16 (1 этап проекта межевания)</b>				
<b>Площадь</b>			25 359 кв.м	
1	351578,87	4327177,84	181° 02' 53"	8,20
2	351570,67	4327177,69	181° 06' 29"	10,34
3	351560,33	4327177,49	181° 08' 24"	6,03
4	351554,30	4327177,37	181° 04' 39"	12,76
5	351541,54	4327177,13	181° 10' 21"	10,75

№ точки	X	Y	Дирекционное направление	Длина линии
6	351530,79	4327176,91	269° 57' 09"	24,07
7	351530,77	4327152,84	358° 53' 54"	4,68
8	351535,45	4327152,75	270° 28' 38"	108,07
9	351536,35	4327044,68	270° 32' 08"	4,28
10	351536,39	4327040,40	359° 35' 58"	1,43
11	351537,82	4327040,39	271° 12' 24"	18,04
12	351538,20	4327022,35	180° 13' 28"	10,21
13	351527,99	4327022,31	268° 29' 07"	12,48
14	351527,66	4327009,83	268° 29' 05"	7,56
15	351527,46	4327002,27	180° 00' 00"	0,01
16	351527,45	4327002,27	271° 58' 40"	6,95
17	351527,69	4326995,32	2° 51' 45"	0,20
18	351527,89	4326995,33	2° 46' 31"	221,19
19	351748,82	4327006,04	13° 16' 54"	7,18
20	351755,81	4327007,69	46° 17' 09"	12,60
21	351764,52	4327016,80	5° 25' 15"	27,73
22	351792,13	4327019,42	91° 38' 09"	151,33
23	351787,81	4327170,69	91° 41' 50"	4,05
24	351787,69	4327174,74	91° 36' 16"	7,14
25	351787,49	4327181,88	181° 06' 37"	26,84
26	351760,66	4327181,36	181° 06' 13"	17,65
27	351743,01	4327181,02	181° 05' 45"	5,75
28	351737,26	4327180,91	181° 03' 07"	5,99
29	351731,27	4327180,80	181° 06' 36"	99,63
30	351631,66	4327178,87	181° 07' 04"	52,80
1	351578,87	4327177,84		
			—	

№ точки	X	Y	Дирекционное направление	Длина линии
31	351652,85	4327009,19	184° 47' 09"	2,16
32	351650,70	4327009,01	94° 48' 29"	2,15
33	351650,52	4327011,15	4° 47' 09"	2,16
34	351652,67	4327011,33	274° 48' 29"	2,15
31	351652,85	4327009,19		
35	351697,19	4327031,11	181° 54' 13"	140,29
36	351556,98	4327026,45	91° 54' 16"	140,52
37	351552,31	4327166,89	1° 53' 57"	140,31
38	351692,54	4327171,54	271° 53' 47"	140,51
35	351697,19	4327031,11		
<b>ЗУ 17 (1 этап проекта межевания)</b>				
<b>Площадь</b>			4 002 кв.м	
1	351413,19	4327428,50	200° 54' 04"	25,65
2	351389,23	4327419,35	277° 51' 58"	19,95
3	351391,96	4327399,59	282° 10' 03"	5,50
4	351393,12	4327394,21	282° 16' 50"	7,76
5	351394,77	4327386,63	281° 24' 11"	16,89
6	351398,11	4327370,07	297° 27' 06"	8,96
7	351402,24	4327362,12	0° 00' 00"	0,01
8	351402,25	4327362,12	315° 00' 00"	0,01
9	351402,26	4327362,11	11° 15' 47"	31,08
10	351432,74	4327368,18	11° 21' 32"	25,23
11	351457,48	4327373,15	91° 45' 38"	58,92
12	351455,67	4327432,04	127° 08' 57"	5,33
13	351452,45	4327436,29	185° 15' 38"	30,65
14	351421,93	4327433,48	279° 23' 12"	3,74
15	351422,54	4327429,79	183° 46' 35"	3,04

№ точки	X	Y	Дирекционное направление	Длина линии
16	351419,51	4327429,59	189° 47' 08"	6,41
1	351413,19	4327428,50		
<b>ЗУ 18 (1 этап проекта межевания)</b>				
<b>Площадь</b>			3 101 кв.м	
1	352098,64	4327171,05	185° 18' 52"	0,43
2	352098,21	4327171,01	185° 27' 06"	2,42
3	352095,80	4327170,78	181° 03' 25"	2,71
4	352093,09	4327170,73	184° 12' 07"	17,88
5	352075,26	4327169,42	184° 13' 38"	4,61
6	352070,66	4327169,08	184° 15' 59"	5,65
7	352065,03	4327168,66	271° 37' 57"	52,30
8	352066,52	4327116,38	182° 07' 33"	9,17
9	352057,36	4327116,04	182° 09' 27"	18,06
10	352039,31	4327115,36	272° 18' 32"	15,14
11	352039,92	4327100,23	272° 16' 28"	4,28
12	352040,09	4327095,95	272° 25' 31"	4,25
13	352040,27	4327091,70	272° 20' 14"	5,39
14	352040,49	4327086,31	295° 24' 47"	2,45
15	352041,54	4327084,10	25° 56' 44"	8,69
16	352049,35	4327087,90	26° 01' 14"	6,59
17	352055,27	4327090,79	296° 16' 40"	1,78
18	352056,06	4327089,19	296° 33' 54"	7,78
19	352059,54	4327082,23	31° 30' 01"	42,68
20	352095,93	4327104,53	87° 40' 01"	66,58
1	352098,64	4327171,05		
<b>ЗУ 19 (1 этап проекта межевания)</b>				
<b>Площадь</b>			2 379 кв.м	

№ точки	X	Y	Дирекционное направление	Длина линии
1	352014,32	4327044,79	14° 39' 10"	8,34
2	352022,39	4327046,90	15° 34' 40"	1,71
3	352024,04	4327047,36	31° 35' 24"	25,89
4	352046,09	4327060,92	117° 25' 01"	6,02
5	352043,32	4327066,26	117° 25' 24"	15,52
6	352036,17	4327080,04	65° 03' 01"	2,06
7	352037,04	4327081,91	25° 57' 02"	5,00
8	352041,54	4327084,10	115° 24' 47"	2,45
9	352040,49	4327086,31	196° 39' 13"	24,01
10	352017,49	4327079,43	273° 20' 40"	22,97
11	352018,83	4327056,50	181° 37' 38"	79,59
12	351939,27	4327054,24	271° 48' 10"	27,65
13	351940,14	4327026,60	2° 16' 46"	16,59
14	351956,72	4327027,26	8° 56' 30"	2,90
15	351959,58	4327027,71	17° 19' 44"	57,34
1	352014,32	4327044,79		
<b>ЗУ 20 (1 этап проекта межевания)</b>				
<b>Площадь</b>			<b>3 652 кв.м</b>	
1	351565,72	4327600,39	221° 23' 49"	32,18
2	351541,58	4327579,11	286° 18' 56"	21,89
3	351547,73	4327558,10	267° 06' 35"	51,57
4	351545,13	4327506,60	267° 19' 25"	38,76
5	351543,32	4327467,88	267° 21' 08"	27,06
6	351542,07	4327440,85	2° 13' 20"	30,17
7	351572,22	4327442,02	92° 21' 01"	158,50
1	351565,72	4327600,39		
<b>ЗУ 21 (1 этап проекта межевания)</b>				

№ точки	X	Y	Дирекционное направление	Длина линии
<b>Площадь</b>			4 130 кв.м	
1	351588,77	4327441,14	182° 21' 41"	16,50
2	351572,28	4327440,46	92° 12' 09"	1,56
3	351572,22	4327442,02	182° 13' 20"	30,17
4	351542,07	4327440,85	267° 21' 36"	53,63
5	351539,60	4327387,28	358° 00' 35"	2,59
6	351542,19	4327387,19	357° 48' 43"	6,02
7	351548,21	4327386,96	357° 53' 05"	48,49
8	351596,67	4327385,17	1° 43' 17"	18,31
9	351614,97	4327385,72	91° 36' 11"	45,76
10	351613,69	4327431,46	7° 32' 05"	6,94
11	351620,57	4327432,37	90° 34' 27"	9,98
12	351620,47	4327442,35	182° 11' 09"	31,72
1	351588,77	4327441,14		
<b>ЗУ 22 (1 этап проекта межевания)</b>				
<b>Площадь</b>			3 143 кв.м	
1	351580,59	4327613,50	221° 24' 03"	19,82
2	351565,72	4327600,39	272° 20' 56"	160,06
3	351572,28	4327440,46	2° 21' 41"	16,50
4	351588,77	4327441,14	2° 11' 09"	31,72
5	351620,47	4327442,35	90° 34' 27"	14,97
6	351620,32	4327457,32	182° 11' 25"	32,18
7	351588,16	4327456,09	92° 45' 12"	157,59
1	351580,59	4327613,50		
<b>ЗУ 23 (1 этап проекта межевания)</b>				
<b>Площадь</b>			5 404 кв.м	
1	351616,21	4327613,21	179° 33' 04"	16,59

№ точки	X	Y	Дирекционное направление	Длина линии
2	351599,62	4327613,34	179° 31' 06"	19,03
3	351580,59	4327613,50	272° 45' 12"	157,59
4	351588,16	4327456,09	2° 11' 25"	32,18
5	351620,32	4327457,32	90° 35' 34"	74,44
6	351619,55	4327531,76	92° 20' 54"	81,52
1	351616,21	4327613,21		
<b>ЗУ 24 (1 этап проекта межевания)</b>				
<b>Площадь</b>			1 095 кв.м	
1	351803,26	4327633,68	90° 56' 15"	5,50
2	351803,17	4327639,18	130° 06' 03"	1,99
3	351801,89	4327640,70	93° 36' 20"	12,24
4	351801,12	4327652,92	88° 55' 33"	4,80
5	351801,21	4327657,72	181° 28' 01"	31,25
6	351769,97	4327656,92	218° 40' 19"	7,31
7	351764,26	4327652,35	272° 02' 10"	15,48
8	351764,81	4327636,88	359° 08' 26"	2,00
9	351766,81	4327636,85	280° 14' 16"	7,65
10	351768,17	4327629,32	34° 39' 11"	4,29
11	351771,70	4327631,76	317° 00' 18"	12,13
12	351780,57	4327623,49	7° 49' 38"	18,72
13	351799,12	4327626,04	91° 33' 27"	6,62
14	351798,94	4327632,66	13° 17' 06"	4,44
1	351803,26	4327633,68		
<b>ЗУ 25 (1 этап проекта межевания)</b>				
<b>Площадь</b>			232 кв.м	
1	351769,97	4327656,92	1° 28' 01"	31,25
2	351801,21	4327657,72	113° 06' 23"	7,34

№ точки	X	Y	Дирекционное направление	Длина линии
3	351798,33	4327664,47	182° 29' 03"	32,76
4	351765,60	4327663,05	274° 05' 46"	7,70
5	351766,15	4327655,37	179° 08' 26"	2,00
6	351764,15	4327655,40	272° 03' 56"	3,05
7	351764,26	4327652,35	38° 40' 19"	7,31
1	351769,97	4327656,92		
<b>ЗУ 26 (1 этап проекта межевания)</b>				
<b>Площадь</b>			1 370 кв.м	
1	351765,44	4327724,39	181° 57' 08"	19,08
2	351746,37	4327723,74	181° 22' 29"	2,50
3	351743,87	4327723,68	273° 18' 39"	43,63
4	351746,39	4327680,12	296° 52' 37"	13,14
5	351752,33	4327668,40	38° 35' 38"	6,78
6	351757,63	4327672,63	1° 25' 16"	15,72
7	351773,35	4327673,02	92° 37' 23"	12,67
8	351772,77	4327685,68	92° 30' 16"	5,03
9	351772,55	4327690,71	92° 15' 33"	15,98
10	351771,92	4327706,68	92° 19' 15"	12,10
11	351771,43	4327718,77	136° 49' 31"	8,21
1	351765,44	4327724,39		
<b>ЗУ 27 (1 этап проекта межевания)</b>				
<b>Площадь</b>			91 кв.м	
1	351752,76	4327667,55	1° 54' 00"	2,11
2	351754,87	4327667,62	2° 06' 47"	18,71
3	351773,57	4327668,31	92° 42' 29"	2,96
4	351773,43	4327671,27	92° 37' 03"	1,75
5	351773,35	4327673,02	181° 25' 16"	15,72

№ точки	X	Y	Дирекционное направление	Длина линии
6	351757,63	4327672,63	218° 35' 38"	6,78
7	351752,33	4327668,40	296° 50' 03"	0,95
1	351752,76	4327667,55		
<b>ЗУ 28 (1 этап проекта межевания)</b>				
<b>Площадь</b>			<b>3 060 кв.м</b>	
1	351749,51	4327750,44	73° 56' 24"	0,69
2	351749,70	4327751,10	71° 04' 19"	8,82
3	351752,56	4327759,44	66° 03' 36"	23,24
4	351761,99	4327780,68	63° 15' 49"	17,94
5	351770,06	4327796,70	58° 00' 37"	11,68
6	351776,25	4327806,61	53° 16' 27"	18,28
7	351787,18	4327821,26	46° 06' 32"	12,06
8	351795,54	4327829,95	40° 41' 34"	12,24
9	351804,82	4327837,93	36° 06' 09"	11,80
10	351814,35	4327844,88	32° 52' 55"	18,29
11	351829,71	4327854,81	27° 29' 13"	24,18
12	351851,16	4327865,97	25° 05' 43"	13,25
13	351863,16	4327871,59	21° 58' 07"	20,98
14	351882,62	4327879,44	17° 46' 02"	61,31
15	351941,01	4327898,15	22° 09' 20"	20,13
16	351959,65	4327905,74	30° 10' 35"	20,59
17	351977,45	4327916,09	33° 40' 28"	10,19
18	351985,93	4327921,74	36° 09' 29"	9,98
19	351993,99	4327927,63	45° 00' 00"	10,63
20	352001,51	4327935,15	42° 17' 22"	19,74
21	352016,11	4327948,43	40° 02' 49"	30,71
22	352039,62	4327968,19	34° 45' 10"	18,84

№ точки	X	Y	Дирекционное направление	Длина линии
23	352055,10	4327978,93	27° 10' 42"	19,64
24	352072,57	4327987,90	22° 15' 41"	19,67
25	352090,77	4327995,35	17° 54' 22"	20,56
26	352110,33	4328001,67	13° 13' 18"	12,11
27	352122,12	4328004,44	6° 10' 49"	15,42
28	352137,45	4328006,10	149° 43' 20"	3,87
29	352134,11	4328008,05	187° 31' 29"	12,45
30	352121,77	4328006,42	193° 17' 19"	12,27
31	352109,83	4328003,60	197° 53' 35"	20,73
32	352090,10	4327997,23	202° 13' 33"	19,80
33	352071,77	4327989,74	207° 10' 52"	19,96
34	352054,01	4327980,62	214° 46' 18"	18,95
35	352038,44	4327969,81	220° 02' 01"	30,88
36	352014,80	4327949,95	315° 00' 00"	0,01
37	352014,81	4327949,94	180° 00' 00"	0,01
38	352014,80	4327949,94	243° 26' 06"	0,02
39	352014,79	4327949,92	222° 17' 49"	19,79
40	352000,15	4327936,60	206° 33' 54"	0,02
41	352000,13	4327936,59	243° 26' 06"	0,02
42	352000,12	4327936,57	270° 00' 00"	0,01
43	352000,12	4327936,56	224° 53' 00"	10,42
44	351992,74	4327929,21	216° 14' 40"	9,89
45	351984,76	4327923,36	213° 40' 27"	10,08
46	351976,37	4327917,77	210° 10' 10"	20,42
47	351958,72	4327907,51	202° 11' 10"	19,91
48	351940,28	4327899,99	197° 13' 21"	61,27
49	351881,76	4327881,85	202° 27' 15"	21,02

№ точки	X	Y	Дирекционное направление	Длина линии
50	351862,33	4327873,82	206° 39' 39"	13,37
51	351850,38	4327867,82	207° 32' 31"	24,39
52	351828,75	4327856,54	212° 48' 42"	18,45
53	351813,24	4327846,54	216° 03' 08"	11,91
54	351803,61	4327839,53	220° 39' 23"	12,42
55	351794,19	4327831,44	213° 41' 24"	0,04
56	351794,16	4327831,42	236° 18' 36"	0,04
57	351794,14	4327831,39	225° 00' 00"	0,03
58	351794,12	4327831,37	226° 09' 54"	12,17
59	351785,69	4327822,59	233° 13' 22"	18,54
60	351774,59	4327807,74	238° 07' 39"	11,89
61	351768,31	4327797,64	243° 11' 35"	18,00
62	351760,19	4327781,57	270° 00' 00"	0,03
63	351760,19	4327781,54	180° 00' 00"	0,01
64	351760,18	4327781,54	243° 26' 06"	0,02
65	351760,17	4327781,52	246° 03' 45"	23,32
66	351750,71	4327760,21	251° 07' 29"	5,35
67	351748,98	4327755,15	251° 01' 16"	2,00
68	351748,33	4327753,26	254° 40' 33"	8,74
69	351746,02	4327744,83	258° 22' 40"	1,44
70	351745,73	4327743,42	132° 17' 33"	6,14
71	351741,60	4327747,96	103° 35' 33"	11,28
72	351738,95	4327758,92	103° 39' 04"	10,47
73	351736,48	4327769,09	217° 08' 21"	9,36
74	351729,02	4327763,44	209° 57' 04"	28,24
75	351704,55	4327749,34	302° 31' 05"	17,77
76	351714,10	4327734,36	297° 11' 30"	11,86

№ точки	X	Y	Дирекционное направление	Длина линии
77	351719,52	4327723,81	295° 08' 43"	17,51
78	351726,96	4327707,96	290° 15' 00"	17,97
79	351733,18	4327691,10	286° 03' 31"	17,39
80	351737,99	4327674,39	279° 24' 07"	15,61
81	351740,54	4327658,99	38° 35' 35"	9,38
82	351747,87	4327664,84	95° 31' 56"	15,35
83	351746,39	4327680,12	93° 18' 39"	43,63
84	351743,87	4327723,68	81° 43' 35"	13,00
85	351745,74	4327736,54	75° 39' 02"	7,10
86	351747,50	4327743,42	74° 01' 20"	7,30
1	351749,51	4327750,44		
<b>ЗУ 29 (1 этап проекта межевания)</b>				
<b>Площадь</b>			<b>54 кв.м</b>	
1	351748,79	4327655,26	95° 29' 08"	9,62
2	351747,87	4327664,84	218° 35' 35"	9,38
3	351740,54	4327658,99	279° 27' 44"	4,20
4	351741,23	4327654,85	2° 57' 39"	0,58
5	351741,81	4327654,88	3° 06' 58"	6,99
1	351748,79	4327655,26		
<b>ЗУ 30 (1 этап проекта межевания)</b>				
<b>Площадь</b>			<b>1 381 кв.м</b>	
1	351791,18	4327419,81	88° 47' 01"	5,18
2	351791,29	4327424,99	1° 44' 40"	1,97
3	351793,26	4327425,05	1° 52' 54"	12,49
4	351805,74	4327425,46	1° 43' 06"	3,00
5	351808,74	4327425,55	91° 49' 22"	33,33
6	351807,68	4327458,86	178° 59' 34"	13,65

№ точки	X	Y	Дирекционное направление	Длина линии
7	351794,03	4327459,10	264° 59' 49"	17,09
8	351792,54	4327442,08	181° 03' 11"	38,64
9	351753,91	4327441,37	272° 01' 44"	23,44
10	351754,74	4327417,94	2° 56' 16"	36,49
1	351791,18	4327419,81		
<b>ЗУ 31 (1 этап проекта межевания)</b>				
<b>Площадь</b>			<b>489 кв.м</b>	
1	351753,91	4327441,37	1° 03' 11"	38,64
2	351792,54	4327442,08	84° 59' 49"	17,09
3	351794,03	4327459,10	358° 59' 34"	13,65
4	351807,68	4327458,86	91° 50' 21"	4,36
5	351807,54	4327463,22	94° 43' 12"	1,09
6	351807,45	4327464,31	94° 35' 29"	5,25
7	351807,03	4327469,54	182° 21' 07"	5,60
8	351801,43	4327469,31	182° 17' 26"	2,00
9	351799,43	4327469,23	182° 34' 59"	2,66
10	351796,77	4327469,11	182° 11' 44"	3,13
11	351793,64	4327468,99	182° 43' 35"	0,42
12	351793,22	4327468,97	181° 58' 30"	0,87
13	351792,35	4327468,94	181° 38' 46"	3,48
14	351788,87	4327468,84	265° 14' 11"	1,44
15	351788,75	4327467,40	265° 03' 44"	4,65
16	351788,35	4327462,77	264° 56' 30"	14,86
17	351787,04	4327447,97	181° 30' 27"	0,38
18	351786,66	4327447,96	181° 28' 56"	7,73
19	351778,93	4327447,76	181° 28' 08"	0,78
20	351778,15	4327447,74	181° 14' 19"	1,85

№ точки	X	Y	Дирекционное направление	Длина линии
21	351776,30	4327447,70	180° 00' 00"	0,15
22	351776,15	4327447,70	181° 24' 53"	20,66
23	351755,50	4327447,19	181° 16' 49"	1,79
24	351753,71	4327447,15	271° 58' 54"	5,78
1	351753,91	4327441,37		
<b>ЗУ 32 (1 этап проекта межевания)</b>				
<b>Площадь</b>			17 023 кв.м	
1	351578,87	4327177,84	1° 07' 04"	52,80
2	351631,66	4327178,87	91° 56' 38"	138,55
3	351626,96	4327317,34	182° 28' 32"	109,27
4	351517,79	4327312,62	270° 52' 53"	9,75
5	351517,94	4327302,87	182° 16' 28"	8,57
6	351509,38	4327302,53	268° 48' 32"	149,13
7	351506,28	4327153,43	358° 37' 53"	14,65
8	351520,93	4327153,08	358° 36' 10"	9,84
9	351530,77	4327152,84	89° 57' 09"	24,07
10	351530,79	4327176,91	1° 10' 21"	10,75
11	351541,54	4327177,13	1° 04' 39"	12,76
12	351554,30	4327177,37	1° 08' 24"	6,03
13	351560,33	4327177,49	1° 05' 42"	11,51
14	351571,84	4327177,71	1° 03' 34"	7,03
1	351578,87	4327177,84		
15	351579,43	4327190,03	180° 52' 43"	9,13
16	351570,30	4327189,89	89° 40' 31"	8,82
17	351570,35	4327198,71	1° 20' 33"	8,96
18	351579,31	4327198,92	270° 46' 24"	8,89

№ точки	X	Y	Дирекционное направление	Длина линии
15	351579,43	4327190,03		
19	351506,99	4327171,90	87° 26' 28"	1,79
20	351507,07	4327173,69	357° 07' 18"	1,79
21	351508,86	4327173,60	267° 26' 28"	1,79
22	351508,78	4327171,81	177° 07' 18"	1,79
19	351506,99	4327171,90		
<b>ЗУ 33 (1 этап проекта межевания)</b>				
<b>Площадь</b>			7 048 кв.м	
1	351735,21	4327537,01	182° 35' 56"	115,78
2	351619,55	4327531,76	270° 35' 34"	74,44
3	351620,32	4327457,32	2° 11' 41"	82,52
4	351702,78	4327460,48	86° 09' 46"	51,10
5	351706,20	4327511,47	5° 31' 08"	29,43
6	351735,49	4327514,30	90° 42' 23"	22,71
1	351735,21	4327537,01		
<b>ЗУ 34 (1 этап проекта межевания)</b>				
<b>Площадь</b>			314 кв.м	
1	351747,07	4327447,17	91° 27' 11"	90,31
2	351744,78	4327537,45	182° 37' 57"	9,58
3	351735,21	4327537,01	270° 42' 23"	22,71
4	351735,49	4327514,30	5° 33' 49"	8,15
5	351743,60	4327515,09	0° 00' 00"	0,02
6	351743,62	4327515,09	271° 59' 20"	68,00
7	351745,98	4327447,13	2° 06' 06"	1,09
1	351747,07	4327447,17		
<b>ЗУ 35 (1 этап проекта межевания)</b>				
<b>Площадь</b>			1 227 кв.м	

№ точки	X	Y	Дирекционное направление	Длина линии
1	351620,32	4327457,32	270° 34' 27"	14,97
2	351620,47	4327442,35	2° 19' 18"	2,22
3	351622,69	4327442,44	2° 10' 17"	4,22
4	351626,91	4327442,60	2° 07' 53"	8,34
5	351635,24	4327442,91	2° 10' 39"	66,59
6	351701,78	4327445,44	86° 11' 46"	15,07
7	351702,78	4327460,48	182° 11' 41"	82,52
1	351620,32	4327457,32		
<b>ЗУ 36 (1 этап проекта межевания)</b>				
<b>Площадь</b>			<b>24 кв.м</b>	
1	351623,07	4327432,45	92° 10' 42"	10,00
2	351622,69	4327442,44	182° 19' 18"	2,22
3	351620,47	4327442,35	270° 34' 27"	9,98
4	351620,57	4327432,37	1° 49' 58"	2,50
1	351623,07	4327432,45		
<b>ЗУ 37 (1 этап проекта межевания)</b>				
<b>Площадь</b>			<b>531 кв.м</b>	
1	352094,83	4327207,95	92° 39' 56"	10,32
2	352094,35	4327218,26	181° 12' 48"	51,00
3	352043,36	4327217,18	272° 44' 05"	9,85
4	352043,83	4327207,34	356° 46' 32"	4,98
5	352048,80	4327207,06	357° 08' 59"	9,45
6	352058,24	4327206,59	2° 45' 18"	35,99
7	352094,19	4327208,32	268° 36' 10"	0,41
8	352094,18	4327207,91	3° 31' 17"	0,65
1	352094,83	4327207,95		
<b>ЗУ 38 (1 этап проекта межевания)</b>				

№ точки	X	Y	Дирекционное направление	Длина линии
<b>Площадь</b>			249 кв.м	
1	352094,35	4327218,26	92° 38' 01"	5,01
2	352094,12	4327223,26	181° 29' 00"	51,00
3	352043,14	4327221,94	272° 38' 46"	4,77
4	352043,36	4327217,18	1° 12' 48"	51,00
1	352094,35	4327218,26		
<b>ЗУ 39 (1 этап проекта межевания)</b>				
<b>Площадь</b>			2 878 кв.м	
1	352042,26	4327186,20	92° 22' 09"	21,29
2	352041,38	4327207,47	356° 57' 46"	2,45
3	352043,83	4327207,34	92° 44' 05"	9,85
4	352043,36	4327217,18	181° 16' 51"	4,92
5	352038,44	4327217,07	89° 36' 21"	37,79
6	352038,70	4327254,86	182° 41' 45"	41,89
7	351996,86	4327252,89	272° 41' 35"	68,75
8	352000,09	4327184,22	2° 41' 18"	42,22
1	352042,26	4327186,20		
<b>ЗУ 40 (1 этап проекта межевания)</b>				
<b>Площадь</b>			43 кв.м	
1	352043,36	4327217,18	92° 38' 46"	4,77
2	352043,14	4327221,94	181° 29' 24"	3,46
3	352039,68	4327221,85	91° 42' 02"	33,02
4	352038,70	4327254,86	269° 36' 21"	37,79
5	352038,44	4327217,07	1° 16' 51"	4,92
1	352043,36	4327217,18		
<b>ЗУ 41 (1 этап проекта межевания)</b>				
<b>Площадь</b>			715 кв.м	

№ точки	X	Y	Дирекционное направление	Длина линии
1	351790,93	4327408,57	181° 12' 18"	5,23
2	351785,70	4327408,46	180° 48' 39"	26,14
3	351759,56	4327408,09	149° 10' 16"	5,83
4	351754,55	4327411,08	84° 13' 03"	3,18
5	351754,87	4327414,24	92° 01' 36"	27,15
6	351753,91	4327441,37	181° 01' 39"	6,69
7	351747,22	4327441,25	271° 26' 30"	43,32
8	351748,31	4327397,94	357° 19' 26"	42,41
9	351790,67	4327395,96	88° 49' 08"	12,61
1	351790,93	4327408,57		
<b>ЗУ 42 (1 этап проекта межевания)</b>				
<b>Площадь</b>			<b>40 кв.м</b>	
1	351747,22	4327441,25	1° 01' 39"	6,69
2	351753,91	4327441,37	91° 58' 54"	5,78
3	351753,71	4327447,15	92° 17' 26"	0,25
4	351753,70	4327447,40	181° 59' 13"	6,63
5	351747,07	4327447,17	271° 28' 25"	3,11
6	351747,15	4327444,06	271° 25' 37"	2,81
1	351747,22	4327441,25		
<b>ЗУ 43 (1 этап проекта межевания)</b>				
<b>Площадь</b>			<b>1 348 кв.м</b>	
1	351741,86	4327441,15	93° 32' 44"	5,82
2	351741,50	4327446,96	182° 13' 39"	6,17
3	351735,33	4327446,72	182° 07' 16"	7,29
4	351728,04	4327446,45	182° 14' 45"	1,53
5	351726,51	4327446,39	273° 33' 21"	10,48
6	351727,16	4327435,93	273° 37' 15"	61,91

№ точки	X	Y	Дирекционное направление	Длина линии
7	351731,07	4327374,14	271° 52' 02"	35,60
8	351732,23	4327338,56	271° 46' 44"	4,83
9	351732,38	4327333,73	3° 09' 58"	6,88
10	351739,25	4327334,11	3° 13' 19"	3,02
11	351742,27	4327334,28	92° 32' 41"	40,09
12	351740,49	4327374,33	92° 35' 50"	24,05
13	351739,40	4327398,36	357° 20' 50"	5,19
14	351744,58	4327398,12	93° 37' 01"	43,12
1	351741,86	4327441,15		
<b>ЗУ 44 (1 этап проекта межевания)</b>				
<b>Площадь</b>			<b>196 кв.м</b>	
1	351747,22	4327441,25	181° 04' 08"	5,36
2	351741,86	4327441,15	273° 37' 01"	43,12
3	351744,58	4327398,12	357° 14' 14"	3,73
4	351748,31	4327397,94	91° 26' 11"	39,09
5	351747,33	4327437,02	91° 29' 23"	4,23
1	351747,22	4327441,25		
<b>ЗУ 45 (1 этап проекта межевания)</b>				
<b>Площадь</b>			<b>32 кв.м</b>	
1	351741,86	4327441,15	1° 04' 08"	5,36
2	351747,22	4327441,25	91° 25' 37"	2,81
3	351747,15	4327444,06	91° 28' 25"	3,11
4	351747,07	4327447,17	182° 06' 06"	1,09
5	351745,98	4327447,13	182° 10' 23"	4,48
6	351741,50	4327446,96	273° 32' 44"	5,82
1	351741,86	4327441,15		
<b>ЗУ 46 (1 этап проекта межевания)</b>				

№ точки	X	Y	Дирекционное направление	Длина линии
<b>Площадь</b>			2 873 кв.м	
1	351757,88	4327350,13	273° 28' 57"	11,03
2	351758,55	4327339,12	2° 44' 19"	19,88
3	351778,41	4327340,07	2° 12' 14"	38,23
4	351816,61	4327341,54	90° 29' 02"	41,44
5	351816,26	4327382,98	181° 20' 42"	17,89
6	351798,37	4327382,56	181° 21' 04"	45,80
7	351752,58	4327381,48	181° 20' 21"	3,85
8	351748,73	4327381,39	91° 27' 13"	16,56
9	351748,31	4327397,94	177° 14' 14"	3,73
10	351744,58	4327398,12	273° 36' 58"	23,31
11	351746,05	4327374,86	271° 52' 44"	25,31
12	351746,88	4327349,56	2° 57' 59"	11,01
1	351757,88	4327350,13		
<b>ЗУ 47 (1 этап проекта межевания)</b>				
<b>Площадь</b>			510 кв.м	
1	351753,85	4327334,92	3° 15' 02"	4,94
2	351758,78	4327335,20	93° 26' 59"	14,96
3	351757,88	4327350,13	182° 57' 59"	11,01
4	351746,88	4327349,56	91° 52' 44"	25,31
5	351746,05	4327374,86	93° 36' 58"	23,31
6	351744,58	4327398,12	177° 20' 50"	5,19
7	351739,40	4327398,36	272° 35' 50"	24,05
8	351740,49	4327374,33	272° 32' 41"	40,09
9	351742,27	4327334,28	3° 09' 48"	11,60
1	351753,85	4327334,92		
<b>ЗУ 48 (1 этап проекта межевания)</b>				

№ точки	X	Y	Дирекционное направление	Длина линии
<b>Площадь</b>			207 кв.м	
1	351800,05	4327337,52	3° 12' 31"	16,62
2	351816,64	4327338,45	90° 33' 23"	3,09
3	351816,61	4327341,54	182° 12' 14"	38,23
4	351778,41	4327340,07	182° 44' 19"	19,88
5	351758,55	4327339,12	273° 21' 28"	3,93
6	351758,78	4327335,20	3° 13' 03"	41,34
1	351800,05	4327337,52		
<b>ЗУ 49 (1 этап проекта межевания)</b>				
<b>Площадь</b>			102 кв.м	
1	351565,72	4327600,39	41° 24' 03"	19,82
2	351580,59	4327613,50	179° 33' 14"	15,41
3	351565,18	4327613,62	272° 20' 14"	13,24
1	351565,72	4327600,39		
<b>ЗУ 50 (1 этап проекта межевания)</b>				
<b>Площадь</b>			828 кв.м	
1	351750,57	4327537,64	91° 43' 45"	2,65
2	351750,49	4327540,29	82° 41' 44"	20,61
3	351753,11	4327560,73	91° 31' 52"	31,81
4	351752,26	4327592,53	93° 10' 00"	48,15
5	351749,60	4327640,61	204° 51' 15"	8,09
6	351742,26	4327637,21	271° 26' 49"	99,79
7	351744,78	4327537,45	1° 52' 46"	5,79
1	351750,57	4327537,64		
<b>ЗУ 51 (1 этап проекта межевания)</b>				
<b>Площадь</b>			117 кв.м	
1	351742,26	4327637,21	24° 51' 15"	8,09

№ точки	X	Y	Дирекционное направление	Длина линии
2	351749,60	4327640,61	93° 09' 53"	14,67
3	351748,79	4327655,26	183° 06' 58"	6,99
4	351741,81	4327654,88	271° 27' 32"	17,68
1	351742,26	4327637,21		
<b>ЗУ 52 (1 этап проекта межевания)</b>				
<b>Площадь</b>			191 кв.м	
1	351750,49	4327540,29	2° 40' 32"	6,43
2	351756,91	4327540,59	292° 32' 22"	5,48
3	351759,01	4327535,53	359° 32' 03"	2,46
4	351761,47	4327535,51	112° 55' 56"	5,65
5	351759,27	4327540,71	2° 30' 37"	4,79
6	351764,06	4327540,92	91° 24' 03"	7,77
7	351763,87	4327548,69	131° 47' 12"	16,15
8	351753,11	4327560,73	262° 41' 44"	20,61
1	351750,49	4327540,29		
<b>ЗУ 53 (1 этап проекта межевания)</b>				
<b>Площадь</b>			6 158 кв.м	
1	352071,79	4327668,65	94° 22' 34"	23,46
2	352070,00	4327692,04	90° 00' 00"	0,01
3	352070,00	4327692,05	182° 38' 18"	16,73
4	352053,29	4327691,28	188° 44' 19"	28,63
5	352024,99	4327686,93	182° 24' 40"	228,91
6	351796,28	4327677,30	190° 34' 22"	23,33
7	351773,35	4327673,02	272° 37' 03"	1,75
8	351773,43	4327671,27	272° 42' 29"	2,96
9	351773,57	4327668,31	182° 06' 47"	18,71
10	351754,87	4327667,62	181° 54' 00"	2,11

№ точки	X	Y	Дирекционное направление	Длина линии
11	351752,76	4327667,55	116° 50' 03"	0,95
12	351752,33	4327668,40	218° 35' 50"	5,71
13	351747,87	4327664,84	275° 29' 08"	9,62
14	351748,79	4327655,26	3° 39' 53"	4,85
15	351753,63	4327655,57	3° 30' 38"	1,63
16	351755,26	4327655,67	358° 15' 37"	8,89
17	351764,15	4327655,40	359° 08' 26"	2,00
18	351766,15	4327655,37	94° 05' 46"	7,70
19	351765,60	4327663,05	2° 29' 03"	32,76
20	351798,33	4327664,47	293° 06' 23"	7,34
21	351801,21	4327657,72	1° 49' 11"	48,18
22	351849,37	4327659,25	3° 42' 13"	8,98
23	351858,33	4327659,83	1° 59' 40"	58,91
24	351917,20	4327661,88	2° 16' 26"	76,62
25	351993,76	4327664,92	2° 44' 12"	78,12
1	352071,79	4327668,65		
26	351755,78	4327662,56	179° 13' 33"	0,74
27	351755,04	4327662,57	178° 58' 12"	4,45
28	351750,59	4327662,65	88° 59' 51"	4,00
29	351750,66	4327666,65	359° 25' 37"	1,00
30	351751,66	4327666,64	358° 56' 32"	3,25
31	351754,91	4327666,58	358° 46' 52"	0,94
32	351755,85	4327666,56	268° 59' 51"	4,00
26	351755,78	4327662,56		
<b>ЗУ 54 (1 этап проекта межевания)</b>				
<b>Площадь</b>			2 770 кв.м	
1	351563,03	4327613,64	359° 28' 36"	2,15

№ точки	X	Y	Дирекционное направление	Длина линии
2	351565,18	4327613,62	359° 32' 19"	15,41
3	351580,59	4327613,50	359° 30' 58"	19,02
4	351599,62	4327613,34	359° 33' 55"	16,59
5	351616,21	4327613,21	359° 19' 12"	4,57
6	351620,78	4327613,16	359° 32' 58"	26,48
7	351647,26	4327612,95	89° 08' 02"	24,09
8	351647,62	4327637,04	180° 08' 14"	0,48
9	351647,14	4327637,04	92° 48' 13"	18,27
10	351646,25	4327655,29	181° 51' 55"	6,28
11	351639,97	4327655,09	195° 12' 40"	75,08
12	351567,53	4327635,39	239° 06' 16"	29,36
13	351552,45	4327610,19	20° 27' 12"	4,01
14	351556,20	4327611,59	16° 44' 37"	7,13
1	351563,03	4327613,64		
<b>ЗУ 55 (1 этап проекта межевания)</b>				
<b>Площадь</b>			2 296 кв.м	
1	351702,07	4327612,53	92° 32' 08"	43,17
2	351700,16	4327655,66	181° 03' 58"	32,25
3	351667,92	4327655,06	179° 57' 17"	12,64
4	351655,28	4327655,07	178° 36' 16"	9,03
5	351646,25	4327655,29	272° 47' 31"	18,27
6	351647,14	4327637,04	0° 00' 00"	0,48
7	351647,62	4327637,04	269° 08' 38"	24,09
8	351647,26	4327612,95	359° 33' 39"	54,81
1	351702,07	4327612,53		
<b>ЗУ 56 (1 этап проекта межевания)</b>				
<b>Площадь</b>			9 161 кв.м	

№ точки	X	Y	Дирекционное направление	Длина линии
1	351619,55	4327531,76	2° 35' 56"	115,78
2	351735,21	4327537,01	90° 42' 28"	75,28
3	351734,28	4327612,28	179° 33' 21"	113,50
4	351620,78	4327613,16	179° 22' 23"	4,57
5	351616,21	4327613,21	272° 20' 54"	81,52
1	351619,55	4327531,76		
<b>ЗУ 57 (1 этап проекта межевания)</b>				
<b>Площадь</b>			734 кв.м	
1	351735,21	4327537,01	2° 37' 57"	9,58
2	351744,78	4327537,45	91° 26' 49"	99,79
3	351742,26	4327637,21	204° 50' 54"	1,64
4	351740,77	4327636,52	268° 33' 41"	24,30
5	351740,16	4327612,23	179° 30' 46"	5,88
6	351734,28	4327612,28	270° 42' 28"	75,28
1	351735,21	4327537,01		
<b>ЗУ 58 (1 этап проекта межевания)</b>				
<b>Площадь</b>			19 кв.м	
1	351740,77	4327636,52	24° 50' 54"	1,64
2	351742,26	4327637,21	91° 27' 32"	17,68
3	351741,81	4327654,88	182° 57' 39"	0,58
4	351741,23	4327654,85	268° 33' 45"	18,34
1	351740,77	4327636,52		
<b>ЗУ 59 (1 этап проекта межевания)</b>				
<b>Площадь</b>			1 123 кв.м	
1	351701,78	4327445,44	2° 12' 00"	24,75
2	351726,51	4327446,39	2° 14' 45"	1,53
3	351728,04	4327446,45	2° 07' 16"	7,29

№ точки	X	Y	Дирекционное направление	Длина линии
4	351735,33	4327446,72	2° 12' 17"	10,66
5	351745,98	4327447,13	91° 59' 20"	68,00
6	351743,62	4327515,09	180° 00' 00"	0,02
7	351743,60	4327515,09	185° 33' 49"	8,15
8	351735,49	4327514,30	270° 43' 47"	47,90
9	351736,10	4327466,40	227° 10' 41"	6,33
10	351731,80	4327461,76	183° 45' 33"	6,25
11	351725,56	4327461,35	182° 11' 14"	22,80
12	351702,78	4327460,48	266° 11' 46"	15,07
1	351701,78	4327445,44		
<b>ЗУ 60 (1 этап проекта межевания)</b>				
<b>Площадь</b>			1 608 кв.м	
1	351702,78	4327460,48	2° 11' 14"	22,80
2	351725,56	4327461,35	3° 45' 33"	6,25
3	351731,80	4327461,76	47° 10' 41"	6,33
4	351736,10	4327466,40	90° 43' 47"	47,90
5	351735,49	4327514,30	185° 31' 08"	29,43
6	351706,20	4327511,47	266° 09' 46"	51,10
1	351702,78	4327460,48		
<b>ЗУ 61 (1 этап проекта межевания)</b>				
<b>Площадь</b>			143 кв.м	
1	351734,28	4327612,28	359° 30' 46"	5,88
2	351740,16	4327612,23	88° 33' 41"	24,30
3	351740,77	4327636,52	204° 52' 38"	7,44
4	351734,02	4327633,39	270° 42' 20"	21,11
1	351734,28	4327612,28		
<b>ЗУ 62 (1 этап проекта межевания)</b>				

№ точки	X	Y	Дирекционное направление	Длина линии
<b>Площадь</b>			1 936 кв.м	
1	351461,13	4327592,51	295° 35' 08"	20,03
2	351469,78	4327574,44	23° 29' 56"	83,53
3	351546,38	4327607,75	59° 00' 03"	30,51
4	351562,10	4327633,91	195° 14' 41"	12,40
5	351550,13	4327630,65	200° 27' 07"	9,44
6	351541,29	4327627,35	203° 29' 29"	87,40
1	351461,13	4327592,51		
<b>ЗУ 63 (1 этап проекта межевания)</b>				
<b>Площадь</b>			2 465 кв.м	
1	351369,71	4326901,94	69° 34' 32"	8,65
2	351372,73	4326910,05	77° 15' 58"	18,78
3	351376,87	4326928,37	74° 37' 34"	16,94
4	351381,36	4326944,70	249° 35' 14"	41,23
5	351366,98	4326906,06	178° 10' 13"	166,61
6	351200,45	4326911,38	268° 45' 28"	19,37
7	351200,03	4326892,01	177° 24' 58"	216,49
8	350983,76	4326901,77	172° 49' 01"	51,42
9	350932,74	4326908,20	179° 00' 25"	49,05
10	350883,70	4326909,05	268° 54' 42"	65,29
11	350882,46	4326843,77	357° 25' 24"	4,00
12	350886,46	4326843,59	88° 54' 29"	61,39
13	350887,63	4326904,97	359° 00' 55"	44,81
14	350932,43	4326904,20	352° 23' 13"	51,40
15	350983,38	4326897,39	357° 23' 09"	220,79
16	351203,94	4326887,32	88° 46' 02"	19,98
17	351204,37	4326907,30	358° 08' 36"	165,43

№ точки	X	Y	Дирекционное направление	Длина линии
1	351369,71	4326901,94		
<b>ЗУ 64 (1 этап проекта межевания)</b>				
<b>Площадь</b>			933 кв.м	
1	351372,73	4326910,05	69° 36' 22"	44,22
2	351388,14	4326951,50	74° 50' 09"	117,78
3	351418,95	4327065,18	94° 11' 44"	33,76
4	351416,48	4327098,85	48° 49' 28"	41,56
5	351443,84	4327130,13	322° 10' 47"	4,58
6	351447,46	4327127,32	52° 09' 30"	7,55
7	351452,09	4327133,28	154° 37' 14"	4,11
8	351448,38	4327135,04	232° 10' 54"	2,66
9	351446,75	4327132,94	142° 12' 22"	4,34
10	351443,32	4327135,60	228° 48' 42"	47,01
11	351412,36	4327100,22	274° 12' 32"	34,74
12	351414,91	4327065,57	254° 50' 51"	116,91
13	351384,35	4326952,72	249° 33' 13"	8,56
14	351381,36	4326944,70	254° 37' 34"	16,94
15	351376,87	4326928,37	257° 15' 58"	18,78
1	351372,73	4326910,05		
<b>ЗУ 65 (1 этап проекта межевания)</b>				
<b>Площадь</b>			2 340 кв.м	
1	351535,53	4327581,93	59° 05' 35"	32,93
2	351552,45	4327610,19	200° 22' 09"	3,39
3	351549,27	4327609,01	203° 33' 13"	3,15
4	351546,38	4327607,75	238° 59' 50"	27,15
5	351532,40	4327584,48	222° 01' 14"	72,48
6	351478,55	4327535,96	198° 51' 05"	22,03

№ точки	X	Y	Дирекционное направление	Длина линии
7	351457,71	4327528,85	283° 10' 35"	33,96
8	351465,45	4327495,78	271° 35' 18"	120,50
9	351468,79	4327375,32	269° 02' 02"	114,61
10	351466,86	4327260,73	358° 58' 21"	19,91
11	351486,76	4327260,37	269° 14' 46"	100,43
12	351485,44	4327159,95	181° 16' 57"	50,98
13	351434,48	4327158,81	268° 54' 56"	20,34
14	351434,10	4327138,47	358° 56' 38"	4,00
15	351438,10	4327138,40	89° 07' 11"	16,29
16	351438,35	4327154,69	1° 20' 09"	51,04
17	351489,37	4327155,88	89° 12' 29"	108,43
18	351490,87	4327264,30	178° 56' 38"	20,10
19	351470,77	4327264,67	88° 57' 15"	110,59
20	351472,79	4327375,23	91° 33' 01"	120,51
21	351469,53	4327495,70	103° 03' 54"	31,03
22	351462,51	4327525,93	19° 50' 31"	19,20
23	351480,58	4327532,45	42° 00' 14"	73,95
1	351535,53	4327581,93		
<b>ЗУ 66 (1 этап проекта межевания)</b>				
<b>Площадь</b>			117 кв.м	
1	351552,45	4327610,19	59° 06' 16"	29,36
2	351567,53	4327635,39	195° 15' 10"	5,63
3	351562,10	4327633,91	239° 00' 03"	30,51
4	351546,38	4327607,75	23° 33' 13"	3,15
5	351549,27	4327609,01	20° 22' 09"	3,39
1	351552,45	4327610,19		
<b>ЗУ 67 (1 этап проекта межевания)</b>				

№ точки	X	Y	Дирекционное направление	Длина линии
Площадь			23 246 кв.м	
1	351567,53	4327635,39	59° 05' 50"	24,12
2	351579,92	4327656,09	1° 47' 00"	32,46
3	351612,36	4327657,10	354° 52' 46"	10,53
4	351622,85	4327656,16	7° 42' 48"	4,47
5	351627,28	4327656,76	14° 01' 31"	12,79
6	351639,69	4327659,86	2° 51' 54"	23,21
7	351662,87	4327661,02	90° 31' 15"	1,10
8	351662,86	4327662,12	356° 49' 40"	4,16
9	351667,01	4327661,89	93° 10' 03"	41,62
10	351664,71	4327703,45	98° 58' 21"	6,92
11	351663,63	4327710,29	112° 00' 41"	3,04
12	351662,49	4327713,11	42° 21' 27"	17,02
13	351675,07	4327724,58	34° 46' 17"	18,52
14	351690,28	4327735,14	47° 36' 29"	33,57
15	351712,91	4327759,93	27° 09' 10"	37,49
16	351746,27	4327777,04	107° 34' 49"	13,14
17	351742,30	4327789,57	103° 45' 55"	46,65
18	351731,20	4327834,88	118° 39' 51"	54,58
19	351705,02	4327882,77	116° 26' 00"	35,00
20	351689,44	4327914,11	26° 43' 21"	30,93
21	351717,07	4327928,02	109° 09' 37"	8,74
22	351714,20	4327936,28	27° 37' 41"	79,08
23	351784,26	4327972,95	63° 59' 57"	9,54
24	351788,44	4327981,52	102° 08' 08"	4,90
25	351787,41	4327986,31	109° 04' 04"	4,87
26	351785,82	4327990,91	29° 44' 42"	11,05

№ точки	X	Y	Дирекционное направление	Длина линии
27	351795,41	4327996,39	82° 07' 51"	1,24
28	351795,58	4327997,62	325° 08' 17"	15,87
29	351808,60	4327988,55	11° 32' 46"	12,84
30	351821,18	4327991,12	290° 13' 38"	11,42
31	351825,13	4327980,40	11° 23' 55"	34,26
32	351858,71	4327987,17	279° 52' 53"	1,57
33	351858,98	4327985,62	357° 44' 59"	5,09
34	351864,07	4327985,42	109° 02' 00"	2,42
35	351863,28	4327987,71	8° 25' 16"	3,62
36	351866,86	4327988,24	355° 08' 02"	41,38
37	351908,09	4327984,73	353° 01' 19"	28,07
38	351935,95	4327981,32	337° 44' 44"	8,92
39	351944,21	4327977,94	54° 53' 03"	3,79
40	351946,39	4327981,04	267° 55' 03"	1,65
41	351946,33	4327979,39	358° 51' 15"	1,50
42	351947,83	4327979,36	87° 07' 11"	1,59
43	351947,91	4327980,95	356° 19' 21"	20,11
44	351967,98	4327979,66	348° 38' 00"	5,94
45	351973,80	4327978,49	348° 56' 37"	0,89
46	351974,67	4327978,32	266° 28' 43"	5,21
47	351974,35	4327973,12	356° 12' 36"	14,22
48	351988,54	4327972,18	88° 28' 45"	3,39
49	351988,63	4327975,57	174° 54' 39"	13,30
50	351975,38	4327976,75	86° 52' 03"	2,01
51	351975,49	4327978,76	167° 11' 45"	2,48
52	351973,07	4327979,31	87° 24' 25"	10,83
53	351973,56	4327990,13	173° 31' 01"	0,89

<b>№ точки</b>	<b>X</b>	<b>Y</b>	<b>Дирекционное направление</b>	<b>Длина линии</b>
54	351972,68	4327990,23	87° 00' 16"	8,80
55	351973,14	4327999,02	175° 39' 24"	2,38
56	351970,77	4327999,20	268° 16' 36"	18,29
57	351970,22	4327980,92	176° 37' 33"	26,00
58	351944,27	4327982,45	156° 20' 31"	8,02
59	351936,92	4327985,67	174° 40' 43"	70,30
60	351866,92	4327992,19	185° 18' 34"	7,67
61	351859,28	4327991,48	191° 19' 14"	32,04
62	351827,86	4327985,19	109° 52' 59"	10,76
63	351824,20	4327995,31	189° 48' 22"	14,80
64	351809,62	4327992,79	145° 09' 26"	16,68
65	351795,93	4328002,32	207° 56' 14"	2,99
66	351793,29	4328000,92	113° 25' 06"	8,55
67	351789,89	4328008,77	110° 03' 46"	53,43
68	351771,56	4328058,96	114° 30' 06"	10,68
69	351767,13	4328068,68	127° 43' 50"	6,26
70	351763,30	4328073,63	136° 55' 52"	17,21
71	351750,73	4328085,38	146° 41' 08"	32,57
72	351723,51	4328103,27	197° 30' 29"	8,21
73	351715,68	4328100,80	144° 35' 50"	42,96
74	351680,66	4328125,69	142° 30' 59"	14,38
75	351669,25	4328134,44	129° 39' 43"	32,15
76	351648,73	4328159,19	117° 31' 37"	7,72
77	351645,16	4328166,04	34° 44' 30"	9,37
78	351652,86	4328171,38	127° 34' 16"	13,40
79	351644,69	4328182,00	209° 44' 14"	9,29
80	351636,62	4328177,39	123° 15' 12"	7,64

№ точки	X	Y	Дирекционное направление	Длина линии
81	351632,43	4328183,78	31° 12' 32"	20,05
82	351649,58	4328194,17	128° 59' 28"	0,81
83	351649,07	4328194,80	31° 55' 15"	0,72
84	351649,68	4328195,18	119° 37' 25"	1,17
85	351649,10	4328196,20	210° 44' 21"	21,01
86	351631,04	4328185,46	123° 13' 42"	40,28
87	351608,97	4328219,15	34° 34' 11"	2,89
88	351611,35	4328220,79	122° 23' 17"	3,17
89	351609,65	4328223,47	36° 01' 39"	8,57
90	351616,58	4328228,51	35° 57' 27"	3,01
91	351619,02	4328230,28	36° 04' 58"	10,63
92	351627,61	4328236,54	24° 53' 56"	33,99
93	351658,44	4328250,85	293° 11' 55"	2,67
94	351659,49	4328248,40	25° 30' 46"	11,45
95	351669,82	4328253,33	113° 51' 37"	0,57
96	351669,59	4328253,85	24° 20' 14"	6,21
97	351675,25	4328256,41	23° 12' 13"	15,18
98	351689,20	4328262,39	20° 29' 11"	9,63
99	351698,22	4328265,76	24° 19' 32"	25,64
100	351721,58	4328276,32	24° 37' 46"	28,87
101	351747,82	4328288,35	13° 58' 18"	17,19
102	351764,50	4328292,50	4° 51' 56"	39,26
103	351803,62	4328295,83	356° 11' 50"	36,79
104	351840,33	4328293,39	9° 53' 41"	15,25
105	351855,35	4328296,01	17° 25' 03"	17,81
106	351872,34	4328301,34	280° 52' 38"	20,77
107	351876,26	4328280,94	307° 11' 31"	40,91

№ точки	X	Y	Дирекционное направление	Длина линии
108	351900,99	4328248,35	301° 08' 26"	12,22
109	351907,31	4328237,89	297° 17' 27"	30,01
110	351921,07	4328211,22	214° 54' 51"	6,62
111	351915,64	4328207,43	295° 44' 00"	2,46
112	351916,71	4328205,21	21° 35' 02"	0,98
113	351917,62	4328205,57	293° 47' 27"	1,02
114	351918,03	4328204,64	32° 21' 46"	5,27
115	351922,48	4328207,46	298° 03' 09"	10,16
116	351927,26	4328198,49	285° 36' 55"	7,39
117	351929,25	4328191,37	202° 34' 27"	0,96
118	351928,36	4328191,00	296° 07' 14"	4,61
119	351930,39	4328186,86	285° 18' 18"	5,04
120	351931,72	4328182,00	305° 54' 35"	1,07
121	351932,35	4328181,13	208° 30' 10"	17,85
122	351916,66	4328172,61	204° 06' 24"	18,14
123	351900,10	4328165,20	210° 52' 07"	9,30
124	351892,12	4328160,43	129° 16' 27"	5,24
125	351888,80	4328164,49	180° 49' 35"	2,08
126	351886,72	4328164,46	116° 05' 13"	7,50
127	351883,42	4328171,20	208° 37' 44"	2,48
128	351881,24	4328170,01	297° 39' 53"	9,09
129	351885,46	4328161,96	315° 44' 50"	3,25
130	351887,79	4328159,69	328° 04' 35"	2,97
131	351890,31	4328158,12	299° 55' 34"	2,75
132	351891,68	4328155,74	270° 38' 37"	3,56
133	351891,72	4328152,18	358° 11' 15"	1,58
134	351893,30	4328152,13	22° 03' 33"	1,65

№ точки	X	Y	Дирекционное направление	Длина линии
135	351894,83	4328152,75	79° 28' 30"	5,58
136	351895,85	4328158,24	325° 09' 25"	2,21
137	351897,66	4328156,98	84° 42' 11"	1,52
138	351897,80	4328158,49	31° 08' 48"	2,69
139	351900,10	4328159,88	118° 12' 06"	0,78
140	351899,73	4328160,57	36° 28' 40"	2,34
141	351901,61	4328161,96	24° 22' 16"	18,22
142	351918,21	4328169,48	27° 53' 09"	18,43
143	351934,50	4328178,10	297° 50' 26"	12,06
144	351940,13	4328167,44	312° 49' 01"	8,72
145	351946,06	4328161,04	317° 17' 04"	31,93
146	351969,52	4328139,38	299° 51' 46"	4,82
147	351971,92	4328135,20	241° 50' 45"	3,71
148	351970,17	4328131,93	327° 26' 05"	10,74
149	351979,22	4328126,15	311° 22' 00"	26,56
150	351996,77	4328106,22	262° 51' 48"	6,04
151	351996,02	4328100,23	42° 24' 26"	3,75
152	351998,79	4328102,76	317° 37' 57"	1,23
153	351999,70	4328101,93	45° 41' 55"	1,16
154	352000,51	4328102,76	316° 43' 03"	14,86
155	352011,33	4328092,57	260° 19' 28"	3,09
156	352010,81	4328089,52	43° 02' 58"	2,29
157	352012,48	4328091,08	309° 12' 26"	0,98
158	352013,10	4328090,32	47° 48' 56"	0,43
159	352013,39	4328090,64	316° 40' 31"	12,58
160	352022,54	4328082,01	227° 23' 09"	2,04
161	352021,16	4328080,51	323° 14' 31"	4,09

№ точки	X	Y	Дирекционное направление	Длина линии
162	352024,44	4328078,06	47° 47' 23"	6,68
163	352028,93	4328083,01	139° 21' 38"	3,26
164	352026,46	4328085,13	225° 00' 00"	2,15
165	352024,94	4328083,61	136° 05' 06"	33,23
166	352001,00	4328106,66	59° 55' 53"	2,41
167	352002,21	4328108,75	139° 25' 26"	4,95
168	351998,45	4328111,97	229° 49' 50"	1,01
169	351997,80	4328111,20	133° 54' 50"	23,88
170	351981,24	4328128,40	135° 03' 43"	6,55
171	351976,60	4328133,03	86° 43' 46"	2,10
172	351976,72	4328135,13	121° 27' 57"	8,22
173	351972,43	4328142,14	138° 39' 08"	1,00
174	351971,68	4328142,80	64° 58' 20"	6,33
175	351974,36	4328148,54	121° 35' 57"	4,48
176	351972,01	4328152,36	244° 14' 32"	7,62
177	351968,70	4328145,50	138° 50' 03"	26,65
178	351948,64	4328163,04	128° 58' 44"	8,70
179	351943,17	4328169,80	120° 01' 54"	15,61
180	351935,36	4328183,31	105° 51' 23"	6,19
181	351933,67	4328189,26	30° 43' 41"	5,42
182	351938,33	4328192,03	120° 59' 26"	3,65
183	351936,45	4328195,16	211° 31' 30"	4,55
184	351932,57	4328192,78	107° 22' 57"	7,23
185	351930,41	4328199,68	115° 43' 26"	23,45
186	351920,23	4328220,81	23° 55' 27"	4,56
187	351924,40	4328222,66	112° 31' 54"	3,50
188	351923,06	4328225,89	203° 40' 35"	4,88

<b>№ точки</b>	<b>X</b>	<b>Y</b>	<b>Дирекционное направление</b>	<b>Длина линии</b>
189	351918,59	4328223,93	116° 44' 16"	17,80
190	351910,58	4328239,83	121° 22' 54"	12,46
191	351904,09	4328250,47	127° 36' 24"	40,28
192	351879,51	4328282,38	100° 54' 50"	22,98
193	351875,16	4328304,94	193° 41' 49"	32,77
194	351843,32	4328297,18	177° 21' 21"	39,45
195	351803,91	4328299,00	184° 04' 53"	39,90
196	351764,11	4328296,16	189° 37' 46"	7,89
197	351756,33	4328294,84	102° 54' 18"	10,07
198	351754,08	4328304,66	201° 36' 20"	3,26
199	351751,05	4328303,46	281° 17' 11"	9,55
200	351752,92	4328294,09	202° 54' 45"	22,89
201	351731,84	4328285,18	109° 31' 00"	8,71
202	351728,93	4328293,39	195° 01' 06"	3,40
203	351725,65	4328292,51	288° 43' 33"	9,34
204	351728,65	4328283,66	204° 53' 27"	33,52
205	351698,24	4328269,55	111° 46' 49"	10,13
206	351694,48	4328278,96	199° 44' 04"	3,35
207	351691,33	4328277,83	292° 55' 42"	10,58
208	351695,45	4328268,09	201° 46' 03"	28,29
209	351669,18	4328257,60	117° 37' 37"	10,14
210	351664,48	4328266,58	206° 14' 42"	4,00
211	351660,89	4328264,81	296° 26' 35"	10,51
212	351665,57	4328255,40	206° 23' 28"	32,40
213	351636,55	4328241,00	121° 38' 17"	13,55
214	351629,44	4328252,54	205° 43' 43"	3,06
215	351626,68	4328251,21	300° 33' 00"	13,06

№ точки	X	Y	Дирекционное направление	Длина линии
216	351633,32	4328239,96	204° 20' 15"	6,67
217	351627,24	4328237,21	216° 35' 07"	8,46
218	351620,45	4328232,17	216° 21' 21"	9,36
219	351612,91	4328226,62	214° 19' 09"	7,33
220	351606,86	4328222,49	123° 45' 43"	17,67
221	351597,04	4328237,18	112° 58' 59"	66,64
222	351571,02	4328298,53	116° 27' 17"	25,57
223	351559,63	4328321,42	135° 39' 49"	1,83
224	351558,32	4328322,70	72° 23' 39"	3,93
225	351559,51	4328326,45	59° 33' 53"	5,76
226	351562,43	4328331,42	29° 51' 59"	28,66
227	351587,28	4328345,69	34° 34' 52"	7,31
228	351593,30	4328349,84	25° 25' 17"	24,65
229	351615,56	4328360,42	22° 35' 35"	31,18
230	351644,35	4328372,40	42° 10' 34"	3,16
231	351646,69	4328374,52	23° 36' 17"	24,07
232	351668,75	4328384,16	102° 09' 18"	4,65
233	351667,77	4328388,71	23° 48' 15"	16,53
234	351682,89	4328395,38	328° 54' 03"	7,98
235	351689,72	4328391,26	25° 43' 21"	13,69
236	351702,05	4328397,20	19° 55' 17"	35,72
237	351735,63	4328409,37	107° 00' 33"	5,85
238	351733,92	4328414,96	196° 04' 39"	2,38
239	351731,63	4328414,30	288° 16' 16"	3,32
240	351732,67	4328411,15	200° 34' 36"	35,88
241	351699,08	4328398,54	117° 06' 42"	5,16
242	351696,73	4328403,13	203° 35' 13"	2,32

№ точки	X	Y	Дирекционное направление	Длина линии
243	351694,60	4328402,20	294° 45' 32"	4,97
244	351696,68	4328397,69	205° 45' 28"	7,62
245	351689,82	4328394,38	142° 54' 15"	7,61
246	351683,75	4328398,97	202° 43' 10"	21,67
247	351663,76	4328390,60	281° 10' 21"	4,90
248	351664,71	4328385,79	203° 49' 07"	4,85
249	351660,27	4328383,83	115° 33' 09"	3,04
250	351658,96	4328386,57	202° 07' 28"	3,29
251	351655,91	4328385,33	294° 24' 56"	3,34
252	351657,29	4328382,29	203° 41' 58"	12,17
253	351646,15	4328377,40	111° 37' 33"	3,64
254	351644,81	4328380,78	203° 22' 40"	3,78
255	351641,34	4328379,28	288° 51' 49"	3,80
256	351642,57	4328375,68	201° 13' 30"	18,64
257	351625,19	4328368,93	109° 37' 47"	3,19
258	351624,12	4328371,93	202° 06' 52"	3,40
259	351620,97	4328370,65	287° 13' 52"	3,61
260	351622,04	4328367,20	206° 29' 53"	38,19
261	351587,86	4328350,16	111° 11' 16"	5,20
262	351585,98	4328355,01	113° 37' 57"	10,93
263	351581,60	4328365,02	30° 30' 12"	3,84
264	351584,91	4328366,97	114° 54' 38"	3,25
265	351583,54	4328369,92	210° 55' 15"	4,59
266	351579,60	4328367,56	114° 48' 55"	15,96
267	351572,90	4328382,05	105° 58' 05"	3,45
268	351571,95	4328385,37	23° 47' 50"	3,52
269	351575,17	4328386,79	107° 30' 57"	2,96

№ точки	X	Y	Дирекционное направление	Длина линии
270	351574,28	4328389,61	202° 34' 08"	3,47
271	351571,08	4328388,28	111° 24' 06"	15,70
272	351565,35	4328402,90	33° 55' 03"	4,19
273	351568,83	4328405,24	116° 28' 17"	2,74
274	351567,61	4328407,69	208° 07' 21"	7,40
275	351561,08	4328404,20	289° 02' 13"	19,87
276	351567,56	4328385,42	288° 36' 25"	5,27
277	351569,24	4328380,43	300° 16' 50"	15,39
278	351577,00	4328367,14	294° 31' 24"	14,94
279	351583,20	4328353,55	287° 27' 21"	5,37
280	351584,81	4328348,43	210° 36' 44"	28,51
281	351560,27	4328333,91	235° 22' 06"	7,43
282	351556,05	4328327,80	246° 53' 09"	2,67
283	351555,00	4328325,34	130° 49' 06"	6,30
284	351550,88	4328330,11	112° 13' 10"	16,29
285	351544,72	4328345,19	28° 16' 04"	7,07
286	351550,95	4328348,54	108° 31' 46"	3,84
287	351549,73	4328352,18	207° 47' 22"	7,74
288	351542,88	4328348,57	113° 46' 30"	27,93
289	351531,62	4328374,13	21° 35' 13"	9,43
290	351540,39	4328377,60	108° 56' 41"	4,62
291	351538,89	4328381,97	202° 11' 48"	9,69
292	351529,92	4328378,31	110° 09' 19"	2,84
293	351528,94	4328380,98	22° 52' 38"	9,59
294	351537,78	4328384,71	110° 12' 40"	4,08
295	351536,37	4328388,54	201° 55' 23"	9,62
296	351527,45	4328384,95	110° 31' 32"	22,02

№ точки	X	Y	Дирекционное направление	Длина линии
297	351519,73	4328405,57	23° 30' 40"	7,22
298	351526,35	4328408,45	107° 33' 18"	3,91
299	351525,17	4328412,18	203° 13' 09"	7,28
300	351518,48	4328409,31	109° 36' 50"	21,21
301	351511,36	4328429,29	25° 19' 08"	5,96
302	351516,75	4328431,84	109° 06' 47"	3,21
303	351515,70	4328434,87	200° 01' 31"	5,81
304	351510,24	4328432,88	110° 19' 19"	18,05
305	351503,97	4328449,81	11° 25' 16"	6,06
306	351509,91	4328451,01	105° 42' 04"	4,51
307	351508,69	4328455,35	193° 34' 46"	6,39
308	351502,48	4328453,85	110° 18' 43"	10,72
309	351498,76	4328463,90	28° 49' 06"	13,42
310	351510,52	4328470,37	15° 38' 04"	22,78
311	351532,46	4328476,51	340° 30' 40"	21,49
312	351552,72	4328469,34	334° 57' 41"	17,46
313	351568,54	4328461,95	249° 10' 45"	2,28
314	351567,73	4328459,82	336° 49' 18"	3,71
315	351571,14	4328458,36	66° 56' 02"	2,27
316	351572,03	4328460,45	336° 39' 54"	20,95
317	351591,27	4328452,15	252° 52' 01"	2,78
318	351590,45	4328449,49	342° 43' 17"	4,07
319	351594,34	4328448,28	74° 25' 24"	6,41
320	351596,06	4328454,45	156° 19' 46"	0,80
321	351595,33	4328454,77	91° 02' 30"	4,40
322	351595,25	4328459,17	150° 22' 15"	1,84
323	351593,65	4328460,08	253° 52' 09"	4,25

№ точки	X	Y	Дирекционное направление	Длина линии
324	351592,47	4328456,00	156° 41' 19"	18,67
325	351575,32	4328463,39	156° 37' 57"	4,01
326	351571,64	4328464,98	156° 43' 11"	17,48
327	351555,58	4328471,89	90° 45' 45"	6,01
328	351555,50	4328477,90	6° 09' 29"	7,64
329	351563,10	4328478,72	10° 08' 11"	42,90
330	351605,33	4328486,27	282° 15' 53"	0,94
331	351605,53	4328485,35	4° 36' 16"	2,99
332	351608,51	4328485,59	103° 20' 55"	1,21
333	351608,23	4328486,77	7° 18' 49"	1,89
334	351610,10	4328487,01	102° 16' 38"	3,95
335	351609,26	4328490,87	191° 21' 15"	12,70
336	351596,81	4328488,37	189° 33' 55"	34,78
337	351562,51	4328482,59	181° 56' 44"	7,36
338	351555,15	4328482,34	97° 17' 16"	15,29
339	351553,21	4328497,51	10° 01' 23"	2,18
340	351555,36	4328497,89	94° 44' 58"	3,38
341	351555,08	4328501,26	190° 14' 29"	2,42
342	351552,70	4328500,83	98° 29' 53"	11,23
343	351551,04	4328511,94	9° 27' 44"	3,47
344	351554,46	4328512,51	107° 02' 16"	3,24
345	351553,51	4328515,61	189° 04' 58"	2,98
346	351550,57	4328515,14	98° 30' 55"	5,47
347	351549,76	4328520,55	107° 19' 03"	20,59
348	351543,63	4328540,21	24° 08' 58"	4,67
349	351547,89	4328542,12	112° 00' 52"	3,49
350	351546,58	4328545,36	202° 37' 44"	4,89

№ точки	X	Y	Дирекционное направление	Длина линии
351	351542,07	4328543,48	110° 52' 08"	19,51
352	351535,12	4328561,71	60° 05' 19"	2,99
353	351536,61	4328564,30	148° 02' 44"	2,38
354	351534,59	4328565,56	56° 28' 25"	2,91
355	351536,20	4328567,99	147° 34' 51"	3,38
356	351533,35	4328569,80	235° 16' 31"	4,92
357	351530,55	4328565,76	169° 04' 17"	5,01
358	351525,63	4328566,71	250° 43' 17"	2,36
359	351524,85	4328564,48	346° 50' 33"	5,54
360	351530,24	4328563,22	291° 15' 47"	16,41
361	351536,19	4328547,93	205° 47' 30"	3,98
362	351532,61	4328546,20	291° 24' 57"	3,59
363	351533,92	4328542,86	22° 49' 13"	4,18
364	351537,77	4328544,48	294° 19' 49"	4,59
365	351539,66	4328540,30	208° 20' 29"	4,76
366	351535,47	4328538,04	293° 23' 31"	4,28
367	351537,17	4328534,11	31° 54' 38"	3,84
368	351540,43	4328536,14	288° 58' 17"	17,23
369	351546,03	4328519,85	277° 55' 44"	18,12
370	351548,53	4328501,90	194° 30' 55"	3,19
371	351545,44	4328501,10	270° 12' 09"	2,83
372	351545,45	4328498,27	2° 42' 40"	3,59
373	351549,04	4328498,44	278° 26' 18"	18,40
374	351551,74	4328480,24	268° 26' 24"	6,61
375	351551,56	4328473,63	156° 40' 52"	16,90
376	351536,04	4328480,32	194° 49' 18"	34,32
377	351502,86	4328471,54	214° 57' 02"	6,81

<b>№ точки</b>	<b>X</b>	<b>Y</b>	<b>Дирекционное направление</b>	<b>Длина линии</b>
378	351497,28	4328467,64	112° 14' 33"	14,71
379	351491,71	4328481,26	204° 00' 20"	5,41
380	351486,77	4328479,06	108° 46' 36"	52,50
381	351469,87	4328528,77	20° 50' 30"	7,98
382	351477,33	4328531,61	289° 50' 58"	15,76
383	351482,68	4328516,79	294° 34' 40"	8,51
384	351486,22	4328509,05	21° 39' 51"	3,87
385	351489,82	4328510,48	110° 21' 12"	2,65
386	351488,90	4328512,96	115° 12' 22"	6,03
387	351486,33	4328518,42	109° 51' 52"	14,45
388	351481,42	4328532,01	31° 25' 46"	0,63
389	351481,96	4328532,34	108° 34' 13"	4,02
390	351480,68	4328536,15	202° 22' 48"	0,74
391	351480,00	4328535,87	109° 47' 36"	19,08
392	351473,54	4328553,82	41° 33' 59"	0,71
393	351474,07	4328554,29	109° 08' 01"	2,59
394	351473,22	4328556,74	205° 01' 01"	0,99
395	351472,32	4328556,32	110° 02' 25"	16,25
396	351466,75	4328571,59	17° 54' 16"	1,37
397	351468,05	4328572,01	111° 59' 28"	2,80
398	351467,00	4328574,61	193° 09' 03"	1,10
399	351465,93	4328574,36	108° 24' 07"	22,05
400	351458,97	4328595,28	112° 13' 05"	15,58
401	351453,08	4328609,70	198° 46' 41"	1,58
402	351451,58	4328609,19	112° 02' 10"	2,72
403	351450,56	4328611,71	112° 06' 12"	43,69
404	351434,12	4328652,19	108° 09' 47"	19,99

№ точки	X	Y	Дирекционное направление	Длина линии
405	351427,89	4328671,18	50° 23' 22"	2,64
406	351429,57	4328673,21	109° 23' 36"	3,40
407	351428,44	4328676,42	194° 02' 10"	1,53
408	351426,96	4328676,05	109° 26' 10"	7,96
409	351424,31	4328683,56	98° 39' 09"	4,19
410	351423,68	4328687,70	110° 35' 08"	13,65
411	351418,88	4328700,48	112° 36' 27"	7,13
412	351416,14	4328707,06	106° 37' 25"	14,51
413	351411,99	4328720,96	111° 44' 48"	3,89
414	351410,55	4328724,57	103° 07' 11"	5,15
415	351409,38	4328729,59	189° 59' 06"	2,88
416	351406,54	4328729,09	97° 06' 58"	24,14
417	351403,55	4328753,04	3° 29' 41"	1,31
418	351404,86	4328753,12	96° 04' 47"	18,70
419	351402,88	4328771,71	96° 26' 11"	12,49
420	351401,48	4328784,12	94° 24' 18"	20,70
421	351399,89	4328804,76	97° 53' 45"	1,38
422	351399,70	4328806,13	98° 06' 30"	11,13
423	351398,13	4328817,15	111° 31' 49"	7,85
424	351395,25	4328824,45	93° 07' 54"	8,60
425	351394,78	4328833,04	33° 01' 26"	1,19
426	351395,78	4328833,69	91° 41' 46"	13,18
427	351395,39	4328846,86	90° 17' 00"	12,13
428	351395,33	4328858,99	92° 47' 43"	5,54
429	351395,06	4328864,52	97° 40' 24"	3,37
430	351394,61	4328867,86	181° 30' 27"	1,14
431	351393,47	4328867,83	95° 19' 44"	4,63

№ точки	X	Y	Дирекционное направление	Длина линии
432	351393,04	4328872,44	2° 58' 53"	0,96
433	351394,00	4328872,49	94° 42' 31"	7,80
434	351393,36	4328880,26	90° 54' 28"	5,68
435	351393,27	4328885,94	103° 01' 15"	4,93
436	351392,16	4328890,74	91° 59' 32"	2,30
437	351392,08	4328893,04	144° 33' 15"	0,72
438	351391,49	4328893,46	53° 41' 53"	3,83
439	351393,76	4328896,55	52° 52' 59"	2,32
440	351395,16	4328898,40	144° 24' 33"	1,25
441	351394,14	4328899,13	53° 55' 58"	10,57
442	351400,36	4328907,67	48° 42' 25"	7,55
443	351405,34	4328913,34	329° 25' 15"	0,77
444	351406,00	4328912,95	51° 09' 43"	10,54
445	351412,61	4328921,16	51° 55' 02"	12,09
446	351420,07	4328930,68	48° 40' 12"	4,86
447	351423,28	4328934,33	43° 37' 53"	10,36
448	351430,78	4328941,48	53° 34' 09"	0,52
449	351431,09	4328941,90	144° 55' 34"	0,57
450	351430,62	4328942,23	51° 07' 15"	8,16
451	351435,74	4328948,58	50° 10' 30"	3,76
452	351438,15	4328951,47	8° 16' 12"	1,74
453	351439,87	4328951,72	57° 25' 33"	4,70
454	351442,40	4328955,68	50° 36' 28"	11,36
455	351449,61	4328964,46	59° 26' 43"	4,56
456	351451,93	4328968,39	48° 43' 32"	6,09
457	351455,95	4328972,97	49° 53' 57"	7,95
458	351461,07	4328979,05	48° 27' 57"	5,26

№ точки	X	Y	Дирекционное направление	Длина линии
459	351464,56	4328982,99	50° 56' 00"	6,16
460	351468,44	4328987,77	55° 29' 59"	3,53
461	351470,44	4328990,68	53° 57' 42"	23,15
462	351484,06	4329009,40	139° 36' 00"	0,62
463	351483,59	4329009,80	46° 05' 38"	11,85
464	351491,81	4329018,34	47° 17' 26"	12,03
465	351499,97	4329027,18	57° 28' 38"	3,40
466	351501,80	4329030,05	53° 11' 14"	4,02
467	351504,21	4329033,27	56° 54' 15"	2,67
468	351505,67	4329035,51	49° 49' 58"	12,17
469	351513,52	4329044,81	48° 48' 51"	2,13
470	351514,92	4329046,41	48° 54' 00"	20,06
471	351528,11	4329061,53	51° 02' 57"	16,91
472	351538,74	4329074,68	96° 58' 44"	10,70
473	351537,44	4329085,30	30° 45' 19"	20,75
474	351555,27	4329095,91	24° 44' 00"	13,43
475	351567,47	4329101,53	292° 09' 59"	7,58
476	351570,33	4329094,51	24° 53' 10"	3,97
477	351573,93	4329096,18	112° 29' 04"	7,48
478	351571,07	4329103,09	21° 07' 20"	42,29
479	351610,52	4329118,33	18° 45' 10"	22,24
480	351631,58	4329125,48	25° 38' 53"	26,82
481	351655,76	4329137,09	110° 20' 47"	2,56
482	351654,87	4329139,49	207° 12' 58"	6,69
483	351648,92	4329136,43	120° 01' 28"	1,78
484	351648,03	4329137,97	206° 01' 54"	11,05
485	351638,10	4329133,12	296° 45' 04"	1,38

<b>№ точки</b>	<b>X</b>	<b>Y</b>	<b>Дирекционное направление</b>	<b>Длина линии</b>
486	351638,72	4329131,89	194° 08' 48"	5,03
487	351633,84	4329130,66	203° 36' 40"	19,87
488	351615,63	4329122,70	111° 26' 52"	1,50
489	351615,08	4329124,10	198° 31' 10"	4,28
490	351611,02	4329122,74	115° 39' 33"	1,13
491	351610,53	4329123,76	190° 57' 15"	2,53
492	351608,05	4329123,28	209° 24' 03"	1,45
493	351606,79	4329122,57	291° 43' 04"	1,27
494	351607,26	4329121,39	201° 54' 43"	42,39
495	351567,93	4329105,57	203° 34' 38"	15,70
496	351553,54	4329099,29	210° 21' 40"	23,64
497	351533,14	4329087,34	274° 54' 44"	9,93
498	351533,99	4329077,45	236° 05' 49"	16,42
499	351524,83	4329063,82	230° 59' 58"	15,49
500	351515,08	4329051,78	211° 23' 40"	3,88
501	351511,77	4329049,76	229° 19' 18"	18,58
502	351499,66	4329035,67	245° 15' 43"	6,45
503	351496,96	4329029,81	239° 16' 15"	2,09
504	351495,89	4329028,01	232° 17' 20"	14,71
505	351486,89	4329016,37	222° 34' 10"	7,17
506	351481,61	4329011,52	233° 01' 04"	26,51
507	351465,66	4328990,34	231° 41' 51"	57,60
508	351429,96	4328945,14	222° 26' 05"	17,22
509	351417,25	4328933,52	232° 03' 21"	21,76
510	351403,87	4328916,36	229° 06' 29"	10,27
511	351397,15	4328908,60	237° 51' 12"	7,31
512	351393,26	4328902,41	245° 17' 41"	10,89

№ точки	X	Y	Дирекционное направление	Длина линии
513	351388,71	4328892,52	274° 26' 33"	12,01
514	351389,64	4328880,55	274° 59' 51"	16,07
515	351391,04	4328864,54	274° 27' 02"	5,93
516	351391,50	4328858,63	270° 31' 43"	34,69
517	351391,82	4328823,94	287° 23' 16"	8,13
518	351394,25	4328816,18	280° 58' 31"	11,08
519	351396,36	4328805,30	277° 03' 22"	6,19
520	351397,12	4328799,16	274° 45' 07"	16,18
521	351398,46	4328783,04	276° 24' 17"	11,74
522	351399,77	4328771,37	274° 05' 24"	9,11
523	351400,42	4328762,28	276° 02' 57"	20,88
524	351402,62	4328741,52	280° 44' 07"	13,69
525	351405,17	4328728,07	294° 00' 27"	9,02
526	351408,84	4328719,83	287° 37' 25"	14,96
527	351413,37	4328705,57	295° 16' 56"	6,39
528	351416,10	4328699,79	287° 52' 04"	14,37
529	351420,51	4328686,11	290° 06' 33"	13,20
530	351425,05	4328673,71	261° 13' 08"	2,49
531	351424,67	4328671,25	290° 32' 49"	14,93
532	351429,91	4328657,27	289° 32' 59"	25,52
533	351438,45	4328633,22	286° 47' 28"	7,17
534	351440,52	4328626,36	294° 52' 08"	17,53
535	351447,89	4328610,46	294° 20' 40"	18,12
536	351455,36	4328593,95	289° 34' 21"	61,64
537	351476,01	4328535,87	203° 59' 47"	8,58
538	351468,17	4328532,38	117° 28' 56"	5,31
539	351465,72	4328537,09	110° 41' 07"	4,67

№ точки	X	Y	Дирекционное направление	Длина линии
540	351464,07	4328541,46	65° 42' 10"	2,26
541	351465,00	4328543,52	108° 27' 37"	78,70
542	351440,08	4328618,17	110° 56' 41"	19,50
543	351433,11	4328636,38	115° 14' 13"	26,43
544	351421,84	4328660,29	110° 19' 36"	11,40
545	351417,88	4328670,98	109° 42' 18"	5,28
546	351416,10	4328675,95	105° 09' 59"	11,31
547	351413,14	4328686,87	124° 10' 26"	5,91
548	351409,82	4328691,76	71° 45' 30"	2,81
549	351410,70	4328694,43	109° 31' 58"	8,91
550	351407,72	4328702,83	122° 47' 09"	10,90
551	351401,82	4328711,99	19° 39' 14"	1,34
552	351403,08	4328712,44	63° 37' 12"	2,77
553	351404,31	4328714,92	107° 28' 33"	8,69
554	351401,70	4328723,21	102° 19' 08"	30,51
555	351395,19	4328753,02	98° 15' 03"	19,44
556	351392,40	4328772,26	101° 17' 43"	7,66
557	351390,90	4328779,77	104° 23' 45"	22,81
558	351385,23	4328801,86	98° 06' 42"	4,39
559	351384,61	4328806,21	51° 56' 18"	1,35
560	351385,44	4328807,27	94° 39' 23"	17,74
561	351384,00	4328824,95	97° 52' 44"	8,39
562	351382,85	4328833,26	94° 33' 49"	6,66
563	351382,32	4328839,90	92° 17' 44"	18,98
564	351381,56	4328858,86	94° 13' 56"	10,03
565	351380,82	4328868,86	91° 24' 39"	19,50
566	351380,34	4328888,35	78° 57' 17"	19,52

<b>№ точки</b>	<b>X</b>	<b>Y</b>	<b>Дирекционное направление</b>	<b>Длина линии</b>
567	351384,08	4328907,51	39° 25' 40"	8,74
568	351390,83	4328913,06	57° 37' 10"	6,31
569	351394,21	4328918,39	44° 13' 12"	9,35
570	351400,91	4328924,91	61° 03' 42"	6,70
571	351404,15	4328930,77	47° 18' 04"	9,33
572	351410,48	4328937,63	58° 09' 00"	8,21
573	351414,81	4328944,60	51° 45' 44"	16,75
574	351425,18	4328957,76	51° 00' 29"	62,49
575	351464,50	4329006,33	55° 07' 29"	2,01
576	351465,65	4329007,98	8° 17' 22"	1,53
577	351467,16	4329008,20	45° 47' 48"	15,76
578	351478,15	4329019,50	53° 17' 09"	19,87
579	351490,03	4329035,43	48° 44' 42"	11,69
580	351497,74	4329044,22	55° 12' 20"	4,75
581	351500,45	4329048,12	60° 18' 07"	15,22
582	351507,99	4329061,34	49° 48' 37"	9,36
583	351514,03	4329068,49	50° 49' 38"	18,32
584	351525,60	4329082,69	145° 59' 01"	3,90
585	351522,37	4329084,87	229° 33' 51"	18,04
586	351510,67	4329071,14	228° 22' 50"	10,19
587	351503,90	4329063,52	242° 42' 09"	15,05
588	351497,00	4329050,15	235° 01' 47"	4,34
589	351494,51	4329046,59	228° 42' 24"	11,05
590	351487,22	4329038,29	233° 14' 29"	9,27
591	351481,67	4329030,86	122° 46' 12"	10,88
592	351475,78	4329040,01	138° 56' 19"	42,41
593	351443,80	4329067,87	147° 07' 11"	5,69

№ точки	X	Y	Дирекционное направление	Длина линии
594	351439,02	4329070,96	56° 15' 48"	3,40
595	351440,91	4329073,79	143° 34' 26"	4,65
596	351437,17	4329076,55	236° 15' 58"	3,62
597	351435,16	4329073,54	146° 36' 11"	19,51
598	351418,87	4329084,28	60° 40' 57"	4,66
599	351421,15	4329088,34	141° 56' 00"	4,98
600	351417,23	4329091,41	238° 18' 17"	4,70
601	351414,76	4329087,41	147° 04' 46"	29,73
602	351389,80	4329103,57	57° 45' 06"	7,50
603	351393,80	4329109,91	146° 41' 07"	3,39
604	351390,97	4329111,77	236° 27' 32"	7,47
605	351386,84	4329105,54	145° 22' 36"	13,62
606	351375,63	4329113,28	150° 27' 44"	15,09
607	351362,50	4329120,72	153° 26' 06"	18,05
608	351346,36	4329128,79	177° 15' 36"	3,97
609	351342,39	4329128,98	298° 07' 25"	1,97
610	351343,32	4329127,24	76° 14' 21"	1,01
611	351343,56	4329128,22	332° 35' 11"	19,03
612	351360,45	4329119,46	325° 49' 57"	10,99
613	351369,54	4329113,29	321° 45' 26"	1,50
614	351370,72	4329112,36	321° 42' 58"	3,81
615	351373,71	4329110,00	325° 44' 03"	7,18
616	351379,64	4329105,96	261° 19' 37"	0,60
617	351379,55	4329105,37	321° 46' 32"	1,44
618	351380,68	4329104,48	239° 52' 15"	1,29
619	351380,03	4329103,36	322° 13' 44"	2,42
620	351381,94	4329101,88	55° 56' 54"	2,20

№ точки	X	Y	Дирекционное направление	Длина линии
621	351383,17	4329103,70	327° 18' 23"	14,03
622	351394,98	4329096,12	323° 08' 41"	7,89
623	351401,29	4329091,39	327° 08' 26"	39,61
624	351434,56	4329069,90	323° 03' 03"	8,68
625	351441,50	4329064,68	323° 40' 37"	20,95
626	351458,38	4329052,27	263° 06' 49"	2,09
627	351458,13	4329050,20	320° 13' 00"	19,91
628	351473,43	4329037,46	300° 39' 02"	8,16
629	351477,59	4329030,44	318° 34' 35"	1,36
630	351478,61	4329029,54	270° 40' 36"	2,54
631	351478,64	4329027,00	234° 10' 15"	6,17
632	351475,03	4329022,00	216° 13' 30"	5,33
633	351470,73	4329018,85	292° 51' 52"	1,80
634	351471,43	4329017,19	246° 15' 02"	0,82
635	351471,10	4329016,44	229° 23' 28"	8,13
636	351465,81	4329010,27	160° 49' 16"	2,44
637	351463,51	4329011,07	231° 14' 50"	82,85
638	351411,65	4328946,46	236° 53' 49"	7,58
639	351407,51	4328940,11	227° 14' 22"	10,13
640	351400,63	4328932,67	245° 23' 13"	6,17
641	351398,06	4328927,06	225° 23' 38"	9,26
642	351391,56	4328920,47	238° 27' 24"	6,44
643	351388,19	4328914,98	167° 02' 50"	1,03
644	351387,19	4328915,21	218° 12' 09"	5,68
645	351382,73	4328911,70	185° 32' 37"	3,42
646	351379,33	4328911,37	257° 05' 43"	4,30
647	351378,37	4328907,18	356° 38' 01"	1,53

№ точки	X	Y	Дирекционное направление	Длина линии
648	351379,90	4328907,09	258° 40' 25"	6,87
649	351378,55	4328900,35	175° 14' 39"	36,30
650	351342,37	4328903,36	176° 05' 54"	22,63
651	351319,79	4328904,90	175° 17' 09"	11,56
652	351308,27	4328905,85	84° 43' 34"	1,31
653	351308,39	4328907,15	181° 24' 25"	2,85
654	351305,54	4328907,08	268° 45' 03"	6,42
655	351305,40	4328900,66	353° 29' 07"	3,26
656	351308,64	4328900,29	85° 25' 34"	1,25
657	351308,74	4328901,54	356° 42' 48"	8,02
658	351316,75	4328901,08	271° 04' 19"	4,81
659	351316,84	4328896,27	275° 15' 35"	32,62
660	351319,83	4328863,79	247° 54' 18"	11,59
661	351315,47	4328853,05	276° 58' 25"	30,97
662	351319,23	4328822,31	280° 21' 53"	31,74
663	351324,94	4328791,09	17° 46' 53"	4,16
664	351328,90	4328792,36	0° 27' 30"	1,25
665	351330,15	4328792,37	286° 53' 34"	4,82
666	351331,55	4328787,76	4° 09' 47"	3,17
667	351334,71	4328787,99	103° 56' 03"	6,81
668	351333,07	4328794,60	104° 32' 49"	3,26
669	351332,25	4328797,76	194° 35' 14"	4,29
670	351328,10	4328796,68	99° 42' 15"	18,69
671	351324,95	4328815,10	19° 47' 08"	3,22
672	351327,98	4328816,19	104° 50' 01"	4,53
673	351326,82	4328820,57	196° 05' 27"	3,25
674	351323,70	4328819,67	97° 09' 58"	32,87

№ точки	X	Y	Дирекционное направление	Длина линии
675	351319,60	4328852,28	64° 37' 20"	5,18
676	351321,82	4328856,96	359° 18' 05"	0,82
677	351322,64	4328856,95	96° 41' 05"	10,65
678	351321,40	4328867,53	5° 33' 36"	1,14
679	351322,53	4328867,64	94° 19' 15"	2,26
680	351322,36	4328869,89	183° 43' 53"	0,92
681	351321,44	4328869,83	94° 26' 02"	26,13
682	351319,42	4328895,88	353° 23' 19"	3,73
683	351323,13	4328895,45	89° 25' 31"	5,98
684	351323,19	4328901,43	355° 23' 22"	14,93
685	351338,07	4328900,23	266° 21' 11"	4,56
686	351337,78	4328895,68	355° 36' 05"	4,43
687	351342,20	4328895,34	86° 20' 52"	4,71
688	351342,50	4328900,04	356° 25' 25"	35,59
689	351378,02	4328897,82	259° 21' 48"	8,34
690	351376,48	4328889,62	274° 16' 44"	6,97
691	351377,00	4328882,67	272° 15' 38"	9,13
692	351377,36	4328873,55	274° 21' 20"	4,08
693	351377,67	4328869,48	250° 23' 16"	0,92
694	351377,36	4328868,61	288° 53' 47"	2,75
695	351378,25	4328866,01	273° 01' 00"	7,60
696	351378,65	4328858,42	178° 51' 15"	1,00
697	351377,65	4328858,44	273° 24' 14"	5,39
698	351377,97	4328853,06	278° 39' 05"	11,04
699	351379,63	4328842,15	182° 29' 22"	1,15
700	351378,48	4328842,10	274° 26' 22"	3,23
701	351378,73	4328838,88	3° 54' 02"	0,88

<b>№ точки</b>	<b>X</b>	<b>Y</b>	<b>Дирекционное направление</b>	<b>Длина линии</b>
702	351379,61	4328838,94	274° 00' 01"	5,73
703	351380,01	4328833,22	274° 40' 37"	9,32
704	351380,77	4328823,93	14° 02' 10"	1,57
705	351382,29	4328824,31	268° 34' 19"	18,06
706	351381,84	4328806,26	277° 26' 51"	3,09
707	351382,24	4328803,20	177° 13' 47"	1,24
708	351381,00	4328803,26	278° 14' 08"	2,30
709	351381,33	4328800,98	288° 53' 34"	10,69
710	351384,79	4328790,87	280° 45' 26"	19,72
711	351388,47	4328771,50	279° 29' 53"	10,54
712	351390,21	4328761,10	275° 51' 09"	4,02
713	351390,62	4328757,10	219° 08' 00"	4,91
714	351386,81	4328754,00	277° 34' 51"	5,46
715	351387,53	4328748,59	46° 21' 50"	5,35
716	351391,22	4328752,46	280° 56' 43"	20,96
717	351395,20	4328731,88	286° 07' 17"	17,00
718	351399,92	4328715,55	202° 37' 12"	3,51
719	351396,68	4328714,20	290° 15' 38"	1,59
720	351397,23	4328712,71	22° 45' 04"	1,34
721	351398,47	4328713,23	299° 07' 31"	16,52
722	351406,51	4328698,80	286° 43' 47"	3,61
723	351407,55	4328695,34	200° 46' 20"	3,10
724	351404,65	4328694,24	294° 17' 35"	4,40
725	351406,46	4328690,23	289° 08' 01"	1,56
726	351406,97	4328688,76	306° 08' 27"	4,09
727	351409,38	4328685,46	285° 10' 44"	11,19
728	351412,31	4328674,66	290° 09' 19"	2,84

№ точки	X	Y	Дирекционное направление	Длина линии
729	351413,29	4328671,99	8° 07' 48"	0,64
730	351413,92	4328672,08	288° 34' 42"	5,05
731	351415,53	4328667,29	287° 35' 12"	4,70
732	351416,95	4328662,81	200° 24' 36"	0,92
733	351416,09	4328662,49	295° 18' 40"	3,88
734	351417,75	4328658,98	300° 43' 14"	4,44
735	351420,02	4328655,16	289° 19' 23"	1,63
736	351420,56	4328653,62	289° 09' 20"	5,03
737	351422,21	4328648,87	308° 50' 00"	3,09
738	351424,15	4328646,46	296° 36' 21"	12,59
739	351429,79	4328635,20	289° 27' 54"	5,10
740	351431,49	4328630,39	284° 46' 58"	2,98
741	351432,25	4328627,51	275° 54' 22"	2,33
742	351432,49	4328625,19	292° 16' 48"	4,67
743	351434,26	4328620,87	294° 04' 00"	5,03
744	351436,31	4328616,28	289° 36' 44"	24,01
745	351444,37	4328593,66	194° 07' 40"	1,52
746	351442,90	4328593,29	290° 16' 41"	5,31
747	351444,74	4328588,31	21° 48' 05"	1,40
748	351446,04	4328588,83	289° 11' 36"	18,16
749	351452,01	4328571,68	233° 24' 12"	2,52
750	351450,51	4328569,66	290° 22' 07"	3,94
751	351451,88	4328565,97	23° 29' 55"	2,01
752	351453,72	4328566,77	289° 10' 15"	8,62
753	351456,55	4328558,63	281° 54' 32"	7,32
754	351458,06	4328551,47	201° 55' 25"	3,48
755	351454,83	4328550,17	289° 18' 19"	3,54

№ точки	X	Y	Дирекционное направление	Длина линии
756	351456,00	4328546,83	21° 38' 49"	3,44
757	351459,20	4328548,10	289° 03' 59"	4,59
758	351460,70	4328543,76	282° 27' 48"	3,80
759	351461,52	4328540,05	288° 18' 07"	5,45
760	351463,23	4328534,88	293° 40' 32"	9,94
761	351467,22	4328525,78	286° 33' 04"	10,00
762	351470,07	4328516,19	199° 35' 56"	1,40
763	351468,75	4328515,72	291° 59' 28"	4,49
764	351470,43	4328511,56	15° 19' 44"	2,04
765	351472,40	4328512,10	289° 43' 04"	36,16
766	351484,60	4328478,06	202° 01' 45"	12,61
767	351472,91	4328473,33	191° 50' 52"	9,40
768	351463,71	4328471,40	82° 05' 50"	7,13
769	351464,69	4328478,46	96° 31' 03"	13,57
770	351463,15	4328491,94	80° 41' 36"	5,44
771	351464,03	4328497,31	170° 37' 55"	3,99
772	351460,09	4328497,96	260° 24' 08"	3,48
773	351459,51	4328494,53	170° 26' 38"	3,01
774	351456,54	4328495,03	292° 47' 47"	1,50
775	351457,12	4328493,65	199° 27' 47"	6,87
776	351450,64	4328491,36	352° 11' 59"	8,84
777	351459,40	4328490,16	276° 11' 31"	11,96
778	351460,69	4328478,27	261° 35' 54"	7,46
779	351459,60	4328470,89	185° 48' 38"	25,09
780	351434,64	4328468,35	92° 42' 49"	10,77
781	351434,13	4328479,11	176° 50' 00"	21,72
782	351412,44	4328480,31	107° 15' 41"	8,49

№ точки	X	Y	Дирекционное направление	Длина линии
783	351409,92	4328488,42	15° 33' 16"	5,03
784	351414,77	4328489,77	141° 42' 35"	0,24
785	351414,58	4328489,92	103° 59' 10"	2,77
786	351413,91	4328492,61	193° 21' 02"	5,07
787	351408,98	4328491,44	107° 26' 07"	18,49
788	351403,44	4328509,08	19° 08' 20"	4,12
789	351407,33	4328510,43	106° 34' 02"	2,91
790	351406,50	4328513,22	195° 43' 42"	4,35
791	351402,31	4328512,04	107° 43' 03"	13,64
792	351398,16	4328525,03	21° 04' 16"	6,12
793	351403,87	4328527,23	111° 34' 17"	3,24
794	351402,68	4328530,24	198° 58' 54"	5,96
795	351397,04	4328528,30	106° 32' 59"	23,84
796	351390,25	4328551,15	13° 06' 51"	4,67
797	351394,80	4328552,21	106° 55' 16"	3,71
798	351393,72	4328555,76	193° 58' 29"	4,51
799	351389,34	4328554,67	107° 58' 37"	26,11
800	351381,28	4328579,51	105° 35' 46"	7,66
801	351379,22	4328586,89	13° 55' 42"	2,58
802	351381,72	4328587,51	106° 31' 55"	2,95
803	351380,88	4328590,34	192° 58' 31"	2,23
804	351378,71	4328589,84	104° 47' 48"	14,25
805	351375,07	4328603,62	14° 37' 57"	2,10
806	351377,10	4328604,15	103° 03' 19"	3,54
807	351376,30	4328607,60	191° 12' 30"	2,21
808	351374,13	4328607,17	103° 59' 05"	24,33
809	351368,25	4328630,78	14° 32' 38"	2,19

№ точки	X	Y	Дирекционное направление	Длина линии
810	351370,37	4328631,33	105° 38' 15"	4,60
811	351369,13	4328635,76	200° 17' 21"	1,76
812	351367,48	4328635,15	104° 35' 08"	13,66
813	351364,04	4328648,37	12° 53' 17"	6,05
814	351369,94	4328649,72	102° 59' 41"	4,00
815	351369,04	4328653,62	192° 59' 56"	10,18
816	351359,12	4328651,33	284° 14' 10"	45,87
817	351370,40	4328606,87	196° 29' 20"	1,30
818	351369,15	4328606,50	285° 11' 27"	1,56
819	351369,56	4328604,99	13° 26' 55"	1,42
820	351370,94	4328605,32	283° 34' 31"	27,73
821	351377,45	4328578,36	287° 26' 20"	24,19
822	351384,70	4328555,28	199° 02' 04"	2,12
823	351382,70	4328554,59	285° 30' 51"	3,10
824	351383,53	4328551,60	19° 58' 59"	2,34
825	351385,73	4328552,40	287° 14' 38"	22,06
826	351392,27	4328531,33	199° 24' 15"	3,55
827	351388,92	4328530,15	287° 36' 45"	0,66
828	351389,12	4328529,52	352° 14' 49"	2,15
829	351391,25	4328529,23	287° 15' 43"	1,85
830	351391,80	4328527,46	12° 15' 53"	1,65
831	351393,41	4328527,81	287° 26' 45"	35,36
832	351404,01	4328494,08	197° 30' 33"	1,76
833	351402,33	4328493,55	287° 26' 29"	2,74
834	351403,15	4328490,94	19° 33' 59"	1,76
835	351404,81	4328491,53	287° 07' 53"	11,81
836	351408,29	4328480,24	181° 33' 46"	31,53

№ точки	X	Y	Дирекционное направление	Длина линии
837	351376,77	4328479,38	90° 29' 46"	2,31
838	351376,75	4328481,69	183° 41' 58"	4,65
839	351372,11	4328481,39	270° 29' 46"	2,31
840	351372,13	4328479,08	183° 25' 49"	13,20
841	351358,95	4328478,29	162° 24' 27"	10,32
842	351349,11	4328481,41	180° 46' 40"	11,05
843	351338,06	4328481,26	172° 17' 45"	3,80
844	351334,29	4328481,77	92° 42' 12"	11,87
845	351333,73	4328493,63	359° 24' 34"	4,85
846	351338,58	4328493,58	91° 49' 55"	4,69
847	351338,43	4328498,27	178° 52' 45"	4,60
848	351333,83	4328498,36	88° 04' 35"	6,55
849	351334,05	4328504,91	359° 35' 09"	4,15
850	351338,20	4328504,88	91° 55' 31"	3,57
851	351338,08	4328508,45	180° 41' 55"	3,28
852	351334,80	4328508,41	152° 13' 19"	2,75
853	351332,37	4328509,69	245° 54' 03"	4,68
854	351330,46	4328505,42	277° 52' 43"	3,87
855	351330,99	4328501,59	264° 57' 42"	8,31
856	351330,26	4328493,31	314° 03' 39"	1,29
857	351331,16	4328492,38	273° 07' 03"	11,22
858	351331,77	4328481,18	185° 13' 14"	5,93
859	351325,86	4328480,64	267° 12' 26"	4,52
860	351325,64	4328476,13	181° 34' 38"	9,08
861	351316,56	4328475,88	180° 21' 35"	4,78
862	351311,78	4328475,85	180° 43' 52"	26,64
863	351285,14	4328475,51	88° 44' 11"	1,36

№ точки	X	Y	Дирекционное направление	Длина линии
864	351285,17	4328476,87	180° 38' 57"	3,53
865	351281,64	4328476,83	270° 26' 03"	1,32
866	351281,65	4328475,51	181° 10' 22"	12,70
867	351268,95	4328475,25	178° 50' 12"	1,97
868	351266,98	4328475,29	182° 44' 29"	5,44
869	351261,55	4328475,03	95° 29' 01"	1,26
870	351261,43	4328476,28	180° 23' 59"	4,30
871	351257,13	4328476,25	270° 46' 46"	1,47
872	351257,15	4328474,78	182° 58' 35"	14,06
873	351243,11	4328474,05	98° 51' 53"	1,10
874	351242,94	4328475,14	185° 47' 34"	4,16
875	351238,80	4328474,72	279° 27' 44"	0,73
876	351238,92	4328474,00	185° 22' 01"	12,94
877	351226,04	4328472,79	184° 14' 36"	3,11
878	351222,94	4328472,56	145° 00' 29"	2,81
879	351220,64	4328474,17	159° 30' 47"	0,97
880	351219,73	4328474,51	99° 46' 32"	5,71
881	351218,76	4328480,14	115° 22' 24"	6,02
882	351216,18	4328485,58	206° 10' 47"	1,99
883	351214,39	4328484,70	278° 20' 26"	4,62
884	351215,06	4328480,13	297° 45' 02"	6,70
885	351218,18	4328474,20	278° 26' 35"	6,47
886	351219,13	4328467,80	5° 16' 20"	21,98
887	351241,02	4328469,82	4° 11' 46"	3,69
888	351244,70	4328470,09	273° 38' 17"	1,73
889	351244,81	4328468,36	4° 45' 49"	4,21
890	351249,01	4328468,71	94° 09' 14"	1,79

№ точки	X	Y	Дирекционное направление	Длина линии
891	351248,88	4328470,50	1° 59' 57"	16,34
892	351265,21	4328471,07	270° 10' 49"	3,18
893	351265,22	4328467,89	0° 32' 49"	4,19
894	351269,41	4328467,93	87° 26' 10"	3,35
895	351269,56	4328471,28	1° 35' 49"	10,76
896	351280,32	4328471,58	279° 04' 08"	5,27
897	351281,15	4328466,38	356° 30' 00"	3,28
898	351284,42	4328466,18	92° 39' 10"	2,59
899	351284,30	4328468,77	91° 02' 07"	3,32
900	351284,24	4328472,09	0° 36' 02"	27,67
901	351311,91	4328472,38	267° 49' 06"	6,30
902	351311,67	4328466,08	0° 51' 57"	3,97
903	351315,64	4328466,14	89° 18' 31"	6,63
904	351315,72	4328472,77	0° 05' 50"	11,78
905	351327,50	4328472,79	293° 25' 43"	6,87
906	351330,23	4328466,49	3° 30' 43"	2,78
907	351333,00	4328466,66	113° 12' 41"	11,85
908	351328,33	4328477,55	3° 36' 35"	4,29
909	351332,61	4328477,82	0° 59' 34"	13,85
910	351346,46	4328478,06	342° 10' 35"	12,15
911	351358,03	4328474,34	3° 18' 26"	6,24
912	351364,26	4328474,70	273° 40' 48"	6,54
913	351364,68	4328468,17	1° 34' 16"	4,74
914	351369,42	4328468,30	89° 49' 55"	6,82
915	351369,44	4328475,12	3° 16' 14"	7,71
916	351377,14	4328475,56	1° 12' 26"	35,60
917	351412,73	4328476,31	356° 49' 58"	17,56

№ точки	X	Y	Дирекционное направление	Длина линии
918	351430,26	4328475,34	273° 12' 54"	15,33
919	351431,12	4328460,03	214° 05' 52"	5,46
920	351426,60	4328456,97	201° 04' 46"	11,79
921	351415,60	4328452,73	205° 13' 40"	21,66
922	351396,01	4328443,50	194° 44' 57"	20,66
923	351376,03	4328438,24	183° 44' 36"	13,48
924	351362,58	4328437,36	275° 15' 37"	18,87
925	351364,31	4328418,57	246° 54' 54"	1,33
926	351363,79	4328417,35	340° 00' 17"	4,07
927	351367,61	4328415,96	72° 55' 50"	2,52
928	351368,35	4328418,37	96° 31' 43"	16,45
929	351366,48	4328434,71	6° 09' 31"	9,41
930	351375,84	4328435,72	13° 47' 32"	21,64
931	351396,86	4328440,88	24° 00' 32"	10,03
932	351406,02	4328444,96	297° 17' 33"	4,58
933	351408,12	4328440,89	17° 12' 06"	4,26
934	351412,19	4328442,15	116° 27' 44"	4,98
935	351409,97	4328446,61	23° 30' 28"	22,14
936	351430,27	4328455,44	314° 16' 07"	14,96
937	351440,71	4328444,73	41° 29' 14"	3,58
938	351443,39	4328447,10	134° 51' 12"	13,81
939	351433,65	4328456,89	83° 46' 37"	7,56
940	351434,47	4328464,41	5° 36' 11"	29,19
941	351463,52	4328467,26	12° 54' 59"	11,54
942	351474,77	4328469,84	286° 56' 09"	5,80
943	351476,46	4328464,29	19° 18' 35"	4,14
944	351480,37	4328465,66	106° 44' 42"	6,00

№ точки	X	Y	Дирекционное направление	Длина линии
945	351478,64	4328471,41	23° 44' 09"	6,16
946	351484,28	4328473,89	16° 43' 26"	2,22
947	351486,41	4328474,53	24° 39' 21"	3,36
948	351489,46	4328475,93	293° 16' 28"	10,91
949	351493,77	4328465,91	290° 13' 06"	35,16
950	351505,92	4328432,92	198° 43' 11"	4,46
951	351501,70	4328431,49	224° 34' 54"	3,88
952	351498,94	4328428,77	303° 09' 13"	4,44
953	351501,37	4328425,05	45° 47' 05"	3,10
954	351503,53	4328427,27	21° 46' 32"	4,12
955	351507,36	4328428,80	289° 09' 33"	13,01
956	351511,63	4328416,51	204° 39' 21"	7,38
957	351504,92	4328413,43	297° 09' 43"	4,29
958	351506,88	4328409,61	26° 02' 24"	6,83
959	351513,02	4328412,61	290° 30' 04"	25,61
960	351521,99	4328388,62	205° 01' 42"	3,00
961	351519,27	4328387,35	291° 13' 11"	3,84
962	351520,66	4328383,77	22° 01' 38"	2,83
963	351523,28	4328384,83	291° 06' 02"	15,03
964	351528,69	4328370,81	204° 02' 17"	3,85
965	351525,17	4328369,24	251° 10' 31"	3,25
966	351524,12	4328366,16	291° 19' 30"	5,58
967	351526,15	4328360,96	79° 32' 09"	6,11
968	351527,26	4328366,97	22° 31' 02"	3,86
969	351530,83	4328368,45	292° 08' 14"	20,91
970	351538,71	4328349,08	201° 45' 34"	5,07
971	351534,00	4328347,20	292° 40' 50"	3,63

№ точки	X	Y	Дирекционное направление	Длина линии
972	351535,40	4328343,85	20° 09' 17"	4,85
973	351539,95	4328345,52	291° 26' 18"	8,21
974	351542,95	4328337,88	203° 18' 15"	66,20
975	351482,15	4328311,69	135° 13' 21"	30,96
976	351460,17	4328333,50	42° 59' 00"	2,01
977	351461,64	4328334,87	135° 00' 00"	3,38
978	351459,25	4328337,26	220° 30' 42"	2,08
979	351457,67	4328335,91	134° 11' 42"	12,58
980	351448,90	4328344,93	48° 20' 52"	2,54
981	351450,59	4328346,83	135° 34' 35"	3,51
982	351448,08	4328349,29	222° 14' 27"	2,35
983	351446,34	4328347,71	132° 57' 53"	15,73
984	351435,62	4328359,22	136° 00' 27"	6,03
985	351431,28	4328363,41	45° 36' 51"	4,62
986	351434,51	4328366,71	131° 24' 16"	3,95
987	351431,90	4328369,67	224° 50' 11"	4,95
988	351428,39	4328366,18	135° 09' 21"	7,80
989	351422,86	4328371,68	62° 27' 33"	5,51
990	351425,41	4328376,57	135° 08' 45"	2,78
991	351423,44	4328378,53	229° 49' 50"	2,02
992	351422,14	4328376,99	130° 28' 16"	1,43
993	351421,21	4328378,08	235° 40' 17"	7,71
994	351416,86	4328371,71	316° 04' 49"	22,13
995	351432,80	4328356,36	316° 51' 51"	17,39
996	351445,49	4328344,47	315° 26' 32"	16,49
997	351457,24	4328332,90	313° 19' 07"	28,92
998	351477,08	4328311,86	309° 00' 30"	6,16

№ точки	X	Y	Дирекционное направление	Длина линии
999	351480,96	4328307,07	23° 47' 40"	69,20
1000	351544,28	4328334,99	296° 18' 17"	7,88
1001	351547,77	4328327,93	309° 07' 45"	6,29
1002	351551,74	4328323,05	323° 16' 54"	3,78
1003	351554,77	4328320,79	313° 41' 07"	2,16
1004	351556,26	4328319,23	296° 56' 34"	25,09
1005	351567,63	4328296,86	292° 17' 20"	13,31
1006	351572,68	4328284,54	205° 00' 07"	11,48
1007	351562,28	4328279,69	298° 02' 41"	4,85
1008	351564,56	4328275,41	26° 36' 37"	11,36
1009	351574,72	4328280,50	292° 44' 22"	49,00
1010	351593,66	4328235,31	303° 13' 13"	15,90
1011	351602,37	4328222,01	174° 24' 44"	28,76
1012	351573,75	4328224,81	108° 07' 37"	5,88
1013	351571,92	4328230,40	204° 33' 48"	3,97
1014	351568,31	4328228,75	287° 50' 43"	3,69
1015	351569,44	4328225,24	174° 24' 16"	5,95
1016	351563,52	4328225,82	166° 12' 41"	4,49
1017	351559,16	4328226,89	152° 27' 56"	21,68
1018	351539,94	4328236,91	70° 17' 00"	3,68
1019	351541,18	4328240,37	153° 55' 16"	3,16
1020	351538,34	4328241,76	248° 42' 56"	3,50
1021	351537,07	4328238,50	150° 43' 18"	18,89
1022	351520,59	4328247,74	67° 34' 27"	4,09
1023	351522,15	4328251,52	153° 16' 13"	3,11
1024	351519,37	4328252,92	245° 17' 25"	4,28
1025	351517,58	4328249,03	153° 50' 14"	14,02

№ точки	X	Y	Дирекционное направление	Длина линии
1026	351505,00	4328255,21	180° 07' 44"	4,45
1027	351500,55	4328255,20	88° 10' 48"	5,35
1028	351500,72	4328260,55	176° 21' 07"	2,99
1029	351497,74	4328260,74	268° 50' 45"	5,46
1030	351497,63	4328255,28	194° 30' 48"	2,91
1031	351494,81	4328254,55	135° 43' 56"	4,43
1032	351491,64	4328257,64	198° 13' 57"	2,68
1033	351489,09	4328256,80	314° 53' 50"	3,94
1034	351491,87	4328254,01	277° 24' 22"	7,84
1035	351492,88	4328246,24	184° 59' 07"	3,22
1036	351489,67	4328245,96	272° 40' 09"	4,29
1037	351489,87	4328241,67	7° 36' 56"	3,62
1038	351493,46	4328242,15	278° 36' 09"	26,07
1039	351497,36	4328216,37	191° 56' 20"	4,11
1040	351493,34	4328215,52	272° 33' 22"	1,12
1041	351493,39	4328214,40	278° 40' 08"	2,26
1042	351493,73	4328212,17	9° 04' 26"	4,12
1043	351497,80	4328212,82	276° 58' 28"	25,04
1044	351500,84	4328187,97	277° 59' 49"	20,70
1045	351503,72	4328167,47	193° 02' 44"	3,37
1046	351500,44	4328166,71	278° 18' 50"	3,53
1047	351500,95	4328163,22	9° 38' 03"	3,29
1048	351504,19	4328163,77	276° 13' 25"	35,24
1049	351508,01	4328128,74	184° 17' 21"	2,81
1050	351505,21	4328128,53	274° 11' 29"	4,24
1051	351505,52	4328124,30	6° 06' 23"	6,77
1052	351512,25	4328125,02	94° 00' 51"	3,43

<b>№ точки</b>	<b>X</b>	<b>Y</b>	<b>Дирекционное направление</b>	<b>Длина линии</b>
1053	351512,01	4328128,44	3° 19' 04"	1,38
1054	351513,39	4328128,52	91° 06' 19"	3,11
1055	351513,33	4328131,63	178° 25' 11"	1,45
1056	351511,88	4328131,67	96° 31' 28"	34,67
1057	351507,94	4328166,12	98° 29' 42"	5,55
1058	351507,12	4328171,61	7° 25' 53"	2,09
1059	351509,19	4328171,88	97° 55' 44"	3,62
1060	351508,69	4328175,47	184° 13' 34"	2,04
1061	351506,66	4328175,32	98° 38' 09"	11,85
1062	351504,88	4328187,04	5° 34' 20"	2,88
1063	351507,75	4328187,32	96° 28' 44"	3,19
1064	351507,39	4328190,49	186° 08' 14"	2,81
1065	351504,60	4328190,19	96° 58' 38"	25,03
1066	351501,56	4328215,03	98° 24' 47"	36,36
1067	351496,24	4328251,00	9° 23' 15"	2,51
1068	351498,72	4328251,41	358° 05' 39"	5,71
1069	351504,43	4328251,22	333° 54' 29"	14,62
1070	351517,56	4328244,79	331° 14' 07"	33,79
1071	351547,18	4328228,53	330° 34' 44"	1,97
1072	351548,90	4328227,56	281° 17' 38"	6,94
1073	351550,26	4328220,75	261° 45' 40"	2,23
1074	351549,94	4328218,54	280° 52' 43"	3,13
1075	351550,53	4328215,47	281° 36' 41"	2,24
1076	351550,98	4328213,28	275° 55' 53"	2,32
1077	351551,22	4328210,97	272° 18' 27"	9,44
1078	351551,60	4328201,54	195° 56' 43"	2,33
1079	351549,36	4328200,90	276° 21' 53"	5,14

№ точки	X	Y	Дирекционное направление	Длина линии
1080	351549,93	4328195,79	13° 50' 53"	2,21
1081	351552,08	4328196,32	277° 12' 42"	5,74
1082	351552,80	4328190,63	283° 36' 06"	8,63
1083	351554,83	4328182,24	189° 46' 24"	2,12
1084	351552,74	4328181,88	278° 31' 22"	3,51
1085	351553,26	4328178,41	7° 45' 06"	1,93
1086	351555,17	4328178,67	275° 22' 54"	1,39
1087	351555,30	4328177,29	28° 58' 04"	0,64
1088	351555,86	4328177,60	281° 15' 46"	16,69
1089	351559,12	4328161,23	276° 23' 31"	17,16
1090	351561,03	4328144,18	275° 25' 50"	8,35
1091	351561,82	4328135,87	277° 04' 10"	12,76
1092	351563,39	4328123,21	191° 49' 17"	0,44
1093	351562,96	4328123,12	277° 06' 18"	3,56
1094	351563,40	4328119,59	8° 07' 48"	0,42
1095	351563,82	4328119,65	277° 07' 30"	12,01
1096	351565,31	4328107,73	3° 21' 59"	1,02
1097	351566,33	4328107,79	240° 29' 19"	4,87
1098	351563,93	4328103,55	311° 14' 41"	1,84
1099	351565,14	4328102,17	2° 45' 33"	7,48
1100	351572,61	4328102,53	94° 16' 33"	5,36
1101	351572,21	4328107,88	353° 07' 08"	13,10
1102	351585,22	4328106,31	272° 00' 50"	4,55
1103	351585,38	4328101,76	6° 29' 34"	5,39
1104	351590,74	4328102,37	92° 50' 44"	3,42
1105	351590,57	4328105,79	354° 22' 07"	12,23
1106	351602,74	4328104,59	1° 13' 22"	12,18

<b>№ точки</b>	<b>X</b>	<b>Y</b>	<b>Дирекционное направление</b>	<b>Длина линии</b>
1107	351614,92	4328104,85	273° 10' 47"	2,34
1108	351615,05	4328102,51	358° 46' 21"	4,20
1109	351619,25	4328102,42	90° 29' 01"	2,37
1110	351619,23	4328104,79	357° 54' 35"	8,23
1111	351627,45	4328104,49	273° 59' 04"	2,01
1112	351627,59	4328102,48	359° 39' 58"	5,15
1113	351632,74	4328102,45	89° 33' 33"	6,50
1114	351632,79	4328108,95	180° 16' 57"	16,22
1115	351616,57	4328108,87	180° 47' 55"	13,63
1116	351602,94	4328108,68	174° 31' 00"	18,31
1117	351584,71	4328110,43	90° 17' 16"	1,99
1118	351584,70	4328112,42	177° 15' 27"	5,02
1119	351579,69	4328112,66	266° 20' 27"	1,72
1120	351579,58	4328110,94	172° 45' 02"	8,56
1121	351571,09	4328112,02	183° 51' 44"	2,38
1122	351568,72	4328111,86	98° 07' 48"	18,60
1123	351566,09	4328130,27	94° 20' 25"	14,27
1124	351565,01	4328144,50	96° 43' 40"	14,85
1125	351563,27	4328159,25	7° 20' 24"	5,95
1126	351569,17	4328160,01	102° 19' 10"	2,67
1127	351568,60	4328162,62	182° 44' 22"	2,09
1128	351566,51	4328162,52	101° 02' 27"	1,67
1129	351566,19	4328164,16	185° 58' 56"	3,36
1130	351562,85	4328163,81	101° 55' 52"	18,09
1131	351559,11	4328181,51	103° 30' 24"	10,23
1132	351556,72	4328191,46	97° 17' 17"	8,28
1133	351555,67	4328199,67	92° 20' 07"	11,78

№ точки	X	Y	Дирекционное направление	Длина линии
1134	351555,19	4328211,44	98° 18' 57"	13,97
1135	351553,17	4328225,26	335° 27' 29"	5,32
1136	351558,01	4328223,05	346° 16' 07"	5,01
1137	351562,88	4328221,86	354° 27' 44"	7,25
1138	351570,10	4328221,16	259° 58' 54"	3,22
1139	351569,54	4328217,99	353° 56' 00"	4,16
1140	351573,68	4328217,55	82° 45' 57"	3,26
1141	351574,09	4328220,78	354° 29' 04"	21,33
1142	351595,32	4328218,73	263° 43' 15"	6,22
1143	351594,64	4328212,55	343° 44' 46"	3,57
1144	351598,07	4328211,55	80° 49' 28"	6,90
1145	351599,17	4328218,36	354° 28' 21"	5,29
1146	351604,44	4328217,85	304° 15' 39"	27,28
1147	351619,80	4328195,30	207° 37' 26"	6,53
1148	351614,01	4328192,27	299° 24' 34"	4,24
1149	351616,09	4328188,58	30° 13' 55"	6,71
1150	351621,89	4328191,96	303° 54' 04"	18,07
1151	351631,97	4328176,96	214° 31' 13"	7,46
1152	351625,82	4328172,73	303° 14' 49"	2,15
1153	351627,00	4328170,93	33° 14' 10"	7,35
1154	351633,15	4328174,96	305° 34' 17"	13,86
1155	351641,21	4328163,69	214° 54' 40"	7,55
1156	351635,02	4328159,37	304° 39' 05"	2,48
1157	351636,43	4328157,33	34° 38' 55"	7,79
1158	351642,84	4328161,76	306° 10' 06"	10,45
1159	351649,01	4328153,32	216° 43' 19"	6,97
1160	351643,42	4328149,15	305° 43' 39"	1,40

№ точки	X	Y	Дирекционное направление	Длина линии
1161	351644,24	4328148,01	26° 46' 16"	1,24
1162	351645,35	4328148,57	301° 39' 05"	0,86
1163	351645,80	4328147,84	38° 55' 39"	5,68
1164	351650,22	4328151,41	310° 13' 51"	24,49
1165	351666,04	4328132,71	229° 24' 24"	7,73
1166	351661,01	4328126,84	306° 37' 45"	2,38
1167	351662,43	4328124,93	43° 41' 17"	8,34
1168	351668,46	4328130,69	322° 49' 04"	19,08
1169	351683,66	4328119,16	223° 42' 04"	23,09
1170	351666,97	4328103,21	3° 10' 25"	5,06
1171	351672,02	4328103,49	43° 35' 44"	19,04
1172	351685,81	4328116,62	324° 04' 47"	29,08
1173	351709,36	4328099,56	218° 57' 56"	4,98
1174	351705,49	4328096,43	276° 23' 17"	3,95
1175	351705,93	4328092,50	278° 06' 31"	3,76
1176	351706,46	4328088,78	11° 51' 06"	5,60
1177	351711,94	4328089,93	99° 02' 33"	4,26
1178	351711,27	4328094,14	48° 01' 34"	3,21
1179	351713,42	4328096,53	326° 40' 49"	3,00
1180	351715,93	4328094,88	19° 40' 34"	8,61
1181	351724,04	4328097,78	326° 04' 36"	28,60
1182	351747,77	4328081,82	316° 33' 56"	16,30
1183	351759,61	4328070,61	314° 18' 28"	5,27
1184	351763,29	4328066,84	294° 19' 20"	10,51
1185	351767,62	4328057,26	289° 55' 31"	53,38
1186	351785,81	4328007,08	296° 01' 25"	9,94
1187	351790,17	4327998,15	210° 03' 49"	10,70

№ точки	X	Y	Дирекционное направление	Длина линии
1188	351780,91	4327992,79	282° 46' 51"	10,85
1189	351783,31	4327982,21	243° 23' 36"	6,16
1190	351780,55	4327976,70	207° 59' 55"	82,05
1191	351708,10	4327938,18	291° 59' 41"	8,81
1192	351711,40	4327930,01	207° 55' 40"	31,22
1193	351683,82	4327915,39	115° 19' 27"	1,24
1194	351683,29	4327916,51	204° 53' 50"	19,98
1195	351665,17	4327908,10	199° 02' 37"	33,04
1196	351633,94	4327897,32	194° 58' 35"	13,16
1197	351621,23	4327893,92	179° 23' 26"	3,76
1198	351617,47	4327893,96	101° 39' 01"	0,99
1199	351617,27	4327894,93	190° 14' 48"	2,64
1200	351614,67	4327894,46	284° 02' 10"	1,07
1201	351614,93	4327893,42	189° 15' 16"	17,22
1202	351597,93	4327890,65	99° 12' 18"	2,56
1203	351597,52	4327893,18	192° 47' 27"	1,90
1204	351595,67	4327892,76	271° 47' 57"	1,91
1205	351595,73	4327890,85	179° 34' 52"	5,47
1206	351590,26	4327890,89	185° 02' 51"	6,71
1207	351583,58	4327890,30	189° 24' 36"	8,99
1208	351574,71	4327888,83	274° 42' 24"	5,85
1209	351575,19	4327883,00	183° 38' 30"	21,88
1210	351553,35	4327881,61	96° 24' 16"	0,99
1211	351553,24	4327882,59	183° 17' 21"	4,36
1212	351548,89	4327882,34	277° 26' 27"	5,17
1213	351549,56	4327877,21	3° 07' 07"	30,70
1214	351580,21	4327878,88	93° 38' 23"	6,77

№ точки	X	Y	Дирекционное направление	Длина линии
1215	351579,78	4327885,64	7° 37' 07"	4,75
1216	351584,49	4327886,27	6° 03' 42"	5,68
1217	351590,14	4327886,87	359° 15' 48"	7,00
1218	351597,14	4327886,78	8° 42' 23"	19,69
1219	351616,60	4327889,76	4° 05' 36"	5,32
1220	351621,91	4327890,14	14° 18' 01"	13,68
1221	351635,17	4327893,52	19° 02' 45"	33,22
1222	351666,57	4327904,36	23° 42' 32"	20,19
1223	351685,06	4327912,48	297° 41' 01"	35,97
1224	351701,77	4327880,63	298° 54' 29"	53,50
1225	351727,63	4327833,80	283° 42' 25"	46,42
1226	351738,63	4327788,70	287° 54' 34"	10,34
1227	351741,81	4327778,86	207° 26' 03"	34,79
1228	351710,93	4327762,83	227° 04' 04"	34,30
1229	351687,57	4327737,72	214° 31' 35"	18,05
1230	351672,70	4327727,49	222° 46' 36"	20,23
1231	351657,85	4327713,75	294° 04' 23"	4,73
1232	351659,78	4327709,43	280° 45' 03"	6,43
1233	351660,98	4327703,11	273° 21' 37"	38,39
1234	351663,23	4327664,79	183° 00' 19"	24,03
1235	351639,23	4327663,53	193° 51' 56"	13,02
1236	351626,59	4327660,41	184° 36' 13"	3,86
1237	351622,74	4327660,10	175° 55' 50"	10,15
1238	351612,62	4327660,82	181° 23' 48"	34,87
1239	351577,76	4327659,97	238° 59' 51"	30,40
1240	351562,10	4327633,91	15° 14' 46"	5,63
1	351567,53	4327635,39	—	

№ точки	X	Y	Дирекционное направление	Длина линии
1241	351647,72	4328171,40	215° 35' 18"	7,87
1242	351641,32	4328166,82	126° 49' 44"	8,36
1243	351636,31	4328173,51	33° 15' 16"	8,02
1244	351643,02	4328177,91	305° 49' 41"	8,03
1241	351647,72	4328171,40		
<b>ЗУ 68 (2 этап проекта межевания)</b>				
<b>Площадь</b>			34 002 кв.м	
1	351424,83	4327146,71	318° 21' 59"	12,40
2	351434,10	4327138,47	358° 59' 51"	4,00
3	351438,10	4327138,40	12° 25' 54"	69,82
4	351506,28	4327153,43	88° 48' 31"	214,98
5	351510,75	4327368,36	92° 47' 00"	55,40
6	351508,06	4327423,69	98° 42' 39"	55,40
7	351499,67	4327478,45	104° 37' 42"	55,40
8	351485,68	4327532,05	110° 33' 38"	45,27
9	351469,78	4327574,44	115° 34' 49"	20,03
10	351461,13	4327592,51	188° 07' 34"	84,04
11	351377,93	4327580,63	295° 30' 40"	28,44
12	351390,18	4327554,96	293° 23' 15"	31,06
13	351402,51	4327526,45	288° 18' 18"	5,57
14	351404,26	4327521,16	298° 24' 42"	9,44
15	351408,75	4327512,86	279° 25' 38"	80,47
16	351421,93	4327433,48	5° 15' 38"	30,65
17	351452,45	4327436,29	307° 08' 57"	5,33
18	351455,67	4327432,04	271° 45' 38"	58,92
19	351457,48	4327373,15	191° 21' 32"	25,23
20	351432,74	4327368,18	279° 28' 17"	10,27

№ точки	X	Y	Дирекционное направление	Длина линии
21	351434,43	4327358,05	267° 29' 59"	16,05
22	351433,73	4327342,02	267° 32' 35"	119,67
23	351428,60	4327222,46	267° 13' 58"	73,95
24	351425,03	4327148,60	261° 20' 51"	1,86
25	351424,75	4327146,76	327° 59' 41"	0,09
1	351424,83	4327146,71		
26	351479,80	4327388,61	89° 09' 42"	4,10
27	351479,86	4327392,71	359° 09' 42"	4,10
28	351483,96	4327392,65	269° 09' 42"	4,10
29	351483,90	4327388,55	179° 09' 42"	4,10
26	351479,80	4327388,61		
30	351477,42	4327520,03	88° 42' 46"	0,89
31	351477,44	4327520,92	359° 20' 56"	0,88
32	351478,32	4327520,91	268° 42' 46"	0,89
33	351478,30	4327520,02	179° 20' 56"	0,88
30	351477,42	4327520,03		
<b>ЗУ 69 (2 этап проекта межевания)</b>				
<b>Площадь</b>			23 630 кв.м	
1	351506,95	4327031,96	90° 20' 18"	5,08
2	351506,92	4327037,04	90° 18' 54"	116,39
3	351506,28	4327153,43	192° 25' 54"	69,82
4	351438,10	4327138,40	178° 59' 51"	4,00
5	351434,10	4327138,47	138° 21' 59"	12,40
6	351424,83	4327146,71	261° 12' 33"	28,33
7	351420,50	4327118,71	261° 11' 18"	11,29
8	351418,77	4327107,55	230° 11' 40"	0,16

№ точки	X	Y	Дирекционное направление	Длина линии
9	351418,67	4327107,43	261° 11' 47"	30,32
10	351414,03	4327077,47	274° 30' 50"	0,38
11	351414,06	4327077,09	261° 12' 56"	31,95
12	351409,18	4327045,51	254° 37' 33"	62,01
13	351392,74	4326985,72	254° 37' 17"	41,52
14	351381,73	4326945,69	249° 38' 18"	1,03
15	351381,37	4326944,72	254° 36' 42"	16,96
16	351376,87	4326928,37	257° 16' 12"	35,22
17	351369,11	4326894,02	357° 13' 51"	17,80
18	351386,89	4326893,16	0° 01' 01"	101,29
19	351488,18	4326893,19	0° 00' 00"	31,19
20	351519,37	4326893,19	91° 19' 31"	54,91
21	351518,10	4326948,09	91° 25' 56"	2,00
22	351518,05	4326950,09	91° 20' 20"	5,99
23	351517,91	4326956,08	91° 24' 23"	46,44
24	351516,77	4327002,51	178° 37' 11"	8,30
25	351508,47	4327002,71	88° 30' 25"	7,29
26	351508,66	4327010,00	88° 28' 39"	22,21
27	351509,25	4327032,20	185° 57' 26"	2,31
1	351506,95	4327031,96		
28	351481,71	4327027,06	301° 55' 34"	4,60
29	351484,14	4327023,16	301° 48' 16"	13,91
30	351491,47	4327011,34	301° 44' 56"	8,76
31	351496,08	4327003,89	195° 22' 24"	4,68
32	351491,57	4327002,65	195° 23' 48"	50,06
33	351443,31	4326989,36	161° 38' 01"	18,47

№ точки	X	Y	Дирекционное направление	Длина линии
34	351425,78	4326995,18	161° 49' 19"	0,71
35	351425,11	4326995,40	77° 07' 04"	8,79
36	351427,07	4327003,97	70° 30' 49"	28,09
37	351436,44	4327030,45	355° 43' 03"	45,40
28	351481,71	4327027,06		
38	351480,00	4327123,09	214° 05' 14"	2,80
39	351477,68	4327121,52	126° 04' 34"	2,60
40	351476,15	4327123,62	32° 46' 07"	3,10
41	351478,76	4327125,30	299° 17' 46"	2,53
38	351480,00	4327123,09		
42	351468,27	4326905,30	168° 17' 15"	21,77
43	351446,95	4326909,72	181° 07' 31"	12,22
44	351434,73	4326909,48	90° 41' 26"	19,08
45	351434,50	4326928,56	68° 51' 51"	30,53
46	351445,51	4326957,04	7° 33' 41"	5,70
47	351451,16	4326957,79	7° 06' 49"	44,01
48	351494,83	4326963,24	250° 35' 04"	5,17
49	351493,11	4326958,36	258° 11' 58"	9,39
50	351491,19	4326949,17	263° 29' 13"	24,16
51	351488,45	4326925,17	250° 16' 06"	10,90
52	351484,77	4326914,91	226° 40' 29"	7,26
53	351479,79	4326909,63	204° 00' 09"	2,90
54	351477,14	4326908,45	191° 34' 15"	6,03
55	351471,23	4326907,24	213° 14' 28"	3,54
42	351468,27	4326905,30	—	

№ точки	X	Y	Дирекционное направление	Длина линии
56	351476,16	4327122,82	235° 08' 44"	2,05
57	351474,99	4327121,14	145° 27' 55"	1,13
58	351474,06	4327121,78	56° 47' 05"	2,01
59	351475,16	4327123,46	327° 22' 51"	1,19
56	351476,16	4327122,82		
60	351503,74	4326998,29	4° 48' 29"	2,15
61	351505,88	4326998,47	274° 49' 50"	2,14
62	351506,06	4326996,34	185° 04' 25"	2,15
63	351503,92	4326996,15	94° 48' 29"	2,15
60	351503,74	4326998,29		
<b>ЗУ 70 (2 этап проекта межевания)</b>				
<b>Площадь</b>			<b>328 кв.м</b>	
1	351758,78	4327335,20	3° 13' 03"	41,34
2	351800,05	4327337,52	3° 12' 31"	16,62
3	351816,64	4327338,45	3° 07' 07"	44,67
4	351861,24	4327340,88	92° 25' 35"	2,36
5	351861,14	4327343,24	182° 11' 40"	82,79
6	351778,41	4327340,07	182° 44' 19"	19,88
7	351758,55	4327339,12	273° 21' 28"	3,93
1	351758,78	4327335,20		
<b>ЗУ 71 (2 этап проекта межевания)</b>				
<b>Площадь</b>			<b>1 585 кв.м</b>	
1	351734,28	4327612,28	90° 42' 20"	21,11
2	351734,02	4327633,39	24° 52' 38"	7,44
3	351740,77	4327636,52	88° 33' 45"	18,34
4	351741,23	4327654,85	99° 27' 44"	4,20

№ точки	X	Y	Дирекционное направление	Длина линии
5	351740,54	4327658,99	218° 32' 23"	5,22
6	351736,46	4327655,74	178° 55' 00"	8,99
7	351727,47	4327655,91	179° 01' 09"	7,01
8	351720,46	4327656,03	181° 02' 39"	20,30
9	351700,16	4327655,66	272° 32' 08"	43,17
10	351702,07	4327612,53	359° 33' 19"	32,21
1	351734,28	4327612,28		
<b>ЗУ 72 (2 этап проекта межевания)</b>				
<b>Площадь</b>			<b>1 744 кв.м</b>	
1	351421,93	4327433,48	279° 24' 43"	3,73
2	351422,54	4327429,80	288° 50' 21"	21,96
3	351429,63	4327409,02	282° 49' 53"	13,15
4	351432,55	4327396,20	270° 23' 19"	28,02
5	351432,74	4327368,18	11° 21' 32"	25,23
6	351457,48	4327373,15	91° 45' 38"	58,92
7	351455,67	4327432,04	127° 08' 57"	5,33
8	351452,45	4327436,29	185° 15' 38"	30,65
1	351421,93	4327433,48		
<b>ЗУ 73 (2 этап проекта межевания)</b>				
<b>Площадь</b>			<b>2 258 кв.м</b>	
1	351413,19	4327428,50	200° 54' 04"	25,65
2	351389,23	4327419,35	277° 51' 58"	19,95
3	351391,96	4327399,59	282° 10' 03"	5,50
4	351393,12	4327394,21	282° 16' 50"	7,76
5	351394,77	4327386,63	281° 24' 11"	16,89
6	351398,11	4327370,07	297° 27' 06"	8,96
7	351402,24	4327362,12	0° 00' 00"	0,01

№ точки	X	Y	Дирекционное направление	Длина линии
8	351402,25	4327362,12	315° 00' 00"	0,01
9	351402,26	4327362,11	11° 15' 47"	31,08
10	351432,74	4327368,18	90° 23' 19"	28,02
11	351432,55	4327396,20	102° 49' 53"	13,15
12	351429,63	4327409,02	108° 50' 21"	21,96
13	351422,54	4327429,80	270° 00' 00"	0,01
14	351422,54	4327429,79	183° 46' 35"	3,04
15	351419,51	4327429,59	189° 47' 08"	6,41
1	351413,19	4327428,50		
<b>ЗУ 74 (2 этап проекта межевания)</b>				
<b>Площадь</b>			330 кв.м	
1	351538,20	4327022,35	91° 12' 24"	18,04
2	351537,82	4327040,39	179° 46' 39"	7,73
3	351530,09	4327040,42	269° 38' 06"	3,14
4	351530,07	4327037,28	180° 33' 33"	11,27
5	351518,80	4327037,17	180° 37' 37"	11,88
6	351506,92	4327037,04	270° 20' 18"	5,08
7	351506,95	4327031,96	5° 57' 26"	2,31
8	351509,25	4327032,20	358° 26' 43"	7,00
9	351516,25	4327032,01	358° 41' 13"	6,98
10	351523,23	4327031,85	268° 32' 20"	9,41
11	351522,99	4327022,44	358° 30' 38"	5,00
12	351527,99	4327022,31	0° 13' 28"	10,21
1	351538,20	4327022,35		
<b>ЗУ 75 (2 этап проекта межевания)</b>				
<b>Площадь</b>			9 328 кв.м	
1	351746,05	4327374,86	271° 52' 44"	25,31

№ точки	X	Y	Дирекционное направление	Длина линии
2	351746,88	4327349,56	2° 57' 59"	11,01
3	351757,88	4327350,13	273° 28' 57"	11,03
4	351758,55	4327339,12	2° 44' 19"	19,88
5	351778,41	4327340,07	2° 11' 40"	82,79
6	351861,14	4327343,24	92° 39' 19"	49,43
7	351858,85	4327392,62	182° 20' 14"	30,41
8	351828,47	4327391,38	182° 22' 15"	6,29
9	351822,19	4327391,12	182° 18' 18"	7,96
10	351814,24	4327390,80	91° 41' 52"	35,11
11	351813,20	4327425,89	184° 21' 34"	4,47
12	351808,74	4327425,55	91° 49' 22"	33,33
13	351807,68	4327458,86	178° 59' 34"	13,65
14	351794,03	4327459,10	264° 59' 49"	17,09
15	351792,54	4327442,08	181° 02' 57"	45,33
16	351747,22	4327441,25	181° 04' 08"	5,36
17	351741,86	4327441,15	273° 37' 00"	66,42
1	351746,05	4327374,86		
<b>ЗУ 76 (2 этап проекта межевания)</b>				
<b>Площадь</b>			23 222 кв.м	
1	351734,28	4327612,28	179° 33' 21"	113,50
2	351620,78	4327613,16	179° 22' 23"	4,57
3	351616,21	4327613,21	179° 33' 04"	16,59
4	351599,62	4327613,34	179° 31' 06"	19,03
5	351580,59	4327613,50	272° 45' 12"	157,59
6	351588,16	4327456,09	2° 11' 32"	137,50
7	351725,56	4327461,35	3° 45' 33"	6,25
8	351731,80	4327461,76	47° 10' 41"	6,33

№ точки	X	Y	Дирекционное направление	Длина линии
9	351736,10	4327466,40	90° 43' 47"	47,90
10	351735,49	4327514,30	90° 42' 23"	22,71
11	351735,21	4327537,01	90° 42' 28"	75,28
1	351734,28	4327612,28		
<b>ЗУ 77 (2 этап проекта межевания)</b>				
<b>Площадь</b>			3 838 кв.м	
1	352059,93	4327168,29	92° 34' 24"	5,35
2	352059,69	4327173,63	182° 06' 13"	16,89
3	352042,81	4327173,01	90° 00' 00"	0,01
4	352042,81	4327173,02	182° 09' 40"	5,83
5	352036,98	4327172,80	272° 21' 16"	12,90
6	352037,51	4327159,91	0° 10' 51"	19,00
7	352056,51	4327159,97	271° 06' 31"	43,94
8	352057,36	4327116,04	182° 09' 27"	18,06
9	352039,31	4327115,36	272° 18' 32"	15,14
10	352039,92	4327100,23	272° 16' 28"	4,28
11	352040,09	4327095,95	272° 25' 31"	4,25
12	352040,27	4327091,70	272° 20' 14"	5,39
13	352040,49	4327086,31	295° 24' 47"	2,45
14	352041,54	4327084,10	25° 56' 44"	8,69
15	352049,35	4327087,90	26° 01' 14"	6,59
16	352055,27	4327090,79	296° 16' 40"	1,78
17	352056,06	4327089,19	296° 33' 54"	7,78
18	352059,54	4327082,23	31° 30' 01"	42,68
19	352095,93	4327104,53	87° 40' 01"	66,58
20	352098,64	4327171,05	185° 18' 52"	0,43
21	352098,21	4327171,01	185° 27' 06"	2,42

№ точки	X	Y	Дирекционное направление	Длина линии
22	352095,80	4327170,78	181° 03' 25"	2,71
23	352093,09	4327170,73	184° 12' 07"	17,88
24	352075,26	4327169,42	184° 13' 38"	4,61
25	352070,66	4327169,08	184° 15' 59"	5,65
26	352065,03	4327168,66	184° 08' 58"	5,11
1	352059,93	4327168,29		
<b>ЗУ 78 (2 этап проекта межевания)</b>				
<b>Площадь</b>			<b>80 кв.м</b>	
1	351579,43	4327190,03	90° 46' 24"	8,89
2	351579,31	4327198,92	181° 20' 33"	8,96
3	351570,35	4327198,71	269° 40' 31"	8,82
4	351570,30	4327189,89	0° 52' 43"	9,13
1	351579,43	4327190,03		
<b>ЗУ 79 (2 этап проекта межевания)</b>				
<b>Площадь</b>			<b>561 кв.м</b>	
1	351753,91	4327441,37	1° 03' 11"	38,64
2	351792,54	4327442,08	84° 59' 49"	17,09
3	351794,03	4327459,10	358° 59' 34"	13,65
4	351807,68	4327458,86	91° 50' 21"	4,36
5	351807,54	4327463,22	94° 43' 12"	1,09
6	351807,45	4327464,31	94° 35' 29"	5,25
7	351807,03	4327469,54	182° 21' 07"	5,60
8	351801,43	4327469,31	182° 17' 26"	2,00
9	351799,43	4327469,23	182° 34' 59"	2,66
10	351796,77	4327469,11	182° 11' 44"	3,13
11	351793,64	4327468,99	182° 43' 35"	0,42
12	351793,22	4327468,97	181° 58' 30"	0,87

№ точки	X	Y	Дирекционное направление	Длина линии
13	351792,35	4327468,94	181° 38' 46"	3,48
14	351788,87	4327468,84	265° 14' 11"	1,44
15	351788,75	4327467,40	265° 03' 44"	4,65
16	351788,35	4327462,77	264° 56' 30"	14,86
17	351787,04	4327447,97	181° 30' 27"	0,38
18	351786,66	4327447,96	181° 28' 56"	7,73
19	351778,93	4327447,76	181° 28' 08"	0,78
20	351778,15	4327447,74	181° 14' 19"	1,85
21	351776,30	4327447,70	180° 00' 00"	0,15
22	351776,15	4327447,70	181° 24' 53"	20,66
23	351755,50	4327447,19	181° 16' 49"	1,79
24	351753,71	4327447,15	92° 17' 26"	0,25
25	351753,70	4327447,40	181° 59' 13"	6,63
26	351747,07	4327447,17	182° 06' 06"	1,09
27	351745,98	4327447,13	182° 10' 23"	4,48
28	351741,50	4327446,96	273° 32' 44"	5,82
29	351741,86	4327441,15	1° 04' 08"	5,36
30	351747,22	4327441,25	1° 01' 39"	6,69
1	351753,91	4327441,37		
<b>ЗУ 80 (2 этап проекта межевания)</b>				
<b>Площадь</b>			10 034 кв.м	
1	351735,49	4327514,30	270° 43' 47"	47,90
2	351736,10	4327466,40	227° 10' 41"	6,33
3	351731,80	4327461,76	183° 45' 33"	6,25
4	351725,56	4327461,35	182° 11' 32"	137,50
5	351588,16	4327456,09	92° 45' 12"	157,59
6	351580,59	4327613,50	179° 33' 14"	15,41

№ точки	X	Y	Дирекционное направление	Длина линии
7	351565,18	4327613,62	272° 20' 14"	13,24
8	351565,72	4327600,39	272° 20' 56"	160,06
9	351572,28	4327440,46	2° 21' 41"	16,50
10	351588,77	4327441,14	2° 11' 09"	31,72
11	351620,47	4327442,35	2° 19' 18"	2,22
12	351622,69	4327442,44	2° 10' 17"	4,22
13	351626,91	4327442,60	2° 07' 53"	8,34
14	351635,24	4327442,91	2° 10' 39"	66,59
15	351701,78	4327445,44	2° 12' 00"	24,75
16	351726,51	4327446,39	273° 33' 21"	10,48
17	351727,16	4327435,93	273° 37' 15"	61,91
18	351731,07	4327374,14	271° 52' 02"	35,60
19	351732,23	4327338,56	271° 46' 44"	4,83
20	351732,38	4327333,73	3° 09' 58"	6,88
21	351739,25	4327334,11	3° 13' 19"	3,02
22	351742,27	4327334,28	3° 09' 48"	11,60
23	351753,85	4327334,92	3° 15' 02"	4,94
24	351758,78	4327335,20	93° 26' 59"	14,96
25	351757,88	4327350,13	182° 57' 59"	11,01
26	351746,88	4327349,56	91° 52' 44"	25,31
27	351746,05	4327374,86	93° 36' 39"	72,24
28	351741,50	4327446,96	2° 10' 23"	4,48
29	351745,98	4327447,13	2° 06' 06"	1,09
30	351747,07	4327447,17	1° 59' 13"	6,63
31	351753,70	4327447,40	91° 59' 29"	60,15
32	351751,61	4327507,51	91° 57' 25"	32,80
33	351750,49	4327540,29	82° 41' 44"	20,61

№ точки	X	Y	Дирекционное направление	Длина линии
34	351753,11	4327560,73	91° 31' 52"	31,81
35	351752,26	4327592,53	93° 10' 00"	48,15
36	351749,60	4327640,61	204° 51' 49"	17,17
37	351734,02	4327633,39	270° 42' 20"	21,11
38	351734,28	4327612,28	270° 42' 28"	75,28
39	351735,21	4327537,01	270° 42' 23"	22,71
1	351735,49	4327514,30		
<b>ЗУ 81 (2 этап проекта межевания)</b>				
<b>Площадь</b>			<b>6 615 кв.м</b>	
1	351859,27	4327627,82	91° 52' 25"	2,14
2	351859,20	4327629,96	91° 36' 02"	5,01
3	351859,06	4327634,97	92° 06' 20"	1,36
4	351859,01	4327636,33	91° 25' 30"	2,01
5	351858,96	4327638,34	91° 42' 18"	20,84
6	351858,34	4327659,17	90° 00' 00"	0,01
7	351858,34	4327659,18	90° 52' 53"	0,65
8	351858,33	4327659,83	183° 42' 13"	8,98
9	351849,37	4327659,25	271° 30' 52"	17,41
10	351849,83	4327641,85	183° 16' 30"	46,74
11	351803,17	4327639,18	270° 56' 15"	5,50
12	351803,26	4327633,68	193° 17' 06"	4,44
13	351798,94	4327632,66	271° 33' 27"	6,62
14	351799,12	4327626,04	187° 49' 38"	18,72
15	351780,57	4327623,49	137° 00' 18"	12,13
16	351771,70	4327631,76	214° 39' 11"	4,29
17	351768,17	4327629,32	100° 14' 16"	7,65
18	351766,81	4327636,85	179° 08' 26"	2,00

№ точки	X	Y	Дирекционное направление	Длина линии
19	351764,81	4327636,88	92° 02' 10"	15,48
20	351764,26	4327652,35	218° 41' 18"	18,78
21	351749,60	4327640,61	273° 10' 00"	48,15
22	351752,26	4327592,53	271° 31' 52"	31,81
23	351753,11	4327560,73	311° 47' 12"	16,15
24	351763,87	4327548,69	2° 33' 32"	19,71
25	351783,56	4327549,57	8° 59' 06"	9,67
26	351793,11	4327551,08	2° 44' 43"	24,43
27	351817,51	4327552,25	3° 07' 03"	4,60
28	351822,10	4327552,50	2° 37' 57"	1,74
29	351823,84	4327552,58	3° 03' 50"	4,12
30	351827,95	4327552,80	93° 17' 38"	38,98
31	351825,71	4327591,72	3° 30' 50"	1,14
32	351826,85	4327591,79	93° 21' 10"	4,96
33	351826,56	4327596,74	184° 05' 28"	7,57
34	351819,01	4327596,20	110° 29' 33"	8,46
35	351816,05	4327604,12	93° 37' 06"	6,81
36	351815,62	4327610,92	83° 33' 21"	13,99
37	351817,19	4327624,82	4° 04' 40"	42,19
1	351859,27	4327627,82		
<b>ЗУ 82 (2 этап проекта межевания)</b>				
<b>Площадь</b>			10 266 кв.м	
1	351626,40	4327333,69	91° 55' 52"	98,82
2	351623,07	4327432,45	181° 49' 58"	2,50
3	351620,57	4327432,37	187° 32' 05"	6,94
4	351613,69	4327431,46	271° 36' 11"	45,76
5	351614,97	4327385,72	181° 43' 17"	18,31

№ точки	X	Y	Дирекционное направление	Длина линии
6	351596,67	4327385,17	177° 53' 05"	48,49
7	351548,21	4327386,96	177° 48' 43"	6,02
8	351542,19	4327387,19	178° 00' 35"	2,59
9	351539,60	4327387,28	87° 21' 36"	53,63
10	351542,07	4327440,85	182° 11' 23"	27,48
11	351514,61	4327439,80	277° 03' 15"	9,04
12	351515,72	4327430,83	183° 21' 45"	8,69
13	351507,04	4327430,32	278° 44' 46"	6,71
14	351508,06	4327423,69	272° 47' 00"	55,40
15	351510,75	4327368,36	268° 48' 07"	45,91
16	351509,79	4327322,46	359° 42' 49"	8,00
17	351517,79	4327322,42	270° 00' 00"	9,80
18	351517,79	4327312,62	2° 28' 32"	109,27
19	351626,96	4327317,34	91° 57' 42"	16,36
1	351626,40	4327333,69		
20	351512,12	4327326,84	87° 36' 11"	2,15
21	351512,21	4327328,99	357° 52' 09"	2,15
22	351514,36	4327328,91	267° 52' 44"	2,16
23	351514,28	4327326,75	177° 36' 51"	2,16
20	351512,12	4327326,84		
<b>ЗУ 83 (2 этап проекта межевания)</b>				
<b>Площадь</b>			4 896 кв.м	
1	352038,44	4327217,07	1° 16' 51"	4,92
2	352043,36	4327217,18	1° 12' 48"	51,00
3	352094,35	4327218,26	92° 38' 01"	5,01
4	352094,12	4327223,26	92° 40' 21"	83,21
5	352090,24	4327306,38	180° 58' 24"	42,98

№ точки	X	Y	Дирекционное направление	Длина линии
6	352047,27	4327305,65	91° 08' 41"	12,01
7	352047,03	4327317,66	182° 35' 23"	10,18
8	352036,86	4327317,20	271° 41' 42"	61,87
9	352038,69	4327255,36	271° 08' 45"	0,50
10	352038,70	4327254,86	269° 36' 21"	37,79
1	352038,44	4327217,07		
<b>ЗУ 84 (3 этап проекта межевания)</b>				
<b>Площадь</b>			12 452 кв.м	
1	351572,22	4327442,02	92° 21' 01"	158,50
2	351565,72	4327600,39	92° 21' 28"	3,40
3	351565,58	4327603,79	180° 33' 40"	9,19
4	351556,39	4327603,70	91° 22' 46"	7,89
5	351556,20	4327611,59	200° 25' 12"	7,39
6	351549,27	4327609,01	203° 30' 15"	86,68
7	351469,78	4327574,44	290° 33' 33"	41,29
8	351484,28	4327535,78	290° 34' 22"	3,98
9	351485,68	4327532,05	284° 37' 42"	55,40
10	351499,67	4327478,45	278° 42' 19"	39,44
11	351505,64	4327439,46	2° 10' 15"	8,98
12	351514,61	4327439,80	2° 12' 24"	57,65
1	351572,22	4327442,02		
<b>ЗУ 85 (3 этап проекта межевания)</b>				
<b>Площадь</b>			14 420 кв.м	
1	351517,79	4327312,62	2° 28' 32"	109,27
2	351626,96	4327317,34	91° 57' 42"	16,36
3	351626,40	4327333,69	91° 55' 52"	98,82
4	351623,07	4327432,45	92° 10' 42"	10,00

№ точки	X	Y	Дирекционное направление	Длина линии
5	351622,69	4327442,44	182° 19' 18"	2,22
6	351620,47	4327442,35	182° 11' 09"	31,72
7	351588,77	4327441,14	182° 21' 41"	16,50
8	351572,28	4327440,46	92° 12' 09"	1,56
9	351572,22	4327442,02	182° 12' 24"	57,65
10	351514,61	4327439,80	277° 03' 15"	9,04
11	351515,72	4327430,83	183° 21' 45"	8,69
12	351507,04	4327430,32	278° 44' 46"	6,71
13	351508,06	4327423,69	272° 47' 00"	55,40
14	351510,75	4327368,36	268° 48' 07"	45,91
15	351509,79	4327322,46	359° 42' 49"	8,00
16	351517,79	4327322,42	270° 00' 00"	9,80
1	351517,79	4327312,62		
17	351512,12	4327326,84	87° 36' 11"	2,15
18	351512,21	4327328,99	357° 52' 09"	2,15
19	351514,36	4327328,91	267° 52' 44"	2,16
20	351514,28	4327326,75	177° 36' 51"	2,16
17	351512,12	4327326,84		
<b>ЗУ 86 (3 этап проекта межевания)</b>				
<b>Площадь</b>			61 378 кв.м	
1	351369,11	4326894,02	357° 13' 51"	17,80
2	351386,89	4326893,16	0° 01' 01"	101,29
3	351488,18	4326893,19	0° 00' 00"	31,19
4	351519,37	4326893,19	91° 19' 31"	54,91
5	351518,10	4326948,09	91° 25' 56"	2,00
6	351518,05	4326950,09	91° 20' 20"	5,99
7	351517,91	4326956,08	91° 24' 23"	46,44

№ точки	X	Y	Дирекционное направление	Длина линии
8	351516,77	4327002,51	178° 37' 11"	8,30
9	351508,47	4327002,71	88° 30' 25"	7,29
10	351508,66	4327010,00	88° 28' 39"	22,21
11	351509,25	4327032,20	185° 57' 26"	2,31
12	351506,95	4327031,96	90° 20' 18"	5,08
13	351506,92	4327037,04	90° 18' 54"	116,39
14	351506,28	4327153,43	88° 48' 31"	214,98
15	351510,75	4327368,36	92° 47' 00"	55,40
16	351508,06	4327423,69	98° 42' 39"	55,40
17	351499,67	4327478,45	104° 37' 42"	55,40
18	351485,68	4327532,05	110° 33' 38"	45,27
19	351469,78	4327574,44	115° 34' 49"	20,03
20	351461,13	4327592,51	188° 07' 34"	84,04
21	351377,93	4327580,63	295° 30' 40"	28,44
22	351390,18	4327554,96	293° 23' 15"	31,06
23	351402,51	4327526,45	288° 18' 18"	5,57
24	351404,26	4327521,16	298° 24' 42"	9,44
25	351408,75	4327512,86	279° 25' 35"	84,20
26	351422,54	4327429,80	288° 50' 21"	21,96
27	351429,63	4327409,02	282° 49' 53"	13,15
28	351432,55	4327396,20	270° 23' 19"	28,02
29	351432,74	4327368,18	279° 28' 17"	10,27
30	351434,43	4327358,05	267° 29' 59"	16,05
31	351433,73	4327342,02	267° 32' 35"	119,67
32	351428,60	4327222,46	267° 13' 58"	73,95
33	351425,03	4327148,60	261° 20' 51"	1,86
34	351424,75	4327146,76	327° 59' 41"	0,09

№ точки	X	Y	Дирекционное направление	Длина линии
35	351424,83	4327146,71	261° 12' 33"	28,33
36	351420,50	4327118,71	261° 11' 18"	11,29
37	351418,77	4327107,55	230° 11' 40"	0,16
38	351418,67	4327107,43	261° 11' 47"	30,32
39	351414,03	4327077,47	274° 30' 50"	0,38
40	351414,06	4327077,09	261° 12' 56"	31,95
41	351409,18	4327045,51	254° 37' 33"	62,01
42	351392,74	4326985,72	254° 37' 17"	41,52
43	351381,73	4326945,69	249° 38' 18"	1,03
44	351381,37	4326944,72	254° 36' 42"	16,96
45	351376,87	4326928,37	257° 16' 12"	35,22
1	351369,11	4326894,02		
46	351468,27	4326905,30	168° 17' 15"	21,77
47	351446,95	4326909,72	181° 07' 31"	12,22
48	351434,73	4326909,48	90° 41' 26"	19,08
49	351434,50	4326928,56	68° 51' 51"	30,53
50	351445,51	4326957,04	7° 33' 41"	5,70
51	351451,16	4326957,79	7° 06' 49"	44,01
52	351494,83	4326963,24	250° 35' 04"	5,17
53	351493,11	4326958,36	258° 11' 58"	9,39
54	351491,19	4326949,17	263° 29' 13"	24,16
55	351488,45	4326925,17	250° 16' 06"	10,90
56	351484,77	4326914,91	226° 40' 29"	7,26
57	351479,79	4326909,63	204° 00' 09"	2,90
58	351477,14	4326908,45	191° 34' 15"	6,03
59	351471,23	4326907,24	213° 14' 28"	3,54

№ точки	X	Y	Дирекционное направление	Длина линии
46	351468,27	4326905,30		
60	351480,00	4327123,09	214° 05' 14"	2,80
61	351477,68	4327121,52	126° 04' 34"	2,60
62	351476,15	4327123,62	32° 46' 07"	3,10
63	351478,76	4327125,30	299° 17' 46"	2,53
60	351480,00	4327123,09		
64	351477,42	4327520,03	88° 42' 46"	0,89
65	351477,44	4327520,92	359° 20' 56"	0,88
66	351478,32	4327520,91	268° 42' 46"	0,89
67	351478,30	4327520,02	179° 20' 56"	0,88
64	351477,42	4327520,03		
68	351476,16	4327122,82	235° 08' 44"	2,05
69	351474,99	4327121,14	145° 27' 55"	1,13
70	351474,06	4327121,78	56° 47' 05"	2,01
71	351475,16	4327123,46	327° 22' 51"	1,19
68	351476,16	4327122,82		
72	351503,74	4326998,29	4° 48' 29"	2,15
73	351505,88	4326998,47	274° 49' 50"	2,14
74	351506,06	4326996,34	185° 04' 25"	2,15
75	351503,92	4326996,15	94° 48' 29"	2,15
72	351503,74	4326998,29		
76	351479,80	4327388,61	89° 09' 42"	4,10
77	351479,86	4327392,71	359° 09' 42"	4,10

№ точки	X	Y	Дирекционное направление	Длина линии
78	351483,96	4327392,65	269° 09' 42"	4,10
79	351483,90	4327388,55	179° 09' 42"	4,10
76	351479,80	4327388,61		
<b>ЗУ 87 (3 этап проекта межевания)</b>				
<b>Площадь</b>			15 535 кв.м	
1	351565,18	4327613,62	359° 33' 14"	15,41
2	351580,59	4327613,50	359° 31' 06"	19,03
3	351599,62	4327613,34	359° 33' 04"	16,59
4	351616,21	4327613,21	359° 22' 23"	4,57
5	351620,78	4327613,16	359° 33' 21"	113,50
6	351734,28	4327612,28	90° 42' 20"	21,11
7	351734,02	4327633,39	24° 51' 49"	17,17
8	351749,60	4327640,61	38° 41' 02"	26,10
9	351769,97	4327656,92	1° 28' 01"	31,25
10	351801,21	4327657,72	1° 49' 11"	48,18
11	351849,37	4327659,25	3° 42' 13"	8,98
12	351858,33	4327659,83	1° 59' 40"	58,91
13	351917,20	4327661,88	2° 16' 26"	76,62
14	351993,76	4327664,92	2° 44' 12"	78,12
15	352071,79	4327668,65	94° 22' 34"	23,46
16	352070,00	4327692,04	90° 00' 00"	0,01
17	352070,00	4327692,05	182° 38' 18"	16,73
18	352053,29	4327691,28	188° 44' 19"	28,63
19	352024,99	4327686,93	182° 24' 40"	228,91
20	351796,28	4327677,30	190° 34' 22"	23,33
21	351773,35	4327673,02	181° 25' 16"	15,72
22	351757,63	4327672,63	218° 35' 02"	27,08

<b>№ точки</b>	<b>X</b>	<b>Y</b>	<b>Дирекционное направление</b>	<b>Длина линии</b>
23	351736,46	4327655,74	178° 55' 00"	8,99
24	351727,47	4327655,91	179° 01' 09"	7,01
25	351720,46	4327656,03	181° 03' 28"	52,55
26	351667,92	4327655,06	179° 57' 17"	12,64
27	351655,28	4327655,07	178° 36' 16"	9,03
28	351646,25	4327655,29	181° 49' 27"	6,28
29	351639,97	4327655,09	195° 13' 06"	93,10
30	351550,13	4327630,65	200° 28' 15"	9,44
31	351541,29	4327627,35	203° 29' 28"	87,40
32	351461,13	4327592,51	295° 34' 49"	20,03
33	351469,78	4327574,44	23° 30' 15"	86,68
34	351549,27	4327609,01	20° 25' 12"	7,39
35	351556,20	4327611,59	16° 42' 25"	7,13
36	351563,03	4327613,64	359° 28' 01"	2,15
1	351565,18	4327613,62		

## 9.7. Координаты характерных точек границ устанавливаемых публичных сервитутов (координаты МСК-70)

Таблица 9.10

№ точки	X	Y	Дирекционное направление	Длина линии
<b>Сервитут 1 (2 этап проекта межевания)</b>				
<b>Площадь</b>			1 146 кв.м	
1	351930,03	4327622,43	92° 59' 22"	14,19
2	351929,29	4327636,60	2° 14' 40"	17,36
3	351946,64	4327637,28	91° 39' 45"	3,79
4	351946,53	4327641,07	182° 27' 47"	21,64
5	351924,91	4327640,14	273° 13' 12"	14,24
6	351925,71	4327625,92	183° 18' 27"	11,96
7	351913,77	4327625,23	272° 24' 56"	4,03
8	351913,94	4327621,20	2° 19' 36"	12,07
9	351926,00	4327621,69	273° 59' 16"	95,19
10	351932,62	4327526,73	272° 24' 54"	16,37
11	351933,31	4327510,37	182° 20' 17"	14,46
12	351918,86	4327509,78	272° 26' 23"	3,99
13	351919,03	4327505,79	2° 17' 55"	14,46
14	351933,48	4327506,37	272° 05' 34"	53,13
15	351935,42	4327453,28	182° 16' 29"	17,38
16	351918,05	4327452,59	260° 50' 16"	4,08
17	351917,40	4327448,56	2° 16' 50"	18,09
18	351935,48	4327449,28	270° 48' 51"	26,04
19	351935,85	4327423,24	333° 19' 33"	4,70
20	351940,05	4327421,13	90° 56' 05"	53,34
21	351939,18	4327474,46	92° 48' 09"	52,56

22	351936,61	4327526,96	93° 56' 34"	95,70
1	351930,03	4327622,43		
<b>Сервитут 2 (2 этап проекта межевания)</b>				
<b>Площадь</b>			399 кв.м	
1	351919,03	4327505,79	92° 26' 23"	3,99
2	351918,86	4327509,78	182° 17' 13"	99,24
3	351819,70	4327505,82	272° 41' 10"	4,05
4	351819,89	4327501,77	2° 19' 19"	99,22
1	351919,03	4327505,79		
<b>Сервитут 3 (2 этап проекта межевания)</b>				
<b>Площадь</b>			158 кв.м	
1	351938,40	4327382,75	353° 00' 05"	3,94
2	351942,31	4327382,27	93° 19' 42"	38,93
3	351940,05	4327421,13	153° 19' 33"	4,70
4	351935,85	4327423,24	273° 38' 17"	3,47
5	351936,07	4327419,78	273° 37' 17"	30,08
6	351937,97	4327389,76	273° 30' 37"	7,02
1	351938,40	4327382,75		
<b>Сервитут 4 (2 этап проекта межевания)</b>				
<b>Площадь</b>			724 кв.м	
1	351517,79	4327312,62	270° 58' 07"	4,14
2	351517,86	4327308,48	2° 19' 19"	15,30
3	351533,15	4327309,10	272° 30' 46"	124,31
4	351538,60	4327184,91	1° 37' 50"	40,42
5	351579,00	4327186,06	92° 36' 09"	3,96
6	351578,82	4327190,02	180° 52' 27"	8,52
7	351570,30	4327189,89	181° 39' 51"	27,89

8	351542,42	4327189,08	92° 31' 23"	124,49
9	351536,94	4327313,45	182° 28' 54"	19,17
1	351517,79	4327312,62		
<b>Сервитут 5 (2 этап проекта межевания)</b>				
<b>Площадь</b>			579 кв.м	
1	351517,79	4327312,62	2° 28' 54"	19,17
2	351536,94	4327313,45	91° 52' 31"	127,12
3	351532,78	4327440,50	182° 07' 35"	4,04
4	351528,74	4327440,35	271° 50' 11"	123,25
5	351532,69	4327317,16	181° 59' 46"	14,93
6	351517,77	4327316,64	270° 17' 06"	4,02
1	351517,79	4327312,62		
<b>Сервитут 6 (2 этап проекта межевания)</b>				
<b>Площадь</b>			270 кв.м	
1	351505,02	4327443,49	278° 44' 46"	4,08
2	351505,64	4327439,46	2° 10' 15"	8,98
3	351514,61	4327439,80	2° 12' 24"	57,65
4	351572,22	4327442,02	92° 16' 25"	4,03
5	351572,06	4327446,05	182° 11' 13"	67,09
1	351505,02	4327443,49		

## 9.8 Координаты характерных точек границ изменяемых земельных участков (координаты МСК-70)

Таблица 9.11

№ точки	X	Y	Дирекционное направление	Длина линии
<b>:212 (1 этап проекта межевания)</b>				
<b>Площадь</b>			18 кв. м	

№ точки	X	Y	Дирекционное направление	Длина линии
1	352062,41	4327580,12	2° 00' 24"	5,99
2	352068,39	4327580,33	89° 08' 00"	3,02
3	352068,44	4327583,35	181° 48' 22"	6,01
4	352062,43	4327583,16	269° 30' 33"	3,04
1	352062,41	4327580,12		

9.8 Сведения о границах территории, в отношении которой утвержден проект межевания, содержащие перечень координат характерных точек этих границ в системе координат, используемой для ведения Единого государственного реестра недвижимости (координаты МСК-70).

Таблица 9.12

№ точки	X	Y	Дирекционное направление	Длина линии
<b>Площадь</b>			440 871 кв. м	
1	352088,23	4327353,34	92° 49' 17"	4,88
2	352087,99	4327358,21	92° 45' 13"	21,86
3	352086,94	4327380,04	91° 47' 24"	4,80
4	352086,79	4327384,84	92° 11' 48"	66,53
5	352084,24	4327451,32	95° 06' 04"	11,13
6	352083,25	4327462,41	92° 13' 42"	7,72
7	352082,95	4327470,12	92° 27' 17"	24,28
8	352081,91	4327494,38	93° 22' 10"	57,00
9	352078,56	4327551,28	93° 26' 03"	22,37
10	352077,22	4327573,61	94° 13' 23"	11,00
11	352076,41	4327584,58	93° 34' 06"	48,52
12	352073,39	4327633,01	92° 34' 14"	35,68
13	352071,79	4327668,65	94° 22' 34"	23,46
14	352070,00	4327692,04	90° 00' 00"	0,01

№ точки	X	Y	Дирекционное направление	Длина линии
15	352070,00	4327692,05	182° 38' 18"	16,73
16	352053,29	4327691,28	188° 44' 19"	28,63
17	352024,99	4327686,93	182° 24' 40"	228,91
18	351796,28	4327677,30	190° 34' 22"	23,33
19	351773,35	4327673,02	181° 25' 16"	15,72
20	351757,63	4327672,63	218° 35' 02"	27,08
21	351736,46	4327655,74	178° 55' 00"	8,99
22	351727,47	4327655,91	179° 01' 09"	7,01
23	351720,46	4327656,03	181° 03' 28"	52,55
24	351667,92	4327655,06	179° 57' 17"	12,64
25	351655,28	4327655,07	178° 36' 16"	9,03
26	351646,25	4327655,29	181° 49' 27"	6,28
27	351639,97	4327655,09	195° 13' 06"	93,10
28	351550,13	4327630,65	200° 28' 15"	9,44
29	351541,29	4327627,35	203° 29' 28"	87,40
30	351461,13	4327592,51	188° 07' 34"	84,04
31	351377,93	4327580,63	295° 30' 40"	28,44
32	351390,18	4327554,96	293° 23' 15"	31,06
33	351402,51	4327526,45	288° 18' 18"	5,57
34	351404,26	4327521,16	298° 24' 42"	9,44
35	351408,75	4327512,86	279° 25' 35"	84,20
36	351422,54	4327429,80	288° 50' 21"	21,96
37	351429,63	4327409,02	282° 49' 53"	13,15
38	351432,55	4327396,20	270° 23' 19"	28,02
39	351432,74	4327368,18	279° 28' 17"	10,27

№ точки	X	Y	Дирекционное направление	Длина линии
40	351434,43	4327358,05	267° 29' 59"	16,05
41	351433,73	4327342,02	267° 32' 35"	119,67
42	351428,60	4327222,46	267° 13' 58"	73,95
43	351425,03	4327148,60	261° 20' 51"	1,86
44	351424,75	4327146,76	327° 59' 41"	0,09
45	351424,83	4327146,71	261° 12' 33"	28,33
46	351420,50	4327118,71	261° 11' 18"	11,29
47	351418,77	4327107,55	230° 11' 40"	0,16
48	351418,67	4327107,43	261° 11' 47"	30,32
49	351414,03	4327077,47	274° 30' 50"	0,38
50	351414,06	4327077,09	261° 12' 56"	31,95
51	351409,18	4327045,51	254° 37' 33"	62,01
52	351392,74	4326985,72	254° 37' 17"	41,52
53	351381,73	4326945,69	249° 38' 18"	1,03
54	351381,37	4326944,72	254° 36' 42"	16,96
55	351376,87	4326928,37	257° 16' 12"	35,22
56	351369,11	4326894,02	357° 13' 51"	17,80
57	351386,89	4326893,16	0° 01' 01"	101,29
58	351488,18	4326893,19	0° 00' 00"	31,19
59	351519,37	4326893,19	91° 19' 31"	54,91
60	351518,10	4326948,09	91° 25' 56"	2,00
61	351518,05	4326950,09	91° 20' 20"	5,99
62	351517,91	4326956,08	91° 24' 23"	46,44
63	351516,77	4327002,51	358° 42' 46"	10,68
64	351527,45	4327002,27	271° 58' 40"	6,95

<b>№ точки</b>	<b>X</b>	<b>Y</b>	<b>Дирекционное направление</b>	<b>Длина линии</b>
65	351527,69	4326995,32	2° 51' 45"	0,20
66	351527,89	4326995,33	2° 46' 31"	221,19
67	351748,82	4327006,04	13° 16' 54"	7,18
68	351755,81	4327007,69	46° 17' 09"	12,60
69	351764,52	4327016,80	5° 24' 53"	30,84
70	351795,22	4327019,71	2° 45' 06"	78,53
71	351873,66	4327023,48	2° 41' 13"	66,55
72	351940,14	4327026,60	2° 16' 46"	16,59
73	351956,72	4327027,26	8° 56' 30"	2,90
74	351959,58	4327027,71	17° 19' 44"	57,34
75	352014,32	4327044,79	14° 39' 10"	8,34
76	352022,39	4327046,90	15° 34' 40"	1,71
77	352024,04	4327047,36	31° 35' 24"	25,89
78	352046,09	4327060,92	117° 25' 01"	6,02
79	352043,32	4327066,26	117° 25' 24"	15,52
80	352036,17	4327080,04	65° 03' 01"	2,06
81	352037,04	4327081,91	25° 56' 51"	13,69
82	352049,35	4327087,90	26° 01' 14"	6,59
83	352055,27	4327090,79	296° 16' 40"	1,78
84	352056,06	4327089,19	296° 33' 54"	7,78
85	352059,54	4327082,23	31° 30' 01"	42,68
86	352095,93	4327104,53	87° 40' 01"	66,58
87	352098,64	4327171,05	5° 29' 32"	1,57
88	352100,20	4327171,20	92° 45' 30"	10,18
89	352099,71	4327181,37	92° 49' 34"	15,01

<b>№ точки</b>	<b>X</b>	<b>Y</b>	<b>Дирекционное направление</b>	<b>Длина линии</b>
90	352098,97	4327196,36	92° 48' 43"	10,80
91	352098,44	4327207,15	92° 53' 29"	0,99
92	352098,39	4327208,14	183° 03' 18"	3,57
93	352094,83	4327207,95	92° 39' 19"	15,33
94	352094,12	4327223,26	92° 40' 21"	83,21
95	352090,24	4327306,38	92° 25' 34"	41,11
96	352088,50	4327347,45	92° 37' 29"	5,90
1	352088,23	4327353,34		